

**T.C.**  
**KÜLTÜR VE TURİZM BAKANLIĞI**  
**ESKİŞEHİR KÜLTÜR VARLIKLARINI KORUMA BÖLGE KURULU**

**KARAR**

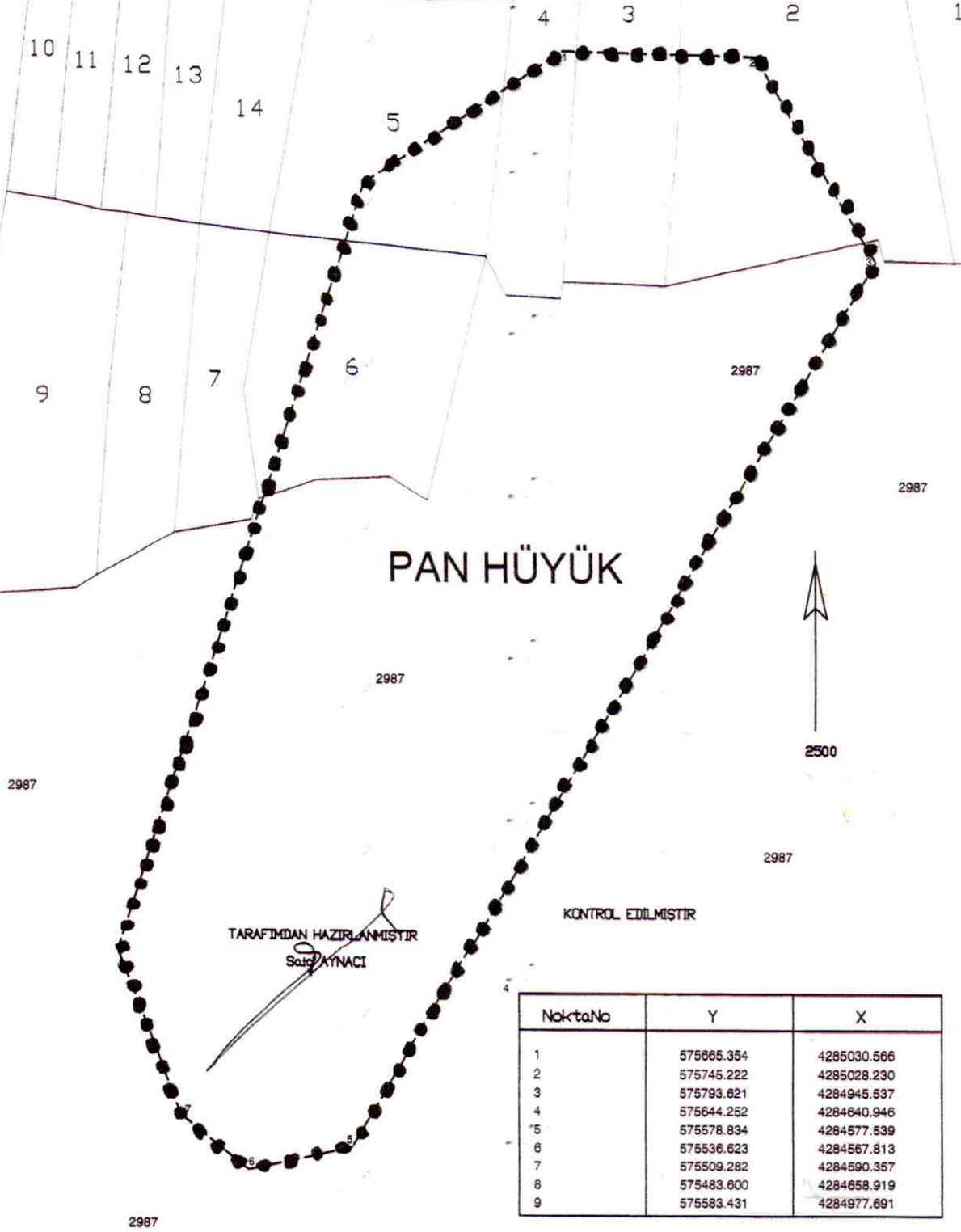
**Toplantı Tarih ve no:** 19.02.2016 - 186  
**Karar Tarih ve no :** 19.02.2016 - 3894

**Toplantı Yeri**  
**ESKİŞEHİR**

Afyonkarahisar İli, Çobanlar İlçesi, Kocaöz Kasabası'nda yer alan tescilli Pan Höyük sit sınırlarının güncellenmesi konusunda hazırlanan bilgi ve belgelerin değerlendirilmesi istemine ilişkin Kurul Müdürlüğü uzmanlarının 18.06.2015 tarihli yerinde inceleme raporu, ilgili kurum görüşlerinin iletildiği yazılar, Enerji ve Tabii Kaynaklar Bakanlığı'nın (Maden İşleri Genel Müdürlüğü) 24.07.2015 tarih, 20913469-101.29.02-254636 sayılı yazısı, Afyonkarahisar Valiliğinin (Kadastro Müdürlüğü Bolvadin Kadastro Birimi) 20.01.2016 tarih, 16561765-170.03.01/E.146642 sayılı yazısı, 08.02.2016 tarih, 1409 sayılı dosya inceleme raporu okundu, koordinatlı sit sınırı paftası, sit sınırlarının aktarıldığı kadastral paftası, tescil fişi, fotoğrafları ve dosyası incelendi, yapılan görüşmeler sonucunda;

Afyonkarahisar İli, Çobanlar İlçesi, Kocaöz Kasabası'nda yer alan ve Eskişehir Kültür ve Tabiat Varlıklarını Koruma Kurulunun 08.10.2008 tarih, 3127 sayılı Kararı ile tescilli Pan Höyük I. (Bir) Derece Arkeolojik Sitinin güncellenen tescil fişi, güncel sınırlara ilişkin hazırlanan koordinatlı sit paftası ve sit sınırlarının aktarıldığı kadastral paftasının uygun olduğuna, söz konusu alanda Kültür Varlıklarını Koruma Yüksek Kurulu'nun Arkeolojik Sitler, Koruma ve Kullanma Koşulları'na ilişkin 05.11.1999 gün, 658 sayılı İlke Kararı'nın ilgili hükümlerinin geçerli olduğuna ve bu hükümlerin geçiş dönemi koruma esasları ve kullanma koşulları olarak belirlenmesine, sit sınırları içerisinde madencilik faaliyetlerinin ve tarımsal faaliyetlerin yasaklanmasına, sit sınırları içerisinde tarımsal faaliyetlere karşı gerekli güvenlik önlemlerinin artırılmasına ve Kurulumuzdan izinsiz herhangi bir fiziki ve inşai müdahalede bulunulmamasına karar verildi.

21  
AFYONKARAHİSAR İLİ, ÇOBANLAR İLÇESİ, KOCAÖZ KASABASI  
PAN HÖYÜK  
..... I. (BİR) DERECE ARKEOLOJİK SİT SINIRI



T.C.  
KÜLTÜR VE TURİZM BAKANLIĞI  
KÜLTÜR VARLIKLARI VE MÜZELER GENEL MÜDÜRLÜĞÜ  
ESKİŞEHİR KÜLTÜR VARLIKLARINI KORUMA BÖLGE KURULU'NUN  
19.02.2016 TARİH VE 3894 SAYILI KARARI  
EKİDİR.

ASLI GİBİDİR  
SİNAN KOCA  
BÖLGE KURULU MÜDÜRÜ





Kurutma Kanalı (5 m.)

Havuz  
Pan Höyüğü

Havuz

T.C.  
KÜLTÜR VE TURİZM BAKANLIĞI  
KÜLTÜR VARLIKLARI VE MÜZELER GENEL MÜDÜRLÜĞÜ  
ESKİŞEHİR KÜLTÜR VARLIKLARINI KORUMA BÖLGE KURULU'NUN  
19.02.2016 TARİH VE 3894 SAYILI KARARI  
EKİDİR.

ESKİ GIBİDİR  
SİNAN KOCA  
BÖLGE KURULU MÜDÜRÜ

İl	Afyonkarahisar
İlçe	Çobanar
Mah./Köy/Bel.	Kocaöz Köyü
Mevkii/Mah.	Pan Höyük
Pafta	K25-C1
Adı	Pan Höyük
Tür/Derece	Arkeolojik/I.(Bir)
Projeksiyon	UTM 6 Derece
Datum	ED 1950
Dom	33
Ölçek	1/10000
	I.(Bir) Derece Arkeolojik Sit

## KOORDİNATLAR

Nokta No	Y	X
1	314724.995	4285111.519
2	314804.740	4285106.570
3	314850.404	4285022.341
4	314691.153	4284722.817
5	314623.697	4284661.589
6	314581.193	4284653.250
7	314554.605	4284676.767
8	314531.182	4284746.038
9	314641.389	4285061.357

## HAZIRLAYAN

Murat ZORLU  
Şehir Plancısı

Necdet BAYBOSTAN  
Arkeolog



AVRUPA KONSEYİ	KÜLTÜREL VARLIKLARI KORUMA ENVANTERİ K.V.K.E		SİT	ENVANTER NO:	
TÜRKİYE	ESKİŞEHİR KÜLTÜR VARLIKLARINI KORUMA BÖLGE KURULU			HARİTA NO:	
İli: Afyonkarahisar	İlçesi: Çobanlar	Mahalle veya Köyü: Kocaöz Kasabası	Pafta: K25 C 08 A	Ada:	Parsel:
Adı: Pan Höyük					

**GENEL TANIM:** Afyonkarahisar İli, Çobanlar İlçesi, Kocaöz Kasabası'nda ve Çobanlar ilçe merkezinin yaklaşık 5,8 km güneydoğusunda Çobanlar-Hamidiye yolunun yaklaşık 1,5 km güneyinde bulunmaktadır. Kuzey-güney doğrultusunda yaklaşık 250 metre uzunluğunda olan höyük yaklaşık 10-15 metre yüksekliğindedir. Güneye doğru alçalan höyüğün kuzeyinden stabilize yol geçmekte olup bu yolun diğer tarafı ve höyüğün batısı tarımsal amaçlı sürülmektedir. Güneyinden kurumuş dere yatağı ile sınırlanmış olan höyüğün doğusu çayırılık durumundadır. Höyüğün güneybatı tarafında sit sınırlarının yaklaşık 100 metre dışında kullanım gören bir çiftlik bulunmaktadır. Höyük yükseltisi üzerinde ve doğudaki düzlükte olmak üzere toplam 9-10 adet kaçak kazı çukuru mevcuttur. Höyüğün doğu yamaçında muhtemelen bir kepeğe ait palet izleri mevcuttur. Yüzeyden yapılan incelemede özellikle kaçak kazı çukurlarının etrafında oldukça nitelikli günlük kullanım seramik parçaları gözlemlenmektedir.

**Koruma Şimdiki Tehlikeler:** Korunmasız. Tarımsal amaçlı faaliyetler ve yapılaşma.

**Şimdiki Durum:** **Koruma Derecesi:** I.(Bir) Derece Arkeolojik Sit

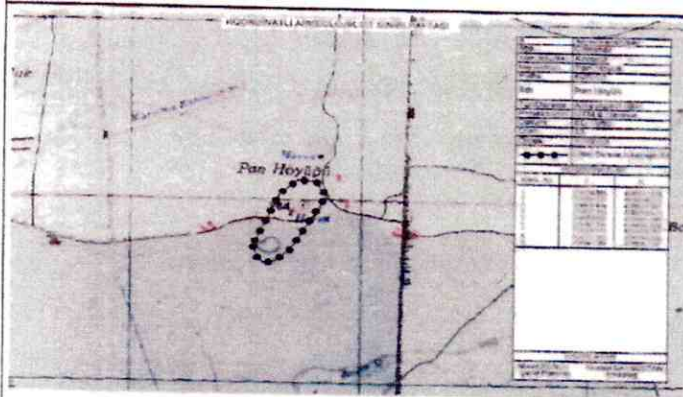
**Sit Potansiyeli:** **HAZIRLAYANLAR:** **TARİH:** 03.12.2015  
Neoet BAYBOSTAN Arkeolog *Nitulu*

**Şimdiki Koruma:**Korunmasız.  
**Ozlem GÖKPINAR DEMIRCI**  
Harita Mühendisi *[Signature]*

**Önerilen Koruma:** Kolluk kuvvetlerince gerekli güvenlik tedbirlerinin alınması.  
**KONTROL EDEN:** Sinan KOCA  
**TARİH:** 03.12.2015 Bölge Kurulu Müdürü  
**KURUL KARARLARI:**

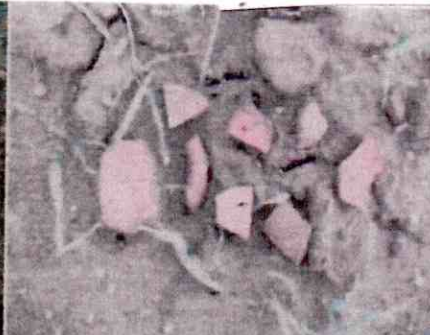
**Yayın Dizisi:** - **REVİZYON:**  
**GEEAYK ONAYI:**

**Gözlemler:** **Kurul İsmi:** Kurul Karar Tarihi:Kurul Karar No:  
EKTVKK'nun 08.10.2015 tarih, 3125 sayılı Kararı.



T.C.  
KÜLTÜR VE TURİZM BAKANLIĞI  
KÜLTÜR VARLIKLARI VE MÜZELER GENEL MÜDÜRLÜĞÜ  
ESKİŞEHİR KÜLTÜR VARLIKLARINI KORUMA BÖLGE KURULU'NUN  
19.02.2016 TARİH VE 3894 SAYILI KARARI  
EKİDİR.

ASLİ GİBİDİR  
SİNAN KOCA  
BÖLGE KURULU MÜDÜRÜ



AFYONKARAHİSAR İLİ, ÇOBANLAR İLÇESİ, KOCAÖZ KASABASI  
PAN HÖYÜK  
I.(BİR) DERECE ARKEOLOJİK SİT ALANINDA KALAN PARSELLERİN LİSTESİ

İLÇE/KÖY	PAFTA	PARSEL	BEYANLAR HANESİNE YAZILACAK ŞERH
			<b>“Bir bölümü I.(Bir) Derece Arkeolojik Sit alanında kalmaktadır”</b>
Afyonkarahisar İli, Çobanlar İlçesi, Kocaöz Kasabası	K 25 C 08 A	2	“Bir bölümü I.(Bir) Derece Arkeolojik Sit alanında kalmaktadır”
Afyonkarahisar İli, Çobanlar İlçesi, Kocaöz Kasabası	K 25 C 08 A	3	“Bir bölümü I.(Bir) Derece Arkeolojik Sit alanında kalmaktadır”
Afyonkarahisar İli, Çobanlar İlçesi, Kocaöz Kasabası	K 25 C 08 A	4	“Bir bölümü I.(Bir) Derece Arkeolojik Sit alanında kalmaktadır”
Afyonkarahisar İli, Çobanlar İlçesi, Kocaöz Kasabası	K 25 C 08 A	5	“Bir bölümü I.(Bir) Derece Arkeolojik Sit alanında kalmaktadır”
Afyonkarahisar İli, Çobanlar İlçesi, Kocaöz Kasabası	K 25 C 08 A	6	“Bir bölümü I.(Bir) Derece Arkeolojik Sit alanında kalmaktadır”
Afyonkarahisar İli, Çobanlar İlçesi, Kocaöz Kasabası	K 25 C 08 A	2987	“Bir bölümü I.(Bir) Derece Arkeolojik Sit alanında kalmaktadır”