



T.C.

KÜLTÜR VE TURİZM BAKANLIĞI
İZMİR 2 NUMARALI KÜLTÜR VARLIKLARINI
KORUMA BÖLGE KURULU
KARAR

TOPLANTI TARİHİ VE NO : 26.02.2016 -264

45.17/416

KARAR TARİHİ VE NO : 26.02.2016-6311

Toplantı Yeri
İZMİR

Manisa ili Yunusemre ilçesi Emlakdere Mahallesinde bulunan alanın tescil edilmesi talebine ilişkin İzmir 2 Numaralı Kültür Varlıklarını Koruma Bölge Kurulu Müdürlüğünün 11.08.2015 tarihli ve 2475 sayılı yazısı ve eki kurum görüşü haritası, 2863 sayılı Kanunun 7. Maddesi gereği iletilen kurum görüşleri; Kurul Müdürlüğü uzmanlarınca hazırlanan 24.02.2016 tarihli ve 225 sayı ile kayıtlı rapor okundu, ekleri incelendi, yapılan görüşmeler sonunda;

Manisa ili Yunusemre ilçesi Emlakdere Mahallesinde bulunan alanın kararımız eki 1/1000 ölçekli paftada işaretlenen şekli ile 1. (birinci) Derece Arkeolojik sit olarak tescil edilmesine, ekli tescil fişinin uygun olduğuna, karar verildi.



T.C.

KÜLTÜR VE TURİZM BAKANLIĞI
İZMİR 2 NUMARALI KÜLTÜR VARLIKLARINI
KORUMA BÖLGE KURULU
KARAR

TOPLANTI TARİHİ VE NO : 26.02.2016-264

45.17/416

KARAR TARİHİ VE NO : 26.02.2016-6323

Toplantı Yeri
İZMİR

Manisa ili Yunusemre ilçesi Emlakdere Mahallesinde bulunan İzmir 2 Numaralı Kültür Varlıklarını Koruma Bölge Kurulunun 26.02.2016 tarihli ve 6311 Sayılı Kararı ile 1. (birinci) Derece Arkeolojik Sit olarak sınırları belirlenen alanın Geçiş Dönemi Koruma Esasları ve Kullanma Koşullarının belirlenmesi gerektiğine ilişkin Kurul Müdürlüğü uzmanlarınca hazırlanan 24.02.2016 tarihli ve 225 sayı ile kayıtlı rapor okundu, ekleri incelendi, yapılan görüşmeler sonunda;

Manisa ili Yunusemre ilçesi Emlakdere Mahallesinde bulunan İzmir 2 Numaralı Kültür Varlıklarını Koruma Bölge Kurulunun 26.02.2016 tarihli ve 6311 Sayılı Kararı ile 1. (birinci) Derece Arkeolojik Sit olarak sınırlarının belirlenen alanda yer alan taşınmazlara ilişkin Geçiş Dönemi Koruma Esasları ve Kullanma Koşullarının:

1. (birinci) Derece Arkeolojik Sit Sınırları içerisinde ;

“-Bilimsel amaçlı kazıların dışında hiçbir kazı yapılamaz.

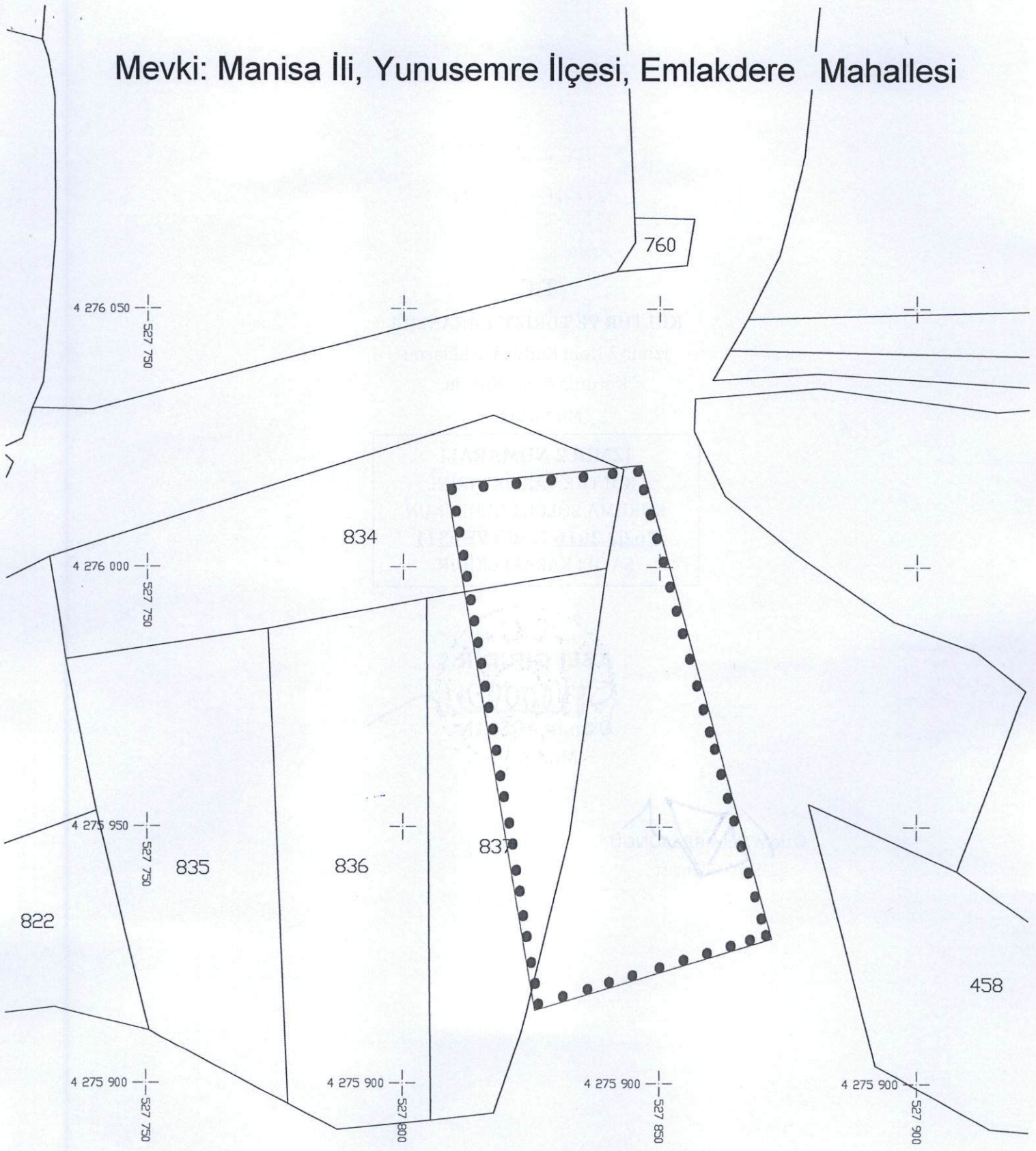
- Resmi ve özel kuruluşlarca zorunlu durumlarda yapılacak altyapı uygulamaları için Müze Müdürlüğü'nün ve varsa Kazı Başkanının görüşüyle talep; Koruma Bölge Kurulunda değerlendirilmeden herhangi bir uygulamaya gidilemez.

-Taş, toprak, kum vb. alınamaz, kireç, taş, tuğla, mermer, kum, maden vb. ocaklar açılmaz, toprak, cüruf, çöp, sanayi atığı ve benzeri malzeme dökülemez.


-Ağaçlandırmaya gidilemez.” olarak belirlenmesine,

- 648 sayılı KHK ile 5226-3386 sayılı Kanun ile değişik 2863 sayılı Yasanın 17. maddesi gereği hazırlanacak koruma amaçlı imar planının değerlendirilmek üzere Kurulumuza iletilmesi gerektiğine, karar verildi.

Mevki: Manisa İli, Yunusemre İlçesi, Emlakdere Mahallesi



ED-50 UTM 3 DERECELİK DİLİM KOORDİNATLARINDADIR.



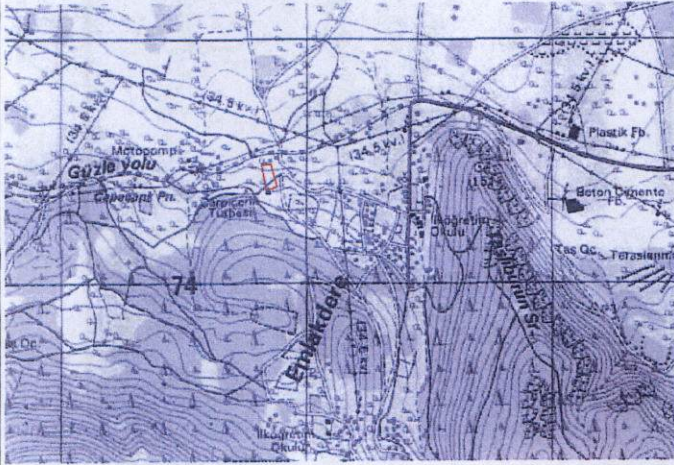
I.(Birinci) Derece Arkeolojik Sit Sınırı

1/1000

45.00/416

AVRUPA KONSEYİ	KÜLTÜREL VARLIKLARI KORUMA ENVANTERİ	K.V.K.E.	S İ T	ENVANTER NO	4 5 . 0 0 / 4 1 6
TÜRKİYE	KÜLTÜR VARLIKLARI VE MÜZELER GENEL MÜDÜRLÜĞÜ			HARİTA NO	
İLİ : Manisa	İLÇESİ : Yunusemre	MAHALLE - KÖY VEYA MEVKİL: Emlakdere		KADASTRO PAFTA :	ADA PARSEL
ADI : Antik Duvar Aquaduct? kalıntısı					
GENEL TANIM : Yunusemre ilçesi Emlakdere Mahallesi'nin kuzeyinde yer almaktadır. Yaklaşık 50 m uzunluğunda 2,5 m eninde, korunan yüksekliği yer yer 5m civarındadır. Arazinin kuzey güney doğrultulu yükseltisine uyumlu olarak su iletim yapısı tepeden aşağı kuzeye gidildikçe yükselmektedir. Yapıldığı dönem göz önünde bulundurulduğunda bugünkü Emlakdere mahallesi'nin güneyinde bulunan tepelik alanda yer alan su kaynağından ovada yer alabileceği düşünülecek bir yerleşime ve ya değirmene su iletimi amaçlı inşa edildiği düşünülmelidir.					
ŞİMDİKİ TEHLİKELER : Kaçak Kazılar					
ŞİMDİKİ DURUM					
SİT POTANSİYELİ 1 (Birinci) Derece Arkeolojik Sit			KORUMA DERECESİ		
ŞİMDİKİ KORUMA Yok.			HAZIRLAYANLAR .../.../2016 Nilüfer GÜLLÜ SCHWERTHEIM : imza Arkeolog Tolga KOPARAL : imza Arkeolog Özlem DEMİREL SÜNGÜ : imza Şehir Plancısı		
ÖNERİLEN KORUMA : İlgili yerel yönetim ve güvenlik birimince alanın sık sık kontrolünün yapılması ve yerel halkın konuya ilişkin bilgilendirilmesi korumaya ilişkin ivedilikle alınması gereken önlemlerdir.			KONTROL EDEN Osman ARSLAN Müdür V. : imza KORUMA KURULU KARARLARI		
YAYIN DİZİSİ			REVİZYON KORUMA KURULU ONAYI		
GÖZLEMLER :Yöresel taşlardan örülen su yolu yapısının duvarlarında harç kullanılmıştır. Amorf nitelikli taşların dış yüzeyleri kısmen pürüzsüzleştirilerek yüzey düzleştirilmiştir. Duvar üzerinde yer yer kullanılan dikdörtgen biçimli bloklar su iletim yapısının olasılıkla Roma dönemine tarihlenebileceğimiz erken evrelerini işaret etmektedir. Ancak su yapısı büyük oranda Osmanlı döneminde onarım görmüş ve kullanımına devam etmiştir.					

HARİTALAR



FOTOĞRAFLAR





T.C.
KÜLTÜR VE TURİZM BAKANLIĞI
İzmir 2 Nolu Kültür Varlıklarını
Koruma Bölge Kurulu
Müdürlüğü

İZMİR 2 NUMARALI
KÜLTÜR VARLIKLARINI
KORUMA BÖLGE KURULUNUN
26.02.2016 TARİH VE 63.11
SAYILI KARARI EKİDİR

ASMI GİBİDİR
Osman AKSLAN
Müdür V.

Özlem DEMİREL SÜNGÜ
Şehir Plancısı