

T.C.
KÜLTÜR VE TURİZM BAKANLIĞI
ŞANLIURFA KÜLTÜR VARLIKLARINI KORUMA BÖLGE KURULU
KARAR

Toplantı Tarihi ve No : 22.03.2016 -155
Karar Tarihi ve No : 22.03.2016 -1962

Toplantı Yeri
ŞANLIURFA

Şanlıurfa ili, Halfeti ve Bozova ilçeleri arasında yapılacak olan Halfeti-Yaylak-(Bozova-Adıyaman) Ayrım Yolu yapılmasında herhangi bir sakınca olup olmadığına ilişkin Karayolları Genel Müdürlüğü 9. Bölge Müdürlüğü 08.03.2016/53842 sayılı yazısı, Durak Köyü I. Derece Arkeolojik Sit Alanı sınırlarının irdelenmesi, sit alanı derecesinin değiştirilmesi ve sit alanı koruma kullanma koşullarının belirlenmesine ilişkin Müdürlüğümüz uzmanlarının 14.03.2016 tarihli tespit raporu, Durak Sit Alanı'na ilişkin Şanlıurfa Kültür ve Tabiat Varlıklarını Koruma Bölge Kurulu'nun 01.07.2008/676 ve 27.01.2009/805 sayılı kararları ile sit alanında yapılan kaçak inşaata ilişkin Şanlıurfa Kültür Varlıklarını Koruma Bölge Kurulu'nun 02.10.2015/1754 kararı okundu. Konunun dosyası, öneri 1/5000 ölçekli sit alanı haritası, tescil fişleri, fotoğraflar, bilgi ve belgeler incelendi. Yapılan görüşmeler sonucunda:

Şanlıurfa ili, Halfeti ilçesi, Durak Mahallesi sınırları dâhilinde bulunan ve Karayolu geçmesi planlanan Durak Köyü I. Derece Arkeolojik Sit Alanında,

Sit alanının bütününe ilişkin bir irdeleme yapılmış ve Şanlıurfa Kültür ve Tabiat Varlıklarını Koruma Bölge Kurulu'nun 27.01.2009/805 sayılı kararı ile I. Derece Arkeolojik Sit Alanı sınırları tespit edilirken, haritaların büyük ölçekli olması nedeniyle, Arkeolojik niteliği olan birden fazla alanın birleştirilerek geniş bir sit alanının belirlendiği değerlendirilmiştir.

Bölgedeki sit alanlarının Ek-2'deki 1/5000 ölçekli haritada koordinatları ile gösterildiği şekilde:

- (a) Durak Yerleşimi II. Derece Arkeolojik Sit Alanı,
 - (b) Durak Nekropol Alanı I. Derece Arkeolojik Sit Alanı,
 - (c) Durak Kaya Mezarları ve Sarnıçları II. Derece Arkeolojik Sit Alanı,
 - (d) Durak İşlikleri I. Derece Arkeolojik Sit Alanı,
 - (e) Durak Kaya Mezarı I. Derece Arkeolojik Sit Alanı,
- olarak yeniden belirlenmesine;

I. Derece Arkeolojik Sit Alanları ve II. Derece Arkeolojik Sit Alanları koruma esasları ve kullanma koşullarının Ek-1'de gösterildiği şekli ile belirlenmesine;

Durak Kaya Mezarı I. Derece Arkeolojik Sit Alanında bulunan kaya mezarının üzerine subasman seviyesine kadar inşaat yapan/yapanlar ve göz yumanlar hakkında 2863 sayı Yasanın 9. Maddesine muhalefetten aynı Yasanın 65. Maddesi uyarınca yasal işlem başlatılmasına, yapılan inşaatın müze müdürlüğü denetiminde belediyesince kaldırılmasına karar verildi.

EK 1:

Durak Nekropol Alanı I. Derece Arkeolojik Sit Alanı, Durak İşlikleri I. Derece Arkeolojik Sit Alanı, Durak Kaya Mezarı I. Derece Arkeolojik Sit Alanı, Koruma Kullanma Koşulları:

- 1. Bilimsel çalışmalar dışında aynen korunacak bir sit alanıdır.*
- 2. Kesinlikle hiçbir yapılaşmaya izin verilemez.*
- 3. Resmi ve özel kuruluşlarca zorunlu durumlarda yapılacak alt yapı uygulamaları için müze müdürlüğünün ve varsa kazı başkanının görüşüyle yapılmak istenen uygulama Kurulumuzca değerlendirilir.*
- 4. Yeni tarımsal alanlar açılmaz. Hiçbir suretle tarımsal faaliyet yapılamaz. Arkeolojik unsurlara zarar verdiği değerlendirilen ağaçlar Kazı Başkanlığınca kaldırılabilir.*
- 5. Taş, toprak, kum vb. alınmasına, kireç, taş, tuğla, mermer, kum, maden vb. ocakların açılmasına, toprak, cüruf, çöp, sanayi atığı ve benzeri malzeme dökülmesine izin verilemez.*
- 6. Parsellere ilişkin tevhit ve ifraz işlemleri, taşınmaz kültür varlıklarının mahiyetine tesir etmeyecek şekilde Kurulumuzdan izin almak koşuluyla yapılabilir.*

şeklinde altı maddedir.

Durak Yerleşimi II. Derece Arkeolojik Sit Alanı, Durak Kaya Mezarları ve Sarnıçları II. Derece Arkeolojik Sit Alanı Koruma Kullanma Koşulları:

- 1. Bilimsel çalışmalar dışında aynen korunacak bir sit alanıdır.*
- 2. Kesinlikle hiçbir yapılaşmaya izin verilemez.*
- 3. Günümüzde kullanılmakta olan tescilsiz yapıların basit onarımları yürürlükteki ilke kararı doğrultusunda yapılabilir.*
- 4. Resmi ve özel kuruluşlarca zorunlu durumlarda yapılacak alt yapı uygulamaları için müze müdürlüğünün ve varsa kazı başkanının görüşüyle yapılmak istenen uygulama Kurulumuzca değerlendirilir.*
- 5. Yeni tarımsal alanlar açılmaz. Toprağın sürülmesine yönelik tarımsal faaliyetler yapılamaz. Mevcut ağaçlardan ürün alınabilir.*
- 6. Taş, toprak, kum vb. alınmasına, kireç, taş, tuğla, mermer, kum, maden vb. ocakların açılmasına, toprak, cüruf, çöp, sanayi atığı ve benzeri malzeme dökülmesine izin verilemez.*
- 7. Parsellere ilişkin tevhit ve ifraz işlemleri, taşınmaz kültür varlıklarının mahiyetine tesir etmeyecek şekilde Kurulumuzdan izin almak koşuluyla yapılabilir.*

şeklinde yedi maddedir.

EK 1:

Durak Nekropol Alanı I. Derece Arkeolojik Sit Alanı, Durak İşlikleri I. Derece Arkeolojik Sit Alanı, Durak Kaya Mezarı I. Derece Arkeolojik Sit Alanı, Koruma Kullanma Koşulları:

1. Bilimsel çalışmalar dışında aynen korunacak bir sit alanıdır.
2. Kesinlikle hiçbir yapılaşmaya izin verilemez.
3. Resmi ve özel kuruluşlarca zorunlu durumlarda yapılacak alt yapı uygulamaları için müze müdürlüğünün ve varsa kazı başkanının görüşüyle yapılmak istenen uygulama Kurulumuzca değerlendirilir.
4. Yeni tarımsal alanlar açılmaz. Hiçbir suretle tarımsal faaliyet yapılamaz. Arkeolojik unsurlara zarar verdiği değerlendirilen ağaçlar Kazı Başkanlığıınca kaldırılabilir.
5. Taş, toprak, kum vb. alınmasına, kireç, taş, tuğla, mermer, kum, maden vb. ocakların açılmasına, toprak, cüruf, çöp, sanayi atığı ve benzeri malzeme dökülmesine izin verilemez.
6. Parsellere ilişkin tevhit ve ifraz işlemleri, taşınmaz kültür varlıklarının mahiyetine tesir etmeyecek şekilde Kurulumuzdan izin almak koşuluyla yapılabilir.

şeklinde altı maddedir.

Durak Yerleşimi II. Derece Arkeolojik Sit Alanı, Durak Kaya Mezarları ve Sarnıçları II. Derece Arkeolojik Sit Alanı Koruma Kullanma Koşulları:

1. Bilimsel çalışmalar dışında aynen korunacak bir sit alanıdır.
2. Kesinlikle hiçbir yapılaşmaya izin verilemez.
3. Günümüzde kullanılmakta olan tescilsiz yapıların basit onarımları yürürlükteki ilke kararı doğrultusunda yapılabilir.
4. Resmi ve özel kuruluşlarca zorunlu durumlarda yapılacak alt yapı uygulamaları için müze müdürlüğünün ve varsa kazı başkanının görüşüyle yapılmak istenen uygulama Kurulumuzca değerlendirilir.
5. Yeni tarımsal alanlar açılmaz. Toprağın sürülmesine yönelik tarımsal faaliyetler yapılamaz. Mevcut ağaçlardan ürün alınabilir.
6. Taş, toprak, kum vb. alınmasına, kireç, taş, tuğla, mermer, kum, maden vb. ocakların açılmasına, toprak, cüruf, çöp, sanayi atığı ve benzeri malzeme dökülmesine izin verilemez.
7. Parsellere ilişkin tevhit ve ifraz işlemleri, taşınmaz kültür varlıklarının mahiyetine tesir etmeyecek şekilde Kurulumuzdan izin almak koşuluyla yapılabilir.

şeklinde yedi maddedir.

**İLİ:ŞANLIURFA
İLÇESİ:HALFETİ
MAH:BDURAK MAHALLESİ
ADI:BDURAK MAHALLESİ SİT ALANLARI**

ÖLÇEK:1/5000

A:BDURAK YERLEŞİMİ
I.DERECE ARKEOLOJİK SİT ALANI
B:BDURAK NEKROPOL ALANI
I.DERECE ARKEOLOJİK SİT ALANI
C:BDURAK KAYA MEZARLARI VE SARNIÇLARI
II.DERECE ARKEOLOJİK SİT ALANI
D:BDURAK İŞLİKLERİ
I.DERECE ARKEOLOJİK SİT ALANI
E:BDURAK KAYA MEZARI
II.DERECE ARKEOLOJİK SİT ALANI

| Nokta No | Y | X |
|----------|-----------|------------|
| S1 | 406393,62 | 4129324,22 |
| S2 | 406305,13 | 4129321,67 |
| S3 | 406313,28 | 4129315,00 |
| S4 | 406317,93 | 4129304,92 |
| S5 | 406314,47 | 4129293,20 |
| S6 | 406301,10 | 4129284,14 |
| S7 | 406276,21 | 4129279,06 |
| S8 | 406258,70 | 4129284,44 |
| S9 | 406256,42 | 4129299,17 |
| S10 | 406258,96 | 4129323,85 |

ALAN:2273.116 M2



NOT:KOORDİNATLAR ED 50 39 DERECE 3 LÜK DİLİMDEDİR

***:İŞLİKLERİN GÖSTERİMİ**

☒:KAYA MEZARI GÖSTERİMİ

△:SU SARNICI GÖSTERİMİ

4 129 000
405 500

4 129 000
406 000

4 129 000
406 500

4 129 000
407 000

**E:BDURAK KAYA MEZARI
II.DERECE ARKEOLOJİK SİT ALANI**
Nokta No Y X

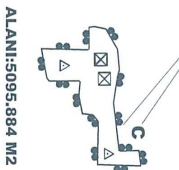
| | | |
|------|-----------|------------|
| K.5 | 406436,99 | 4128890,70 |
| K.6 | 406435,11 | 4128923,57 |
| K.10 | 406411,66 | 4128879,11 |
| K.11 | 406409,51 | 4128922,23 |
| K.13 | 406401,74 | 4128880,35 |
| K.15 | 406390,10 | 4128916,30 |
| K.16 | 406389,02 | 4128882,61 |
| K.18 | 406385,52 | 4128899,32 |

ALANI:1860,054 M2



**C:BDURAK KAYA MEZARLARI VE SARNIÇLARI
II.DERECE ARKEOLOJİK SİT ALANI**
Nokta No Y X

| | | |
|------|-----------|------------|
| K.1 | 406466,57 | 4128668,29 |
| K.2 | 406465,21 | 4128625,60 |
| K.3 | 406451,65 | 4128647,35 |
| K.4 | 406451,05 | 4128666,35 |
| K.7 | 406423,79 | 4128626,43 |
| K.8 | 406417,41 | 4128621,25 |
| K.9 | 406416,52 | 4128610,87 |
| K.12 | 406405,82 | 4128641,92 |
| K.14 | 406398,81 | 4128607,47 |
| K.18 | 406385,19 | 4128679,05 |
| K.20 | 406381,05 | 4128679,38 |
| K.21 | 406381,05 | 4128679,38 |
| K.22 | 406381,20 | 4128645,90 |
| K.25 | 406374,12 | 4128647,75 |
| K.26 | 406354,48 | 4128617,37 |
| K.28 | 406354,33 | 4128646,07 |
| K.27 | 406353,09 | 4128571,39 |
| K.28 | 406334,79 | 4128634,56 |
| K.29 | 406332,98 | 4128617,53 |
| K.30 | 406332,22 | 4128623,06 |



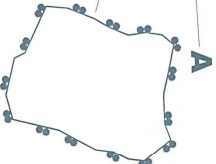
ALANI:5095,884 M2

4 128 500
406 000

4 128 500
406 500

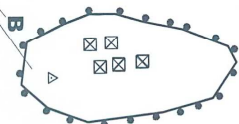
**A:BDURAK YERLEŞİMİ
II.DERECE ARKEOLOJİK SİT ALANI**
Nokta No Y X

| | | |
|------|-----------|------------|
| T.1 | 406314,55 | 4128244,29 |
| T.2 | 406312,89 | 4128233,86 |
| T.3 | 406312,88 | 4128233,86 |
| T.4 | 406303,44 | 4128197,16 |
| T.5 | 406293,84 | 4128270,75 |
| T.6 | 406293,84 | 4128270,75 |
| T.5 | 406293,84 | 4128161,40 |
| T.6 | 406273,96 | 4128116,39 |
| T.8 | 406273,96 | 4128116,39 |
| T.9 | 406250,21 | 4128109,91 |
| T.10 | 406250,13 | 4128203,64 |
| T.11 | 406250,13 | 4128203,64 |
| T.13 | 406202,70 | 4128138,98 |
| T.14 | 406202,70 | 4128274,39 |
| T.14 | 406193,85 | 4128229,67 |
| T.15 | 406193,85 | 4128229,67 |
| T.16 | 406190,91 | 4128256,35 |
| T.17 | 406185,74 | 4128210,36 |
| T.18 | 406177,83 | 4128196,46 |
| T.18 | 406167,59 | 4128170,37 |
| T.20 | 406167,59 | 4128193,12 |



**B:BDURAK NEKROPOL ALANI
II.DERECE ARKEOLOJİK SİT ALANI**
Nokta No Y X

| | | |
|------|-----------|------------|
| A.15 | 407018,78 | 4128718,98 |
| A.16 | 407018,78 | 4128718,98 |
| A.17 | 407041,89 | 4128397,06 |
| A.18 | 407027,62 | 4128357,34 |
| A.19 | 407004,79 | 4128331,21 |
| A.20 | 406983,41 | 4128339,98 |
| A.21 | 406983,41 | 4128339,98 |
| A.22 | 406936,44 | 4128398,30 |
| A.23 | 406936,10 | 4128423,68 |
| A.24 | 406944,27 | 4128452,45 |
| A.25 | 406958,44 | 4128353,83 |
| A.26 | 406958,44 | 4128353,83 |
| A.31 | 406984,29 | 4128542,41 |



ALAN:16892.19M2

ALANI:16258.510 M2