

T.C.  
KÜLTÜR VE TURİZM BAKANLIĞI  
ÇANAKKALE KÜLTÜR VARLIKLARINI  
KORUMA BÖLGE KURULU  
KARAR

Toplantı Tarihi ve No :14.03.2016 / 140  
Karar Tarihi No :14.03.2016 / 2847

17.03.198  
Toplantı Yeri  
Lapseli/ÇANAKKALE

Çanakkale İli, Biga İlçesi, Aksaz Köyü, Şahmelek Koyu Mevkiinde bulunan orman içi dinlenme tesisindeki, kır lokantası ve geceleme ünitelerinin yıkımı ve inşai faaliyetlerin yapılması talebinin incelenmesi sonucunda tespit edilen arkeolojik buluntu alanlarının arkeolojik sit alanı olarak tescil edilmesi önerisinin değerlendirilmesi sonucunda alınan; Çanakkale Kültür Varlıklarını Koruma Bölge Kurulu'nun 28.12.2015 tarih ve 2748 sayılı kararı ile tespit-tescil işlemlerinin başlatılmasına karar verilen alanda faaliyetleri etkilenen kuruluşların görüşlerini içeren Çanakkale Valiliği Çevre ve Şehircilik İl Müdürlüğü'nün 19.01.2016 tarih ve E.459 sayılı, İl Gıda Tarım ve Hayvancılık Müdürlüğü'nün 18.01.2016 tarih ve 636 sayılı, Karayolları Genel Müdürlüğü, 14. Bölge Müdürlüğü'nün 19.01.2016 tarih ve 12576 sayılı, TEİAŞ Genel Müdürlüğü, 2. Bölge Müdürlüğü'nün 27.01.2016 tarih ve E.10061 sayılı, Enerji ve Tabii Kaynaklar Bakanlığı Maden İşleri Genel Müdürlüğü'nün 21.01.2016 tarih ve E.402554 sayılı, OGM Çanakkale Orman Müdürlüğü, Çanakkale Orman Bölge Müdürlüğü, Biga Orman İşletme Müdürlüğü'nün 11.02.2016 tarih ve 310403 sayılı, Kültür ve Turizm Bakanlığı, Yatırım ve İşletmeler Genel Müdürlüğü'nün 17.02.2016 tarih ve 31847 sayılı, Çevre ve Şehircilik Bakanlığı, Meksasal Planlama Genel Müdürlüğü'nün 22.02.2016 tarih ve E.2678 sayılı yazıları ile Müdürlüğümüz uzmanlarınca hazırlanan rapor okundu, ekleri ve ilgili dosyası incelendi, yapılan görüşmeler sonunda:

Çanakkale İli, Biga İlçesi, Aksaz Köyü, Şahmelek Mevkiinde bulunan arkeolojik buluntu alanlarının 3. derece arkeolojik sit alanı olarak tescil edilmesine, lazımlanan tescil işleri ve sit haritalarının uygun olduğuna, geçiş dönemi koruma ve kullanma koşullarının; "orman mülkiyetinde bulunan alanlarda (A) tipi orman içi mesire alanı yapılarına hükümlerinin geçerli olduğuna, bunun dışında kalan alanlarda yapılacak her türlü fizik müdahalede Koruma Kurulu izni alınmadan uygulanamaz" olarak belirlenmesine, Şahmelek (A) tipi mesire yerinde mevcut yapıların yıkılarak yenilenmesi çalışmalarında temel kazılarının ilgili müze müdürlüğü denetiminde yapılmasına, yeni projenin uygulamasında 2863 sayılı Kanun kapsamında sakınca bulunmadığına, diğer hususların ilgili idareler tarafından değerlendirilmesine karar verildi.

BAŞKAN  
A.Coşkun ÖZGÜNEL  
(İmza)

BAŞKAN YRD.  
Ali Osman UYSAL  
(İmza)

ÜYE  
Turan BURLAS  
(İmza)

ÜYE  
Ali Emrah ÜNLÜ  
(İmza)

ÜYE  
Fatih ELCİL  
(İmza)

ÜYE  
H.Ömer KORMAN  
(İmza)

ASLI GİSİDİR  
E. Coşkun ESİRGEMEZ  
Müdür Y.

ÜYE  
İlbrahim KAHRAMAN  
(İmza)

ÜYE  
Müze Müd.Tem  
Sevim TUNÇDEMİR  
(İmza)

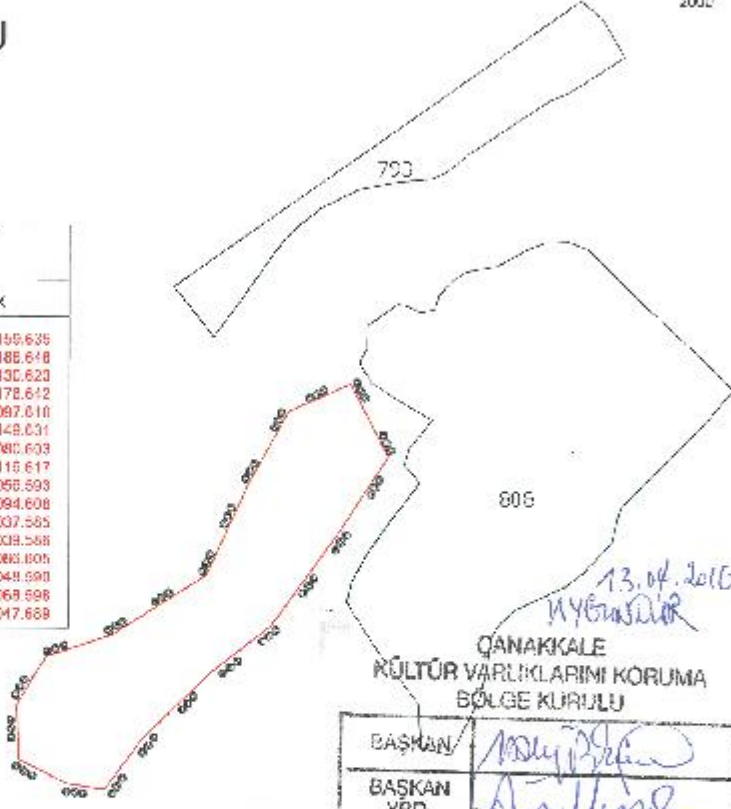
ÜYE  
Çanakkale İl Tem.  
Sevil YÜKSEL  
(İmza)

Çanakkale KVKBK nun, 14.03.2016  
Gün ve 2247... Sayılı karar  
ektidir.

ÇANAKKALEİLİ  
BİGA İLÇESİ  
AKSAZ KÖYÜ  
ŞAHMELEKKOYU



II.DERECE ARKEOLOJİK SİT ALANI SINIR KOORDİNATLARI İTİM 3.DERECE (ED-53)		
Nokta no	Y	X
III_ARK01	517887.064	4476155.635
III_ARK02	517853.058	4476185.618
III_ARK03	517848.058	4476130.623
III_ARK04	517830.049	4476178.612
III_ARK05	517824.046	4478087.010
III_ARK06	517815.043	4478149.031
III_ARK07	517802.037	4478080.603
III_ARK08	517800.036	4478115.617
III_ARK09	517777.027	4478058.593
III_ARK10	517765.022	4478094.608
III_ARK11	517763.021	4478007.585
III_ARK12	517749.016	4478008.588
III_ARK13	517741.012	4478083.605
III_ARK14	517731.008	4478044.598
III_ARK15	517730.008	4478068.598
III_ARK16	517754.268	4478047.688



13.04.2016  
M.Y. ÇANAKKALE

ÇANAKKALE  
KÜLTÜR VARLIKLARINI KORUMA  
BÖLGE KURULU


BAŞKAN	
BAŞKAN YRD.	
ÜYE	
ÜYE	
ÜYE	
ÜYE	
ÜYE	
ÜYE	
DEĞİŞİKLİK ÜYE	
TEKNEÇİ ÜYE	
TEKNEÇİ ÜYE	

GÖSTERİM

II.DERECE ARKEOLOJİK  
SİT ALANI SINIRI  
ÖLÇEK : 1 / 2000

AVRUPA KONSEYİ	DOĞAL VE KÜLTÜREL VARLIKLARI KORUMA ENVANTERİ	D.K.V.K.E.	S i T			ENVANTER NO
T Ü R K İ Y E	KÜLTÜR VARLIKLARI VE MÜZELER GENEL MÜDÜRLÜĞÜ		HARİTA NO			
İLİ : ÇANAKKALE	İLÇESİ: BIGA	MAHALLE - KÖY VEYA MEVKİİ : Aksaz Köyü, Şahmelek Koyu Mevkii	PAFTA :	ADA	PARSEL	
ADI	Tümülüs					
<p><b>GENEL TANIM</b> : Çanakkale İli, Biga İlçesi, Aksaz Köyü, Şahmelek Koyu'nun güneydoğu tarafında bulunan tepede yolu hemen üst kısmında yer almaktadır. Şahmelek Koyu'nda Bizans Dönemi yerleşimi mevcuttur. Linon antik kenti Strabon'a göre bu alanda lokalize edilmiştir. Kaçak kazı yapılmış olan bir mezar kalıntısına rastlanmıştır. (y= 517838-x=4476365) Kaçak kazı çukuru 160x315cm ebatlarında olup 130 cm derinliktedir. Çukurda 78x31x19 cm ölçülerinde üzerinde kenet delikleri olan mermer bir blok ile kiremit ve amphora parçalarına rastlanılmıştır. Bir amphora-küp mezar olması muhtemel tepenin bulunduğu sırt boyunca da çeşitli kiremit parçaları yayılım göstermektedir. Söz konusu sırta irili ufaklı küçük çaplı eski kaçak kazı çukurları da görülmektedir.</p>						
<p><b>ŞİMDİKİ TEHLİKELER</b> : Kaçak kazılar</p> <p><b>ŞİMDİKİ DURUM</b> : Kaçak kazı çukurları mevcuttur.</p> <p><b>SİT POTANSİYELİ</b> : 3. Derece Arkeolojik Sit Alanı</p>						
<p><b>ŞİMDİKİ KORUMA</b> : Yok.</p> <p><b>ÖNERİLEN KORUMA</b> : Koruma Yüksek Kurulunun 658 sayılı ilke kararı uyarınca I. Derece Arkeolojik Sit Alanları koruma ve kullanma koşullarına uyulması önerilmektedir.</p>			<p><b>KORUMA DERECESESİ</b>: 3.Derece Arkeolojik Sit</p> <p><b>HAZIRLAYANLAR</b> Handan ÖZALPAY :Arkeolog Fuat DURBAY :Arkeolog</p> <p><b>KONTROL EDENLER</b> Cemal ESTERGİMEZ Mehmet...</p> <p><b>KORUMA KURULU KARARLARI</b> Çanakkale Kültür Varlıklarını Koruma Bölge Kurulu'nun 28.12.2015 gün ve 2748 sayılı kararı ile tescil işlemlerinin başlatılmasına karar verilmiştir.</p> <p><b>KORUMA KURULU ONAYI</b></p>			
<p><b>YAYIN DİZİSİ</b> :</p>						
<p><b>GÖZLEMLER</b> :</p>						

**Harita ve Fotoğraflar:**





Çanakkale İli Bigallçesi, Aksaz Köyü, Şahmelek Mevkii'nde bulunan tümülüsler

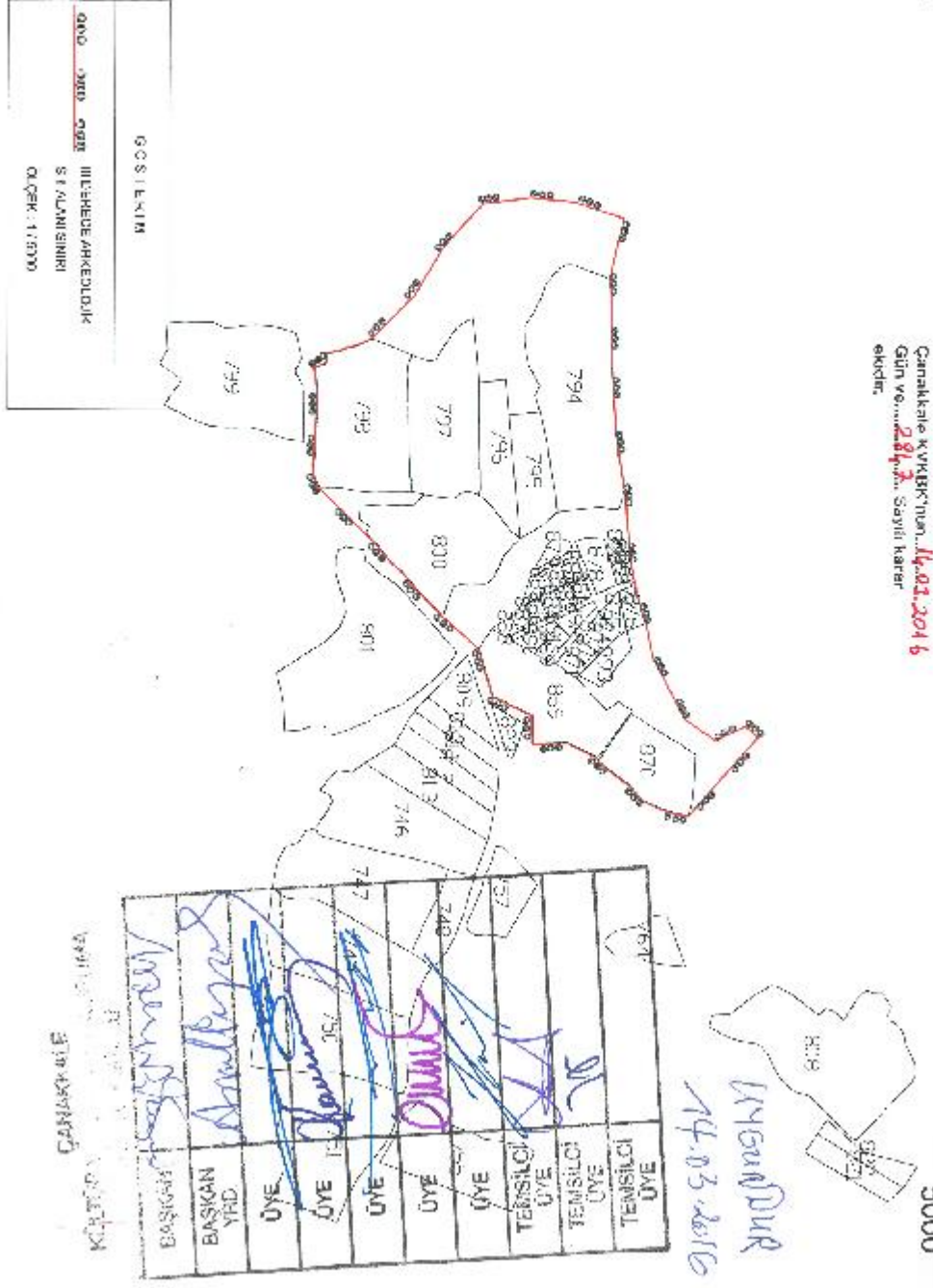




**ÇANAKKALE Lİ  
BIGA İLÇESİ  
AKSAZ KÖYÜ  
ŞAHMELEK KOYU**

Çanakkale K.Y.K.B.T. No: 14.03.2016  
Gün ve Sayı: 2843 Sayılı karar  
ektir.

SALUR	Y	X
II. 4874	517582748	443081637
II. 4875	517582749	443081638
II. 4876	517582750	443081639
II. 4877	517582751	443081640
II. 4878	517582752	443081641
II. 4879	517582753	443081642
II. 4880	517582754	443081643
II. 4881	517582755	443081644
II. 4882	517582756	443081645
II. 4883	517582757	443081646
II. 4884	517582758	443081647
II. 4885	517582759	443081648
II. 4886	517582760	443081649
II. 4887	517582761	443081650
II. 4888	517582762	443081651
II. 4889	517582763	443081652
II. 4890	517582764	443081653
II. 4891	517582765	443081654
II. 4892	517582766	443081655
II. 4893	517582767	443081656
II. 4894	517582768	443081657
II. 4895	517582769	443081658
II. 4896	517582770	443081659
II. 4897	517582771	443081660
II. 4898	517582772	443081661
II. 4899	517582773	443081662
II. 4900	517582774	443081663
II. 4901	517582775	443081664
II. 4902	517582776	443081665
II. 4903	517582777	443081666
II. 4904	517582778	443081667
II. 4905	517582779	443081668
II. 4906	517582780	443081669
II. 4907	517582781	443081670
II. 4908	517582782	443081671
II. 4909	517582783	443081672
II. 4910	517582784	443081673
II. 4911	517582785	443081674
II. 4912	517582786	443081675
II. 4913	517582787	443081676
II. 4914	517582788	443081677
II. 4915	517582789	443081678
II. 4916	517582790	443081679
II. 4917	517582791	443081680
II. 4918	517582792	443081681
II. 4919	517582793	443081682
II. 4920	517582794	443081683
II. 4921	517582795	443081684
II. 4922	517582796	443081685
II. 4923	517582797	443081686
II. 4924	517582798	443081687
II. 4925	517582799	443081688
II. 4926	517582800	443081689
II. 4927	517582801	443081690
II. 4928	517582802	443081691
II. 4929	517582803	443081692
II. 4930	517582804	443081693
II. 4931	517582805	443081694
II. 4932	517582806	443081695
II. 4933	517582807	443081696
II. 4934	517582808	443081697
II. 4935	517582809	443081698
II. 4936	517582810	443081699
II. 4937	517582811	443081700
II. 4938	517582812	443081701
II. 4939	517582813	443081702
II. 4940	517582814	443081703
II. 4941	517582815	443081704
II. 4942	517582816	443081705
II. 4943	517582817	443081706
II. 4944	517582818	443081707
II. 4945	517582819	443081708
II. 4946	517582820	443081709
II. 4947	517582821	443081710
II. 4948	517582822	443081711
II. 4949	517582823	443081712
II. 4950	517582824	443081713
II. 4951	517582825	443081714
II. 4952	517582826	443081715
II. 4953	517582827	443081716
II. 4954	517582828	443081717
II. 4955	517582829	443081718
II. 4956	517582830	443081719
II. 4957	517582831	443081720
II. 4958	517582832	443081721
II. 4959	517582833	443081722
II. 4960	517582834	443081723
II. 4961	517582835	443081724
II. 4962	517582836	443081725
II. 4963	517582837	443081726
II. 4964	517582838	443081727
II. 4965	517582839	443081728
II. 4966	517582840	443081729
II. 4967	517582841	443081730
II. 4968	517582842	443081731
II. 4969	517582843	443081732
II. 4970	517582844	443081733
II. 4971	517582845	443081734
II. 4972	517582846	443081735
II. 4973	517582847	443081736
II. 4974	517582848	443081737
II. 4975	517582849	443081738
II. 4976	517582850	443081739
II. 4977	517582851	443081740
II. 4978	517582852	443081741
II. 4979	517582853	443081742
II. 4980	517582854	443081743
II. 4981	517582855	443081744
II. 4982	517582856	443081745
II. 4983	517582857	443081746
II. 4984	517582858	443081747
II. 4985	517582859	443081748
II. 4986	517582860	443081749
II. 4987	517582861	443081750
II. 4988	517582862	443081751
II. 4989	517582863	443081752
II. 4990	517582864	443081753
II. 4991	517582865	443081754
II. 4992	517582866	443081755
II. 4993	517582867	443081756
II. 4994	517582868	443081757
II. 4995	517582869	443081758
II. 4996	517582870	443081759
II. 4997	517582871	443081760
II. 4998	517582872	443081761
II. 4999	517582873	443081762
II. 5000	517582874	443081763



ÖZÜ ÖZÜ ÖZÜ  
Şİ ALMİSİMİRİ  
ÖLÇEK: 1/1000


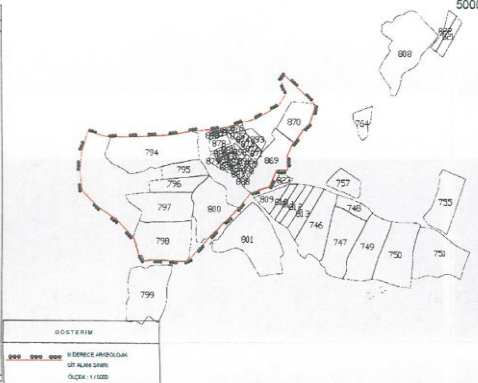
BAŞKAN	YIGAN DÜR
BASKAN YRD.	YIGAN DÜR
ÜYE	YIGAN DÜR
ÜYE	YIGAN DÜR
ÜYE	YIGAN DÜR
ÜYE	YIGAN DÜR
ÜYE	YIGAN DÜR
TEMSİLCİ ÜYE	YIGAN DÜR
TEMSİLCİ ÜYE	YIGAN DÜR
TEMSİLCİ ÜYE	YIGAN DÜR

AVRUPA KONSEYİ	DOĞAL VE KÜLTÜREL VARLIKLARI KORUMA ENVANTERİ D. K. V. K. E.		S i T	ENVANTER NO	
T Ü R K İ Y E	KÜLTÜR VARLIKLARI VE MÜZELER GENEL MÜDÜRLÜĞÜ			HARİTA NO	
İLİ : ÇANAKKALE	İLÇESİ: BİGA	MAHALLE - KÖY VEYA MEVKİİ : Aksaz Köyü, Şahmelek Köyü Mevkii	PAFTA :	ADA	PARSEL
ADI	Bizans Dönemi Yerleşimi				
<p><b>GENEL TANIM :</b> Çanakkale İli, Biga İlçesi, Aksaz Köyü, Şahmelek Köyü kıyısı çevreleyen doğusunda yazlık konutların bulunduğu, batısında Şahmelek orman içi dinlenme tesislerinin bulunduğu alanı kapsamaktadır. Şahmelek Köyü'nün bulunduğu alan antik çağ yazarları tarafından Linon Antik Kenti olarak lokalize edilmektedir. Strabon'un Geographika adlı eserinin XIII. Kitabında Linon Antik Kenti'nden "Pitya, Parion toprakları içerisinde Pityeus'ta, çamlarla kaplı bir dağın eteğinde, Linon yönünde Parion'la Priapos arasındadır. Linon'da yeryüzündekinin en iyisi olan Linon salyangozu yakalanır." olarak bahsedilmektedir. Şahmelek Köyü'nün batı yamacında orman içi dinlenme tesisindeki binaların önünde Bizans dönemi, mermer, mimari parçalar (parapet, kapı lentosu ve arşitrav blok parçaları, sütun başlık ve altlığı) ile granit sütun ve sütun parçaları bulunmaktadır. Kıyıda ise kumsala doğru inen bir sel yatağı içerisinde kiremit çatkılı bir mezar (?) ve kaba kırmızı hamurlu çatı kiremitleri ile amphora parçaları tespit edilmiştir. Şahmelek koyunda bulunan yazlık konutların bulunduğu alanda da Bizans dönemi kiremitleri ile Roma Dönemi seramik parçalarına rastlanmıştır. Ayrıca bir evin bahçesinde de Bizans dönemi mermer, impost sütun başlığı ve sütun gövdesi parçası tespit edilmiştir. Şahmelek sahilinin doğusundaki kıyı kesitlerinde ise seramik dolgu tabakası ile kuzey-güney istikametinde bir duvar kalıntısına rastlanmıştır.</p>					
<p><b>ŞİMDİKİ TEHLİKELER :</b> II. Konut alanı olarak yapılaşmanın artması.</p>					
<p><b>ŞİMDİKİ DURUM :</b> Kısmen II. Konut Alanı, kısmen orman alanı</p>					
<p><b>SİT POTANSİYELİ :</b> 3. Derece Arkeolojik Sit Alanı</p>					
<p><b>KORUMA DERECESESİ:</b> 3.Derece Arkeolojik Sit</p>					
<p><b>ŞİMDİKİ KORUMA :</b> Yok.</p>					
<p><b>ÖNERİLEN KORUMA :</b> Koruma Yüksek Kurulunun 658 sayılı ilke kararı uyarınca I. Derece Arkeolojik Sit Alanları koruma ve kullanma koşullarına uyulması önerilmektedir.</p>					
<p><b>HAZIRLAYANLAR</b> Handan ÖZALPAY : Arkeolog Fuat DURMUŞ : Arkeolog</p>					
<p><b>KONTROL EDEN:</b> Çağman ESİRGEMEZ Müdür V.</p>					
<p><b>KORUMA KURULU KARARLARI</b> Çanakkale Kültür Varlıklarını Koruma Bölge Kurulu'nun 28.12.2015 gün ve 2748 sayılı kararı ile tescil işlemlerinin başlatılmasına karar verilmiştir.</p>					
<p><b>YAYIN DİZİSİ :</b></p>					
<p><b>KORUMA KURULU ONAYI</b></p>					
<p><b>GÖZLELER</b></p>					

**Harita ve Fotoğraflar:**

**Bizans Yerleşimi**

ÇANAKKALE İLİ  
BİGA İLÇESİ  
AKSAZ KÖYÜ  
ŞAHMELEK KÖYÜ



Çanakkale KVKBK'nun...14.03.2016  
Gün ve...2247... Sayılı karar  
ekidir.



