

T.C.
KÜLTÜR VE TURİZM BAKANLIĞI
ÇANAKKALE KÜLTÜR VARLIKLARINI
KORUMA BÖLGE KURULU
K A R A R

Toplantı Tarihi ve No : 14.03.2016/ 140
Karar Tarihi No : 14.03.2016 / 2855

17.00.1551
Toplantı Yeri
ÇANAKKALE / Lapseki

Çanakkale İli, Merkez, Saraycık Köyü sınırları içerisinde yer alan, Çanakkale Kültür Varlıklarını Koruma Bölge Müdürlüğü uzmanlarınca tespit edilen alanın 1. derece arkeolojik sit alanı olarak tescil edilmesi önerisinin değerlendirilmesine ilişkin, Çanakkale Valiliği, Çevre ve Şehircilik İl Müdürlüğü'nün 21.01.2016/E.525, İl Gıda Tarım ve Hayvancılık Müdürlüğü'nün 18.01.2016/645, Çanakkale Orman İşletme Müdürlüğü'nün 15.01.2016/115392, TEİAŞ 2. Bölge Müdürlüğü'nün (Tesis ve Kontrol Müdürlüğü) 21.01.2016/E.7852, Çanakkale Orman Bölge Müdürlüğü'nün (İzin ve İrtifak Şube Müdürlüğü) 29.01.2016/210351, Yatırım ve İşletmeler Genel Müdürlüğü'nün 10.02.2016/26759, Maden İşleri Genel Müdürlüğü'nün 26.01.2016 sayılı yazıları ile uzman raporu okundu, ilgili dosyası ve ekleri incelendi, yapılan görüşmeler sonunda;

Çanakkale İli, Merkez, Saraycık Köyü sınırları içerisinde yer alan, kararımız eki 1/5000 ölçekli haritada sınırları ve koordinatları belirtilen alanın 2863 sayılı Yasanın 6. ve 7. maddelerinde belirtilen özellikleri taşıdığı anlaşıldığından 1. derece arkeolojik sit alanı olarak tescil edilmesine, hazırlanan tescil fişinin uygun olduğuna karar verildi.

BAŞKAN
Ahmet Coşkun ÖZGÜNEL
(İmza)

BAŞKAN YRD.
Ali Osman UYSAL
(İmza)

ÜYE
Turan BARLAS
(İmza)

ÜYE
Hasan Ömer KORMAN
(İmza)

ÜYE
Fatih ELCİL
(İmza)

ÜYE
Ali Emrah ÜNLÜ
(İmza)

ÜYE
Halil İbrahim KAHRAMAN
(İmza)

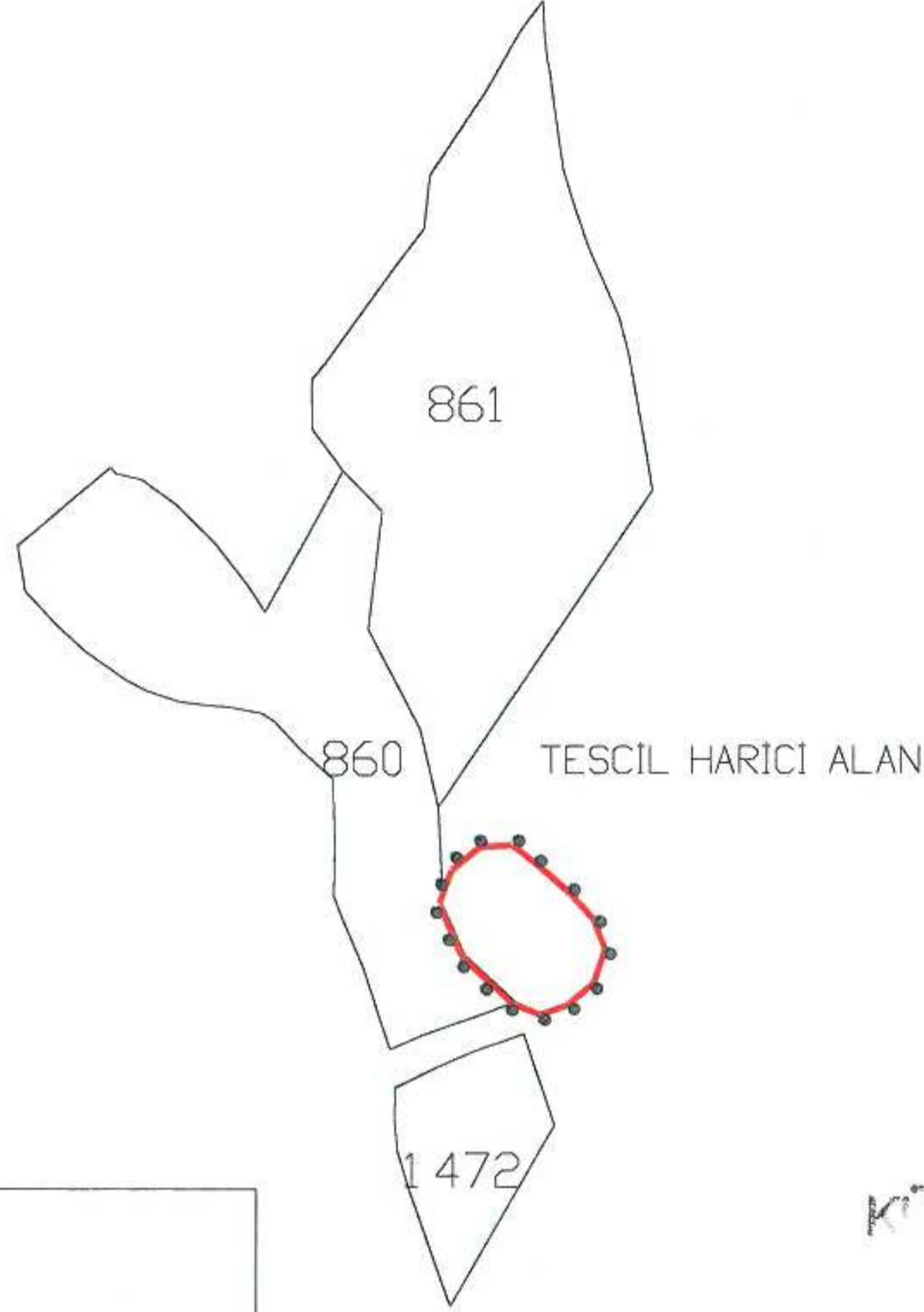
ÜYE
Çanakkale İl Tems.
Sevil YÜKSEL
(İmza)

ÜYE
Çanakkale Müze Md. Tems.
Sevim TUNÇDEMİR
(İmza)

ASLI GİBİDİR
E. Çağman ESİRGEMEZ
Müdür V.



ÇANAKKALE İLİ
MERKEZ
SARAYCIK KÖYÜ



GÖSTERİM	
	I.DERECE ARKEOLOJİK SİT ALANI SINIRI ÖLÇEK : 1 / 5000

UYGUNDUR
14.03.2016
CANAKKALE
KÜLTÜR VARLIKLARINI KORUMA
BÖLGE KURULU

BAŞKAN	
BAŞKAN YERİNDE	
ÜYE	
ÜYE	
ÜYE	
ÜYE	
TEMSİLCİ	
ÜYE	
TEMSİLCİ	
ÜYE	
TEMSİLCİ	
ÜYE	

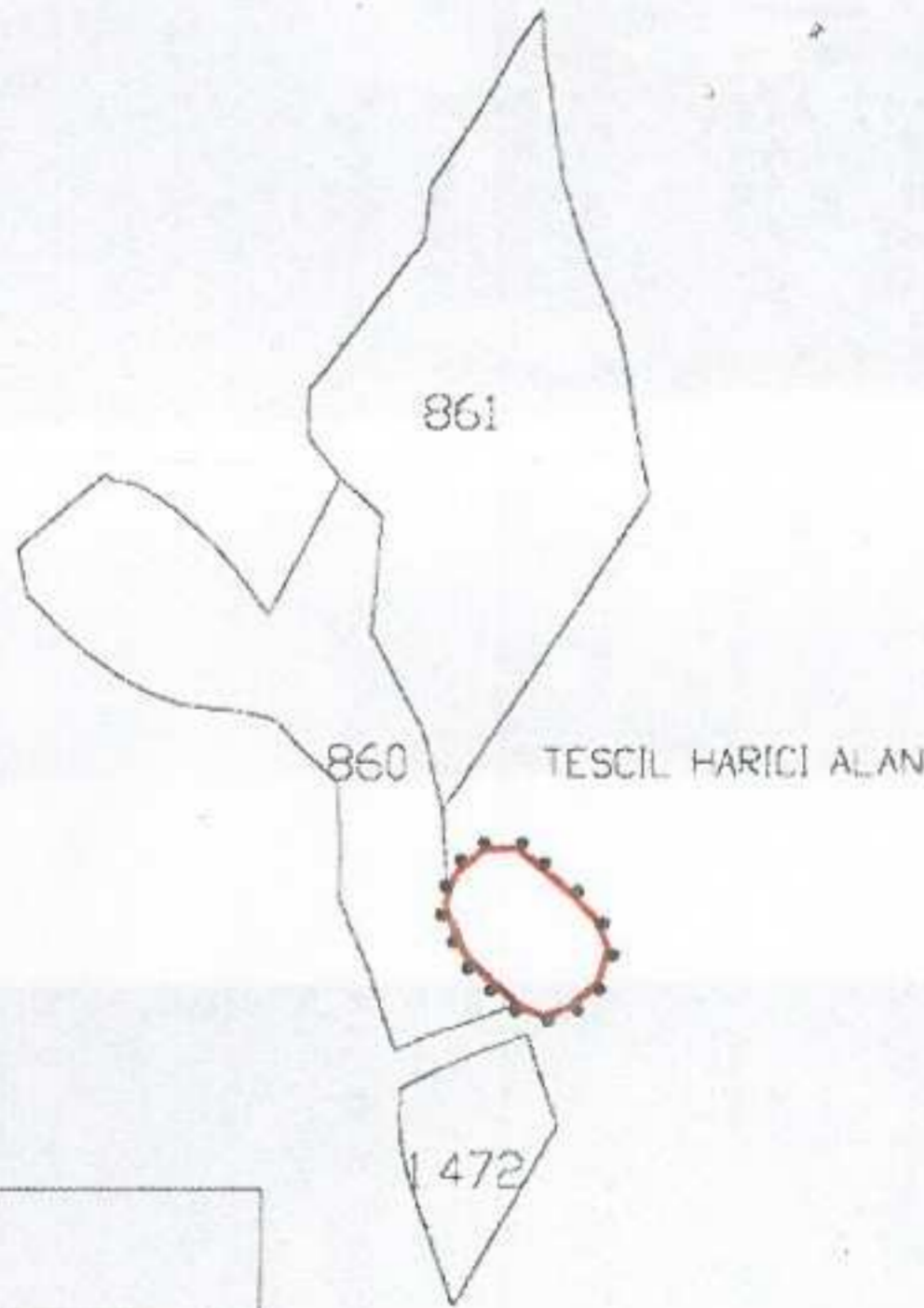
I.DERECE ARKEOLOJİK SİT ALANI SINIR KOORDİNATLARI UTM, 3 DERECE, ED-50		
NoktaNo	Y	X
I_ARK/1	458236.424	4444163.047
I_ARK/2	458244.656	4444156.622
I_ARK/3	458256.602	4444146.182
I_ARK/4	458265.335	4444136.645
I_ARK/5	458269.451	4444125.804
I_ARK/6	458265.536	4444113.858
I_ARK/7	458256.200	4444106.128
I_ARK/8	458247.165	4444102.916
I_ARK/9	458237.731	4444106.673
I_ARK/10	458219.215	4444123.947
I_ARK/11	458211.201	4444142.353
I_ARK/12	458215.443	4444154.213
I_ARK/13	458225.281	4444162.344

Çanakkale KVKBK'nun 14/03/2016
Gün ve 2855 Sayılı karar ekidir.

AVRUPA KONSEYİ	DOĞAL VE KÜLTÜREL VARLIKLARI KORUMA ENVANTERİ D.K.V.K.E	SİT	ENVANTER NO:
TÜRKİYE	KÜLTÜR VARLIKLARI VE MÜZELER GENEL MÜDÜRLÜĞÜ		HARİTA NO:
İLİ: Çanakkale	İLÇESİ: Merkez	MAHALLE KÖY MEVKİİ: Saraycık Köyü	KADASTRO PAFTA ADA PARSEL:
ADI: ATIKHİSAR TÜRÜMÜSÜ			
GENEL TANIM: Söz konusu Tümülüs mezar İl merkezine bağlı Saraycık Köyü sınırları içerisinde Çanakkale-Çan Yolunun kenarına yakın kısımda Atikhisar Kalesi ve barajına yaklaşık 1,5 kilometre mesafede yer almaktadır. Tümülüs tarım arazilerinin ortasında yer alan doğal bir tepe üzerinde yer almakta olup, kaçak kazılar sonucu buluntular etrafa saçılmıştır. Etrafa yayılan buluntuların büyük çoğunluğunu antik dönem mezarlarda kullanılan kapak kiremit parçaları oluşturmaktadır. Kaçak kazı çukurlarında herhangi bir mimari buluntuya rastlanılmamış olup, Mezar kiremitlerinin yoğunluğu göz önünde bulundurulduğunda alanda kısmen tahrip edilmiş Geç Roma veya Bizans Dönemine tarihlendirilebilecek bir mezar olduğu düşünüldüğünden söz konusu mezarın tescil edilerek koruma altına alınması gerekmektedir.			
ŞİMDİKİ DURUMU: Kısmen Tarım Arazisi			
SİT POTANSİYELİ: 1. Derece Arkeolojik Sit			
ŞİMDİKİ KORUMA: Herhangi bir koruma bulunmamakta olup, kısmen yapılaşma ve kaçak kazılara maruz kalmıştır.		KORUMA DERECESESİ: 1. Derece Arkeolojik Sit	
		HAZIRLAYANLAR: Arkeolog Ali GÜÇLÜ Arkeolog Hakan BAŞTEGİT	
ÖNERİLEN KORUMA: Tescil edilip, kaçak kazılar ve yapılaşma ve tarımsal faaliyetlerin önüne geçilmelidir.		KONTROL EDEN: Çanakkale KVVKBK Genel Müdürü	
GÖZLEMLER:		ALINAN KARARLAR:	
YAYIN DİZİN:		REVİZYON:	
		ONAY:	

HARİTALAR-FOTOĞRAFLAR:

ÇANAKKALE İLİ
MERKEZ
SARAYCIK KÖYÜ



GÖSTERİM

..... I.DERECE ARKEOLOJİK
SİT ALANI SINIRI
ÖLÇEK : 1 / 5000



Çanakkale KVVKBK'nun 16.03.2016
Gün ve 2955 Sayılı karar ekidir.







EXHIBIT 1
MAY 19 1994
2