

T.C.
KÜLTÜR VE TURİZM BAKANLIĞI
ÇANAKKALE KÜLTÜR VARLIKLARINI
KORUMA BÖLGE KURULU
K A R A R

Toplantı Tarihi ve No : 14.03.2016/ 140
Karar Tarihi No : 14.03.2016 / 2856

17.02.518
Toplantı Yeri
ÇANAKKALE / Lapseki

Çanakkale İli, Bayramiç İlçesi, Tepecik Mahallesi sınırları içerisinde yer alan, 29-28 II pafta, 68 ada, 5-6-8-9-10-11-15-17-18-19-30-31 parsellerde yer alan taşınmazları kapsayan, Çanakkale Kültür Varlıklarını Koruma Bölge Müdürlüğü uzmanlarınca tespit edilen alanın 3. derece arkeolojik sit alanı olarak tescil edilmesi önerisinin değerlendirilmesine ilişkin, Çanakkale Valiliği, Çevre ve Şehircilik İl Müdürlüğü'nün 09.02.2016/E.947, İl Gıda Tarım ve Hayvancılık Müdürlüğü'nün 27.01.2016/997, Çanakkale Orman Bölge Müdürlüğü'nün 09.02.2016/246841, TEİAŞ 2. Bölge Müdürlüğü'nün (Tesis ve Kontrol Müdürlüğü) 22.01.2016/E.8253, Yatırım ve İşletmeler Genel Müdürlüğü'nün 17.02.2016/31847, Maden İşleri Genel Müdürlüğü'nün 26.01.2016/E.403089 sayılı yazıları ile uzman raporu okundu, ilgili dosyası ve ekleri incelendi, yapılan görüşmeler sonunda;

Çanakkale İli, Bayramiç İlçesi, Tepecik Mahallesi sınırları içerisinde yer alan, kararımız eki 1/5000 ölçekli haritada sınırları ve koordinatları belirtilen alanın 2863 sayılı Yasanın 6. ve 7. maddelerinde belirtilen özellikleri taşıdığı anlaşıldığından 3. derece arkeolojik sit alanı olarak tescil edilmesine, hazırlanan tescil fişinin uygun olduğuna, KTVKYK'nin 05.11.1999 tarih ve 658 sayılı ilke kararı gereğince geçiş dönemi koruma ve kullanma koşullarının hazırlanarak Kurulumuza iletilmesine karar verildi.

BAŞKAN
Ahmet Coşkun ÖZGÜNEL
(İmza)

BAŞKAN YRD.
Ali Osman UYSAL
(İmza)

ÜYE
Turan BARLAS
(İmza)

ÜYE
Hasan Ömer KORMAN
(İmza)

ÜYE
Fatih ELCİL
(İmza)

ÜYE
Ali Emrah ÜNLÜ
(İmza)

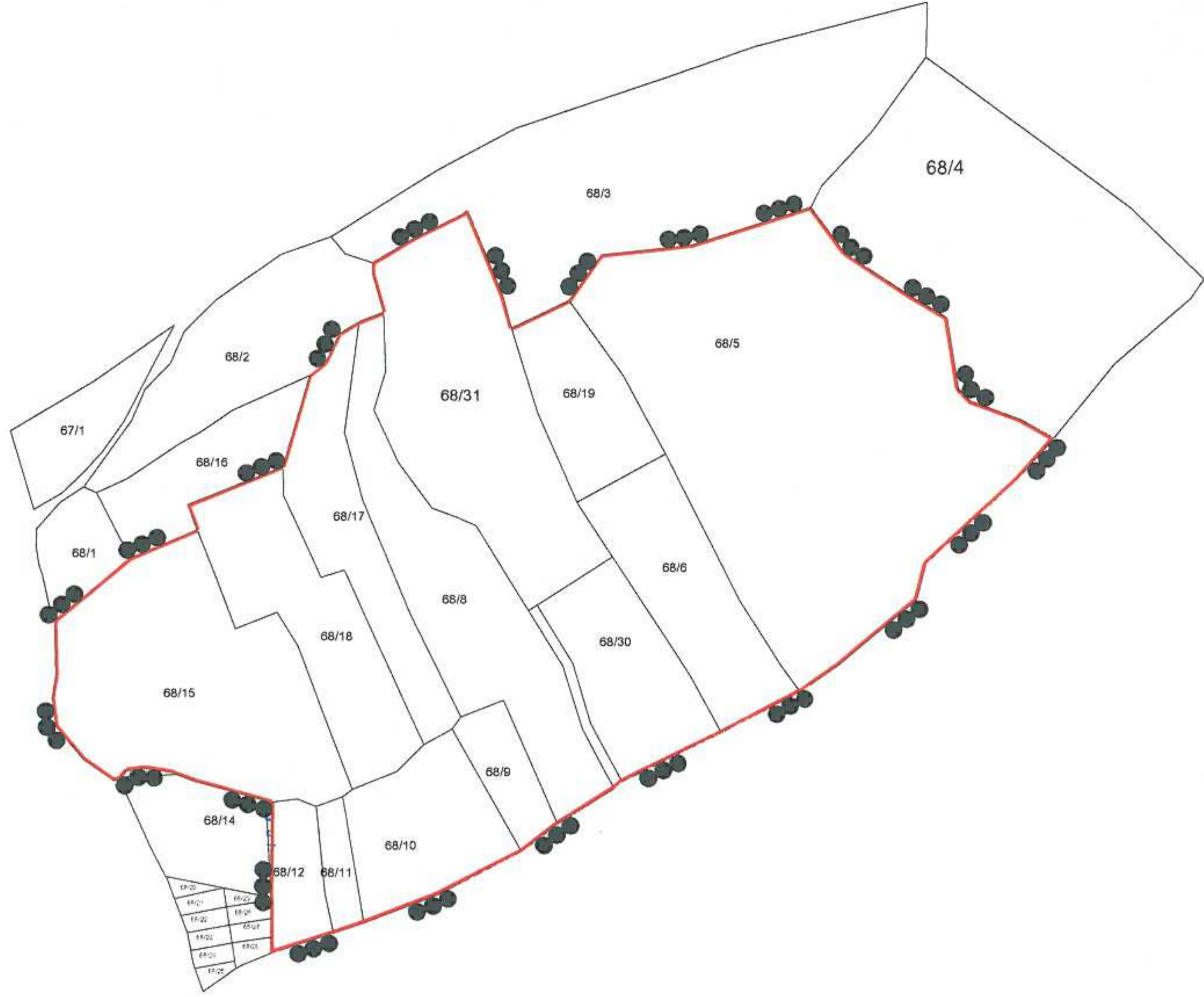

ÜYE
Halil İbrahim KAHRAMAN
(İmza)

ÜYE
Bayramiç Bld. Tems.
Üzeyir ASLAN
(İmza)

ÜYE
Çanakkale Müze Md. Tems.
Sevim TUNÇDEMİR
(İmza)



ÇANAKKALE İLİ
BAYRAMIÇ İLÇESİ
TEPECİK MAHALLESİ



III.DERECE ARKEOLOJİK SİT ALANI SINIR KOORDİNATLARI UTM, 3 DERECE , ED-50		
NoktaNo	Y	X
III_ARK/1	467513.011	4409444.376
III_ARK/2	467531.731	4409419.187
III_ARK/3	467568.901	4409394.815
III_ARK/4	467587.575	4409383.557
III_ARK/5	467593.707	4409344.790
III_ARK/6	467599.860	4409338.233
III_ARK/7	467627.303	4409327.972
III_ARK/8	467645.405	4409317.752
III_ARK/9	467625.527	4409294.824
III_ARK/10	467576.078	4409249.110
III_ARK/11	467571.011	4409229.210
III_ARK/12	467529.356	4409194.530
III_ARK/13	467507.154	4409179.132
III_ARK/14	467463.607	4409156.862
III_ARK/15	467409.009	4409130.099
III_ARK/16	467404.789	4409126.313
III_ARK/17	467374.007	4409106.880
III_ARK/18	467354.501	4409091.790
III_ARK/19	467308.917	4409068.409
III_ARK/20	467268.260	4409052.978
III_ARK/21	467251.565	4409047.352
III_ARK/22	467217.271	4409036.478
III_ARK/23	467217.194	4409045.154
III_ARK/24	467216.979	4409066.976
III_ARK/25	467217.515	4409118.855
III_ARK/26	467214.269	4409119.729
III_ARK/27	467175.684	4409130.197
III_ARK/28	467165.672	4409133.910
III_ARK/29	467161.806	4409135.338

III.DERECE ARKEOLOJİK SİT ALANI SINIR KOORDİNATLARI UTM, 3 DERECE , ED-50		
NoktaNo	Y	X
III_ARK/30	467148.435	4409137.426
III_ARK/31	467137.999	4409136.092
III_ARK/32	467133.917	4409131.090
III_ARK/33	467130.467	4409130.921
III_ARK/34	467113.982	4409142.561
III_ARK/35	467098.956	4409160.420
III_ARK/36	467096.958	4409175.481
III_ARK/37	467098.968	4409188.068
III_ARK/38	467098.277	4409218.168
III_ARK/39	467115.803	4409232.434
III_ARK/40	467139.559	4409252.537
III_ARK/41	467176.423	4409268.073
III_ARK/42	467171.242	4409281.756
III_ARK/43	467223.705	4409302.742
III_ARK/44	467238.203	4409352.775
III_ARK/45	467246.915	4409359.339
III_ARK/46	467254.599	4409375.577
III_ARK/47	467265.278	4409381.878
III_ARK/48	467278.949	4409387.158
III_ARK/49	467272.913	4409408.406
III_ARK/50	467272.921	4409414.198
III_ARK/51	467297.161	4409428.474
III_ARK/52	467322.083	4409441.015
III_ARK/53	467324.862	4409443.144
III_ARK/54	467344.261	4409395.201
III_ARK/55	467348.845	4409378.502
III_ARK/56	467380.134	4409393.527
III_ARK/57	467397.797	4409418.463
III_ARK/58	467447.596	4409423.848

GÖSTERİM	
	III.DERECE ARKEOLOJİK SİT ALANI SINIRI
	ÖLÇEK : 1 / 5000

ÇANAKKALE KÜLTÜR VARLIKLARINI KORUMA BÖLGE KURULU
14.03.2016

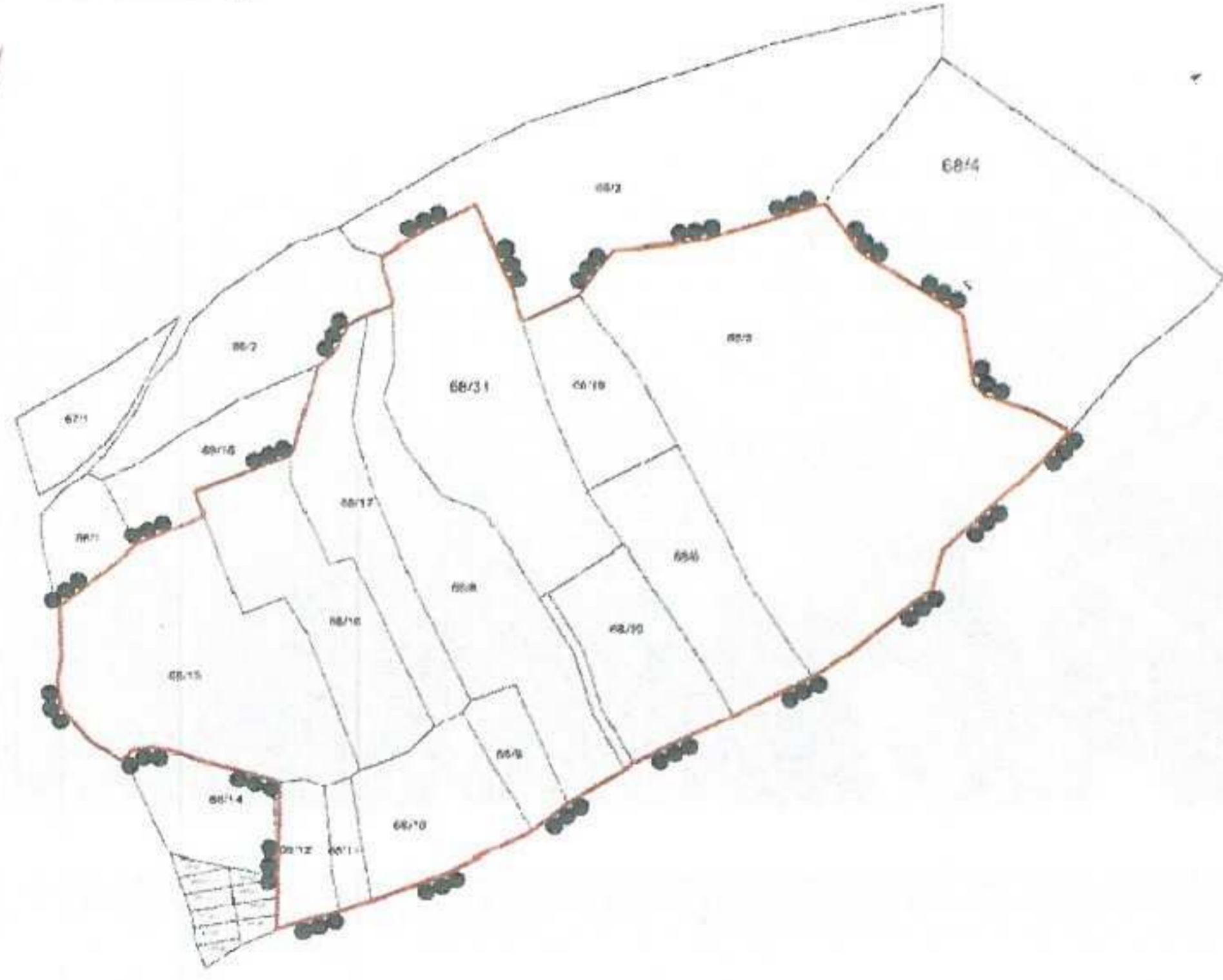
BAŞKAN	
BAŞKAN YRD.	
ÜYE	
ÜYE	
ÜYE	
ÜYE	
ÜYE	
REKİMLİ ÜYE	
REKİMLİ ÜYE	

Çanakkale KVKBK'nun 14/03/2016
Gün ve 2856 Sayılı karar ekidir

AVRUPA KONSEYİ	DOĞAL VE KÜLTÜREL VARLIKLARI KORUMA ENVANTERİ D.K.V.K.E	SİT	ENVANTER NO:
TÜRKİYE	KÜLTÜR VARLIKLARI VE MÜZELER GENEL MÜDÜRLÜĞÜ		HARİTA NO:
İLİ: Çanakkale	İLÇESİ: Bayramiç	MAHALLE KÖY MEVKİİ: Tepecik Mahallesi	KADASTRO PAFTA ADA PARSEL: 68 ada, 5-6-8-9-10-11-15-17-18-19-30-31 numaralı parseller
ADI: TEPECİK ROMA YERLEŞİMİ			
GENEL TANIM: Söz konusu alan ilçe merkezinin kuzeydoğu çıkışında, menderes çayının kenarında yer almaktadır. Bahse konu alanın büyük çoğunluğunu tarım arazileri oluşturmakta küçük kısmında ise yapılaşma bulunmaktadır. Arkeolojik buluntuların 68 ada, 10 parselde yer alan tek katlı yapının bahçesinde yoğun olduğu ve çevresinde yer alan tarım alanlarına da yayıldığı buluntuların tarımsal amaçla kullanılan tarlaların sürülmesiyle yoğunlaştığı görülmüştür. Buluntular arasında profil verebilen seramik, tuğla ve çatı kiremitleri görülmüştür. Buluntuların formlarına bakıldığında Geç Roma Dönemi özellikleri gösterdiği düşünülmektedir. Olası yerleşim yerinin buluntu alanlarından yola çıkarak 68 ada, 5-6-8-9-10-11-15-17-18-19-30-31 numaralı parsellere yayılım gösterdiği tespit edilmiştir.			
ŞİMDİKİ DURUMU: Kısmen Tarım Arazisi			
SİT POTANSİYELİ: 3. Derece Arkeolojik Sit			
ŞİMDİKİ KORUMA: Herhangi bir koruma bulunmamakta olup, ilçe merkezi bitişiğinde yapılaşmaya açılma tehlikesi bulunmaktadır.		KORUMA DERECESESİ: 3. Derece Arkeolojik Sit	
		HAZIRLAYANLAR: Arkeolog Ali GÜÇLÜ Arkeolog Manolya TUKEL	
ÖNERİLEN KORUMA: 3. Derece Arkeolojik Sit alanı olarak tescil edilerek, alanda yapılaşmanın kontrollü olarak yapılması gerekmektedir.		KONTROL EDEN:	
GÖZLEMLER:		ALINAN KARARLAR:	
YAYIN DİZİN:		REVİZYON:	
		ONAY:	

HARİTALAR-FOTOĞRAFLAR:

ÇANAKKALE İLİ
BAYRAMIÇ İLÇESİ
TEPECİK MAHALLESİ,



5000



Çanakkale KVKBK'nun 16/03/2016
Gün ve 2856 Sayılı karar ekidir.

