

T.C.
KÜLTÜR VE TURİZM BAKANLIĞI
ÇANAKKALE KÜLTÜR VARLIKLARINI
KORUMA BÖLGE KURULU
KARAR

Toplantı Tarihi ve No :14.03.2016 / 140
Karar Tarihi No :14.03.2016 / 2872

17.11.299
Toplantı Yeri
Lapseki/ÇANAKKALE

Çanakkale İli, Yenice İlçesi, Armutçuk Köyü, Doğancılar Mevkiinde bulunan Kurulumuzun 28.12.2015 tarih ve 2758 sayılı kararı ile tescil işlemleri başlatılan alana ilişkin Kültür ve Turizm Bakanlığı, Yatırım ve İşletmeler Genel Müdürlüğü'nün 15.02.2016 tarihli kurum görüşü ile Enerji ve Tabii Kaynaklar Bakanlığı, Maden İşleri Genel Müdürlüğü'nün 14.01.2016 tarihli yazısı, Çanakkale Valiliği, Çevre ve Şehircilik İl Müdürlüğü'nün 22.01.2016 tarihli yazısı, İl Gıda Tarım ve Hayvancılık Müdürlüğü'nün 13.01.2016 tarihli yazısı ve ekleri ile konuya ilişkin hazırlanan uzman raporu okundu, ekleri incelendi, yapılan görüşmeler sonucunda;

Çanakkale İli, Yenice İlçesi, Armutçuk Köyü, Doğancılar Mevkii, İ18b1 pafta, 158 ada, 37, 39, 269 nolu parsellerdeki alanın III. Derece Arkeolojik Sit alana olarak tescil edilmesine, hazırlanan öneri sit haritası ve tescil fişinin uygun olduğuna karar verildi.

BAŞKAN
A. Coşkun ÖZGÜNEL
(İmza)

BAŞKAN YRD.
Ali Osman UYSAL
(İmza)

ÜYE
Turan BARLAS
(İmza)

ÜYE
Ali Emrah ÜNLÜ
(İmza)

ÜYE
Fatih ELCİL
(İmza)

ÜYE
Hasan Ömer KORMAN
(İmza)

ÜYE
Halil İbrahim KAHRAMAN
(İmza)

ÜYE
Sevim TUNÇDEMİR
Müze Müd. Tems.
(İmza)

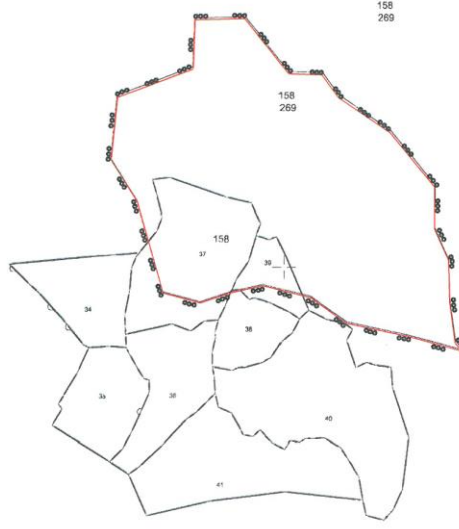
ÜYE
Sevil YÜKSEL
Çanakkale İl Tems.
(İmza)



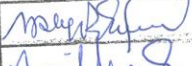








ÇANAKKALE İLİ
YENİCE İLÇESİ
ARMUTÇUK KÖYÜ
DOĞANCILAR MEVKİİ

GÖSTERİM	
	III. DERECE ARKEOLOJİK SIT ALANI SINIRI
	ÖLÇEK : 1 / 5000

III. DERECE ARKEOLOJİK SİT ALANI SINIR KOORDİNATLARI UTM, 3 DERECE , ED-50		
NoktaNo	Y	X
III_ARK/1	526695.679	4396909.766
III_ARK/2	526686.675	4396919.770
III_ARK/3	526680.673	4396964.788
III_ARK/4	526679.672	4397009.806
III_ARK/5	526664.666	4397089.838
III_ARK/6	526664.666	4397043.820
III_ARK/7	526633.654	4396926.773
III_ARK/8	526616.647	4397148.862
III_ARK/9	526567.628	4396940.779
III_ARK/10	526559.624	4397187.878
III_ARK/11	526541.617	4397212.888
III_ARK/12	526528.612	4396968.790
III_ARK/13	526505.603	4397213.888
III_ARK/14	526476.591	4396981.795
III_ARK/15	526457.584	4397273.912
III_ARK/16	526441.577	4396973.792
III_ARK/17	526408.564	4396962.788
III_ARK/18	526402.562	4397272.912
III_ARK/19	526400.561	4397218.890
III_ARK/20	526367.548	4396973.792
III_ARK/21	526339.536	4397073.832
III_ARK/22	526318.528	4397187.878
III_ARK/23	526311.525	4397118.850



UYGUNDUR
14.03.2016
ÇANAKKALE
KÜLTÜR VARLIKLARINI KORUMA
BÖLGE KURULU

BAŞKAN	
BAŞKAN YRD.	
ÜYE	
ÜYE	
ÜYE	
ÜYE	
TEMSİLCİ ÜYE	
TEMSİLCİ ÜYE	
TEMSİLCİ ÜYE	

Çanakkale KVKBK'nun 14.03.2016
Gün ve ...2.872... Sayılı karar ektidir.

AVRUPA KONSEYİ	DOĞAL VE KÜLTÜREL VARLIKLARI KORUMA ENVANTERİ	D.K.V.K.E.	S İ T	ENVANTER NO	
T Ü R K İ Y E	K Ü L T Ü R V A R L I K L A R I V E M Ü Z E L E R G E N E L M Ü D Ü R L Ü Ğ Ü			HARİTA NO	
İLİ: Çanakkale	İLÇESİ: Yenice	MAHALLE - KÖY VEYA MEVKİİ: Armutçuk Köyü, Doğancılar Mevkii	PAFTA	ADA	PARSEL
			İ18b1	158	37, 39, 269

ADI: Doğancılar Arkeolojik Alanı

GENEL TANIM: Çanakkale İli, Yenice İlçesi, Armutçuk Köyü'nün güneydoğusunda, Doğancı Sırtı ile Baklacık Sırtı arasında, 520m rakımda, Doğancılar mevkiinde bulunan, çevresi kızılçam ve meşe ormanları ile kaplı, etrafına nazaran çıplak bir arazide bulunan arkeolojik alan, kâh düzlükler kâh da yamaç ve küçük yükseltilere sahip bir topografya üzerine kurulmuştur. Zengin su kaynakları ile çevrili alanda çeşme ve yalaklar ile Geç Osmanlı-Erken Cumhuriyet Dönemi su künkleri bulunmaktadır. Söz konusu alan, güneydoğu ve batı yönünden Karagöl Deresi, kuzeydoğu-güneybatı yönünden ise Elma Deresi vadileri ile çevrelenmektedir. Alanda bulunan ilk olarak dikkat çeken taş öbekleri, tipolojik olarak Türk Kurgan mezarları şeklindedirler; ancak mezarlardaki yığma molozlar küçük çaplı olup hem Leleg mezarlarına hem de Yörük mezarlarına büyük benzerlik göstermektedir. Türkçe korugan kelimesinden türetilmiş, yığma mezar anlamına gelen kurganlar toplumsal statüye göre boyutlandırılmış taş sanduka şeklindeki ya da çevresi taşlarla örülü adeta bir kuyuyu andıran mezarların üzerlerinin irili ufaklı moloz taşlarla bir öbek halinde kapatılmasıyla oluşturulurlar. Armutçuk Köyü'ndeki yığma taş öbekleri ise Ülkemizdeki Ağrı İli, Doğubayazıt İlçesi, Bozkurt Köyü'ndeki Ağrı Dağı'nın Doğubayazıt Ovası'na uzanan batı yamacındaki kurganlar ve Ankara İli, Güdül İlçesi Salihler Köyü'ndeki Düdük Dağı'nın doğuya bakan yamaçlarındaki Asmalıyatak kaya resimlerinin olduğu vadinin etrafında sayıları bine yakın geç dönem kurganlarla büyük benzerlik göstermektedirler. Ancak çok büyük yığma tepelikler oluşturmayan Doğancılar mevkii taş öbekleri ekseriyetle daha geç dönem Türkmen-Yörük mezarlarına benzemektedir. Bulunduğu alana nazaran yüksekçe bir tepe üzerine yapılmış adeta tümülüsleri andıran iki adet anıtsal nitelikteki kurgan dışındaki yığma taş kurganlar (M.S. 12-16.yy) geç dönem Türkmen-Yörük mezarlıklarına daha çok benzese de kurgan geleneğinin bir uzantısı ya da küçük ölçekte yapılmış örnekleri olabilirler. Ayrıca alanda saya-ağıl duvarları olma ihtimali olan ancak bunlara nazaran daha komplike ve daha büyük bir alanı çevreleyen kuru duvar tekniğinde yapılmış temel kalıntıları yer almaktadır. Troas bölgesinde Leleg kentleri olarak bilinen Lamponia, Paleoperkote, Gargara gibi antik kentlerden bildiğimiz kuru duvar tekniğinde yapılmış duvarlar buranın tahkim edilmiş bir alan olduğunu göstermektedir. Tahkim edilmiş bu alandaki duvar yıkıntıları arasında çok sayıda kum katlı, kırmızı kiremit parçaları bulunmaktadır. Geç Roma Dönemi bu kiremit parçalarının duvar kalıntıları boyunca bulunması buranın tahkimat yapılmış bir alan belki de bir çeşit savunma hattı olduğu olasılığını güçlendirmektedir. Amorf nitelikteki az sayıda bulunan pithos ve seramik parçaları ile küçük bir parça olmak üzere yeşil sırlı Osmanlı seramikleri alanın seramik grubunu oluşturmaktadır. Alanın kuzey yamacında ele geçen bir adet etütlük mahiyetteki Osmanlı bakır sikkesi (mangır) okunaksız olmasına rağmen üzerinde az da olsa görülebilir tuğra nedeni ile erken dönem tuğralarıyla büyük benzerlik gösterir. Yine alanda saptamış olduğumuz seramik çürüfleri de dikkat çekicidir.

ŞİMDİKİ TEHLİKELER: Söz konusu alanda ve çevresinde madencilik faaliyetleri yürütülmek istenmektedir.

ŞİMDİKİ DURUM: Boş Arazi, Mera.

ŞİT POTANSİYELİ: III. Derece Arkeolojik Sit Alanı

KORUMA DERECESESİ: III. Derece Arkeolojik Sit

ŞİMDİKİ KORUMA: Yok.

HAZIRLAYANLAR

Arkeolog Fuat DURMUŞ
Sanat Tarihçisi Mirza ÇIRAK

ÖNERİLEN KORUMA :

KONTROL EDEN:

E. Çarman ESİRGEMEZ
Müdür V.

Çanakkale KVKBK'nın 16.03.2016
Gün ve 2872 Sayılı karar ekidir.

KORUMA KURULU KARARLARI

YAYIN DİZİSİ :

KORUMA KURULU ONAYI

GÖZLEMLER :

Harita ve Fotoğraflar:

ÇANAKKALE İLİ
YENİCE İLÇESİ
ARMUTÇUK KÖYÜ
DOĞANCILAR MEVKİİ

5000

GÖSTERİM		
000_000_000	III. DERECE ARKEOLOJİK SIT ALANININ	ÖLÇEK 1:5000
III. DERECE ARKEOLOJİK SİT ALANI SINIR KOORDİNATLARI UTM 3. DERECE ED-00		
Nokta No	Y	X
ARK-1	530095 679	430600 706
ARK-2	530086 678	430619 710
ARK-3	530080 678	430604 706
ARK-4	530076 672	430709 696
ARK-5	530064 666	430709 696
ARK-6	530064 666	430709 696
ARK-7	530063 654	430626 713
ARK-8	530074 647	430714 692
ARK-9	530071 628	430606 719
ARK-10	530058 624	430718 676
ARK-11	530041 617	430721 688
ARK-12	530028 612	430696 701
ARK-13	530008 603	430721 688
ARK-14	529476 531	430681 706
ARK-15	529475 564	430723 692
ARK-16	529441 577	430697 702
ARK-17	529426 564	430692 706
ARK-18	529420 562	430723 692
ARK-19	529420 561	430721 688
ARK-20	529397 548	430697 702
ARK-21	529388 536	430723 692
ARK-22	529374 528	430718 676
ARK-23	529311 525	430718 676

