




**T.C.**  
**KÜLTÜR ve TURİZM BAKANLIĞI**  
**KÜTAHYA KÜLTÜR VARLIKLARINI KORUMA BÖLGE KURULU**  
**KARAR**

Toplantı Tarihi ve No : 18.03.2016-143  
Karar Tarihi ve No : 18.03.2016-3117

**64.04/95**  
Toplantı Yeri  
**UŞAK**

Uşak İli, Sivaslı İlçesi, Akarca Köyü, Karacaören Nekropolünün I. (Birinci) derece arkeolojik sit olarak tescil edilmesi istemine ilişkin; Uşak Valiliği İl Kültür ve Turizm Müdürlüğü'nün 20.10.2015 tarih ve 49969645.168.01/2661 sayılı yazısı ve ekleri, faaliyetlerinin etkilendiği kurumlardan kurum görüşlerinin bildirilmesinin istendiği, Kütahya Kültür Varlıklarını Koruma Bölge Kurulu Müdürlüğü'nün 12.11.2015 tarih ve 38092246-165.02-64.04/95-2192 sayılı yazısı ve eki, istenen kurum görüşlerinin iletilendiği, Orman ve Su İşleri Bakanlığı, Doğa Koruma ve Milli Parklar Genel Müdürlüğü'nün 20.11.2015 tarih ve 18031414-045-234867 sayılı yazısı ve eki, Eskişehir Valiliği, Çevre Şehircilik İl Müdürlüğü'nün 26.11.2015 tarih ve 58346687-299-E.10939 sayılı yazısı, Enerji ve Tabii Kaynaklar Bakanlığı Maden İşleri Genel Müdürlüğü'nün 27.11.2015 tarih ve 20913469-101.29.02-E.64650 sayılı yazısı ve ekleri, İller Bankası Anonim Şirketi, Mekansal Planlama Dairesi Başkanlığının 28.11.2015 tarih ve 44812147-202.99-28291 sayılı yazısı, Yatırım İşletmeler Genel Müdürlüğü'nün 30.11.2015 tarih ve 19177542-309.99[640520001]-223013 sayılı yazısı, Devlet Su İşleri Genel Müdürlüğü, 2. Bölge Müdürlüğü'nün 30.11.2015 tarih ve 51091705-611.99-758464 sayılı yazısı, Karayolları Genel Müdürlüğü, 2. Bölge Müdürlüğü'nün 07.12.2015 tarih ve 86141515-611/239167 sayılı yazısı, Uşak Valiliği Çevre ve Şehircilik İl Müdürlüğü'nün 08.12.2015 tarih ve 52720483-250-E.5921 sayılı yazısı, Uşak İl Özel İdaresi, İmar ve Kentsel İyileştirme Müdürlüğü'nün 25.12.2015 tarih ve 26163249-750-Otomatik/17673 sayılı yazısı, Kütahya Kültür Varlıklarını Koruma Bölge Kurulu Müdürlüğü'nün 08.12.2015 tarih ve 38092246-165.02-64.04/95-2382 sayılı yazısı ve eki, Uşak Valiliği, Kadastro Müdürlüğü'nün 28.01.2016 tarih ve 62903469-170.03.01/E.208121 ve 29.02.2016 tarih ve 62903469-170.03.01/473617 sayılı yazıları ve ekleri ile Kütahya Kültür Varlıklarını Koruma Bölge Kurulu Müdürlüğü uzmanlarınca hazırlanan Müdürlük evrakına 15.03.2016 tarih ve 1396 sayılı ile kayıtlı rapor okundu, ekleri ve işlem dosyası incelendi, yapılan görüşmeler sonucunda;

Uşak İli, Sivaslı İlçesi, Akarca Köyü, Karacaören Nekropolünün I. (Birinci) derece arkeolojik sit olarak tescil edilmesi istemine ilişkin; Uşak Müze Müdürlüğü uzmanlarınca hazırlanan 15.10.2015 tarihli rapor ve eki belgeler doğrultusunda sınırları kararımız eki 1/25000 ölçekli harita ile kadastral paftada gösterildiği şekliyle belirlenen Karacaören Nekropolünün I. (Birinci) derece arkeolojik sit olarak tescil edilmesine; şerh konulacak parseller listesi ve tescil fişinin onaylanmasına; I. (Birinci) derece arkeolojik sit sınırları içinde Kültür ve Tabiat Varlıklarını Koruma Yüksek Kurulu'nun 08.11.1999 tarih ve 658 sayılı ilke kararının geçerli olduğuna, karar verildi.

AVRUPA KONSEYİ	DOĞAL ve KÜLTÜREL VARLIKLARI KORUMA ENVANTERİ D.K.V.K.E	SİT	ENVANTER NO:
TÜRKİYE	KÜLTÜR VARLIKLARI VE MÜZELER GENEL MÜDÜRLÜĞÜ		HARİTA NO:
İLİ:UŞAK	İLÇESİ:SIVASLI	MAHALLE,KÖY VEYA MEVKİL: AKARCA KÖYÜ	KADASTRO: PAFTA: ADA: PARSEL:
ADI: KARACAÖREN NEKROPOLÜ			
TANIMI:  Alan Akarca Köyünün yaklaşık 3 km kuzeydoğusunda, Akarca Kırka-Kayaboyalık köy yolunun 600 m güneyinde yer almaktadır. Batısında yüksekçe bir tepe bulunan alan tarım arazisi olarak kullanılmaktadır. Doğuya doğru eğimli tarım arazisinin ortalarında bulunan nekropol alanı çevresine göre hafif yüksekte kalmaktadır. Roma Dönemi pişmiş toprak mezar kapağı olarak kullanılan kalın seramik parçaları tarla üzerine yayılmış durumda olup herhangi bir kaçak kazıya rastlanılmamıştır. Alan doğusunda bulunan kuru dere yatağı ile sınırlanmaktadır.			
ŞİMDİKİ TEHLİKELER:Kaçak kazılarla tahribata açıktırlar.		KORUMA DERECESİ: 1. Derece Arkeolojik Sit	
ŞİMDİKİ DURUM:Tarım arazisi olarak kullanılmaktadır.		HAZIRLAYANLAR: 15.10.2015 Sadık DOĞAN İlhan ÇAVUŞ Arkeolog Arkeolog Yağmur BUNSUZ Volkan ÇİÇEK Arkeolog Antropolog	
SİT POTANSİYELİ:Var (1.Derece Arkeolojik Sit)		KONTROL EDEN: Sabiha PAZARCI 15/10/2015 Müze Müdürü	
ŞİMDİKİ KORUMA: Korumasız		KURUL KARARLARI NO: / / 2015	
ÖNERİLEN KORUMA:Jandarma ve Akarca Köyü Muhtarlığı		REVİZYON: KURUL KARARI:	
YAYIN Dizisi:		GÖZLEMLER: Tarım arazisi olarak kullanıldığından tahribata açıktır. Tescille birlikte kolluk kuvvetleri tarafından korunması tarafımızca uygun görülmektedir.	
		 	

T.C  
KÜLTÜR VE TURİZM BAKANLIĞI  
Kütahya Kültür Varlıklarını  
Koruma Bölge Kurulu Müdürlüğü

KÜTAHYA  
KÜLTÜR VARLIKLARINI KORUMA  
BÖLGE KURULU MÜDÜRLÜĞÜ  
18.03.2016 TARİH VE 3117  
SAYILI KARAR EKİDİR.



Alper Serhan DALTEKİN  
Arkeolog

Mehmet Ali KARAKAYA  
Müdür V.

UŞAK İLİ, SİVASLI İLÇESİ, AKARCA KÖYÜ  
KARACAÖREN NEKROPOLÜ  
I.DERECE ARKEOLOJİK SİT

İLİ :UŞAK  
İLÇESİ :SİVASLI  
KÖYÜ :AKARCA  
PAFTA NO :K23d 12C



—●—●—●— :I.Derece Arkeolojik Sit

UTM 3 derecelik dilime esas Avrupa 1950 (ED-50)  
datumu koordinat değerleri

Nokta No	Y	X
1	463861.496	4274364.039
2	463889.769	4274354.982
3	463926.430	4274368.408
4	463980.001	4274401.558
5	464016.406	4274414.513
6	464042.864	4274439.296
7	464047.126	4274479.080
8	464010.462	4274506.257
9	463954.802	4274497.633
10	463910.123	4274455.889
11	463871.890	4274427.710
12	463843.139	4274405.312
13	463861.496	4274364.039

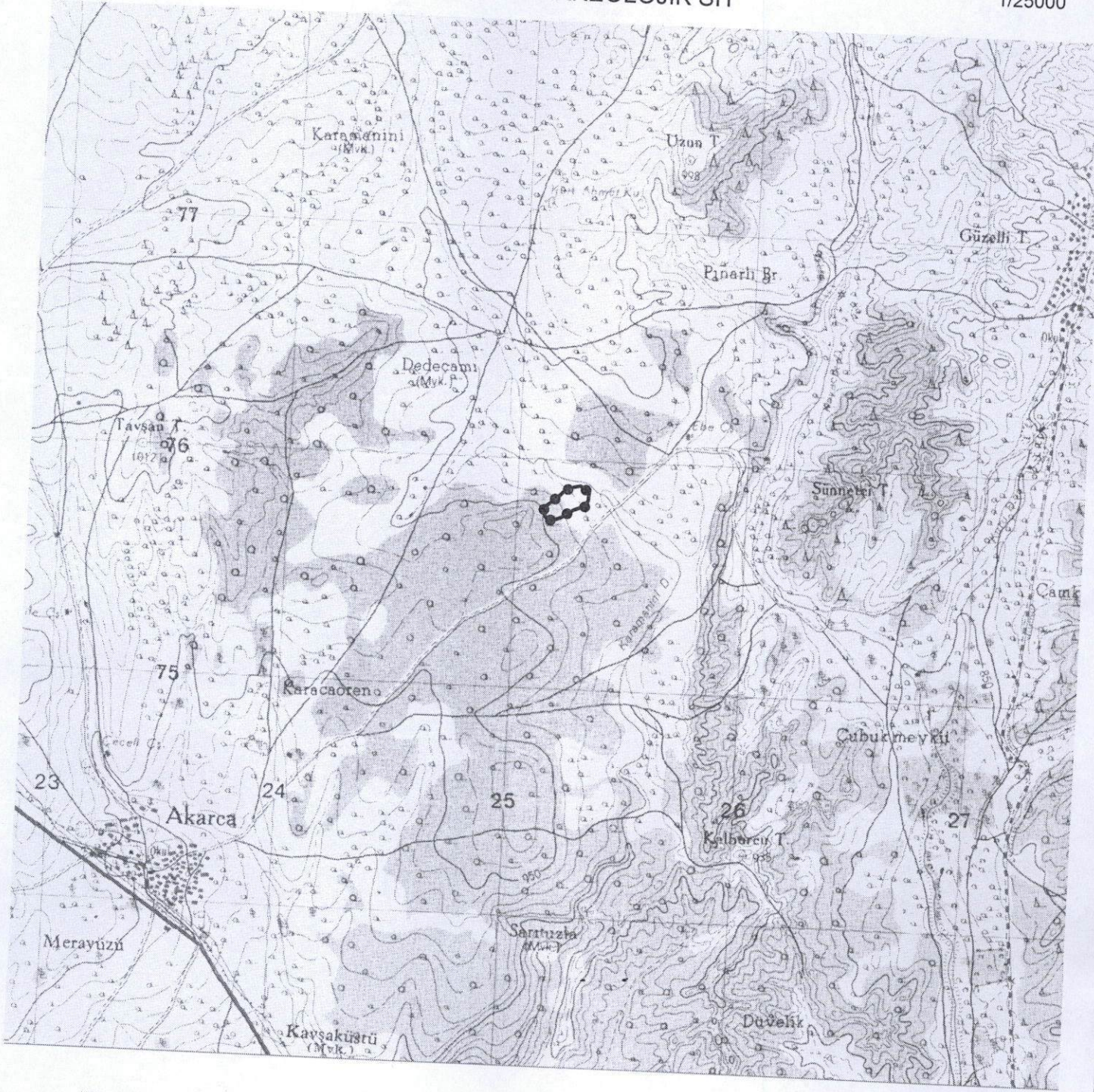
T.C  
KÜLTÜR VE TURİZM BAKANLIĞI  
Kütahya Kültür Varlıklarını  
Koruma Bölge Kurulu Müdürlüğü

KÜTAHYA  
KÜLTÜR VARLIKLARINI KORUMA  
BÖLGE KURULU MÜDÜRLÜĞÜ  
18/03/2016 TARİH VE 3117  
SAYILI KARAR EKİDİR

ASLI GİBİDİR  
A.S.DALTEKİN  
Arkeolog  
Mehmet Ali KARAKAYA  
Müdür V.

UŞAK İLİ, SİVASLI İLÇESİ, AKARCA KÖYÜ  
KARACAÖREN NEKROPOLÜ  
I.DERECE ARKEOLOJİK SİT

K  
↑  
1/25000



UTM 3 derecelik dilime esas Avrupa 1950 (ED-50)  
datumu koordinat değerleri

Nokta No	Y	X
1	463861.496	4274364.039
2	463889.769	4274354.982
3	463926.430	4274368.408
4	463980.001	4274401.558
5	464016.406	4274414.513
6	464042.864	4274439.296
7	464047.126	4274479.080
8	464010.462	4274506.257
9	463954.802	4274497.633
10	463910.123	4274455.889
11	463871.890	4274427.710
12	463843.139	4274405.312
13	463861.496	4274364.039

UTM 6 derecelik dilime esas Avrupa 1950 (ED-50)  
datumu koordinat değerleri

Nokta No	Y	X
1	725132.740	4275742.630
2	725161.300	4275734.500
3	725197.510	4275749.120
4	725249.980	4275784.010
5	725285.950	4275798.150
6	725311.590	4275823.790
7	725314.550	4275863.700
8	725277.010	4275889.670
9	725221.650	4275879.230
10	725178.350	4275836.040
11	725141.050	4275806.620
12	725113.040	4275783.290
13	725132.740	4275742.630

Pafta Adı:K23-D4  
:I.Derece Arkeolojik Sit

T.C  
KÜLTÜR VE TURİZM BAKANLIĞI  
Kütahya Kültür Varlıklarını  
Koruma Bölge Kurulu Müdürlüğü

KÜLTÜR VARLIKLARINI KORUMA  
BÖLGE KURULU MÜDÜRLÜĞÜ  
30.03.2016 TARİH VE 211  
SAYILI KARAR EKİDİR

ASLI GİBİDİR  
A.S.DALTEKİN  
Arkeolog  
Melih ALI KARAKAYA  
Müdür V.

KÜTAHYA KÜLTÜR VARLIKLARINI KORUMA BÖLGE KURULU'NUN 18/03/2016 TARİH VE 3117 SAYILI KARARI İLE TESCİLLENEN I.(BİRİNCİ) DERECE ARKEOLOJİK SİT İÇERİSİNDE KALAN PARSELLERİN LİSTESİ

SIRA NO	İLİ	İLÇESİ	KÖYÜ	PAFTA	ADA	PARSEL	ŞERH KONULACAK KISMI
1	Uşak	Sivaslı	Akarca	k23-d4	-	527	Bir Kısım
2	Uşak	Sivaslı	Akarca	k23-d4	-	528	Bir Kısım
3	Uşak	Sivaslı	Akarca	k23-d4	-	529	Bir Kısım

T.C.  
KÜLTÜR VE TURİZM BAKANLIĞI  
Kütahya Kültür Varlıklarını  
Koruma Bölge Kurulu Müdürlüğü

KÜTAHYA  
KÜLTÜR VARLIKLARINI KORUMA  
BÖLGE KURULU MÜDÜRLÜĞÜ  
18.03.2016 TARİH VE 3117  
SAYILI KARAR EKİDİR

A.Serhan DALTEKİN  
Arkeolog



Mehmet Ali KARAKAYA  
Müdür V.