

T.C.
KÜLTÜR ve TURİZM BAKANLIĞI
KÜTAHYA KÜLTÜR VARLIKLARINI KORUMA BÖLGE KURULU
KARAR

Toplantı Tarihi ve No : 18.03.2016-143
Karar Tarihi ve No : 18.03.2016-3122

64.01/134
Toplantı Yeri
UŞAK

Uşak İli, Banaz İlçesi, Yenice Köyü, Kalkankaya Tümülüsünün I. (Birinci) derece arkeolojik sit olarak tescil edilmesi istemine ilişkin; Uşak Valiliği İl Kültür ve Turizm Müdürlüğü'nün 16.11.2015 tarih ve 49969645.168.01/2918 sayılı yazısı ve ekleri, faaliyetlerinin etkilendiği kurumlardan kurum görüşlerinin bildirilmesinin istendiği, Kütahya Kültür Varlıklarını Koruma Bölge Kurulu Müdürlüğü'nün 25.11.2015 tarih ve 38092246-64.01/134-2322 sayılı yazısı ve eki, istenen kurum görüşlerinin iletildiği, Doğa Koruma ve Mili Parklar Genel Müdürlüğü'nün 03.12.2015 tarih ve 18031414-401-244493 sayılı yazısı, Eskişehir Valiliği Çevre ve Şehircilik İl Müdürlüğü'nün 30.11.2015 tarih 58346687-252.07.99- E-11037 sayılı yazısı, Yatırım İşletmeler Genel Müdürlüğü'nün 07.12.2015 tarih ve 71591523-311.01 [640220001]-227734 sayılı yazısı, Uşak Valiliği Çevre ve Şehircilik İl Müdürlüğü'nün 11.12.2015 tarih ve 52720483-250-E.5959 sayılı yazısı, İller Bankası Anonim Şirketi, Mekansal Planlama Dairesi Başkanlığının 10.12.2015 tarih ve 44812147-202.99-29829 sayılı yazısı, Karayolları Genel Müdürlüğü, 2. Bölge Müdürlüğü'nün 10.12.2015 tarih ve 86141515-611 /242236 sayılı yazısı ve eki, Devlet Su İşleri Genel Müdürlüğü, 2. Bölge Müdürlüğü'nün 23.12.2015 tarih ve 51091705-611.99-855819 sayılı yazısı, Uşak İl Özel İdaresi, İmar ve Kentsel İyileştirme Müdürlüğü'nün 25.12.2015 tarih ve 26163249-750-Otomatik/17672 sayılı yazısı, Kütahya Kültür Varlıklarını Koruma Bölge Kurulu Müdürlüğü'nün 04.01.2016 tarih ve 38092246.165.02-64.01/134-05 sayılı yazısı ve eki, Uşak Valiliği, Kadastro Müdürlüğü'nün 13.01.2016 tarih ve 57675953-170.03.01/E.94077 ve 26.02.2016 tarih ve 57675953-170.03.01/E.465570 sayılı yazıları ve ekleri ile Kütahya Kültür Varlıklarını Koruma Bölge Kurulu Müdürlüğü uzmanlarınca hazırlanan Müdürlük evrakına 15.03.2016 tarih ve 1390 sayı ile kayıtlı rapor okundu, ekleri ve işlem dosyası incelendi, yapılan görüşmeler sonucunda;

Uşak İli, Banaz İlçesi, Yenice Köyü, Kalkankaya Tümülüsünün I. (Birinci) derece arkeolojik sit olarak tescil edilmesi istemine ilişkin; Uşak Müze Müdürlüğü uzmanlarınca hazırlanan 12.11.2015 tarihli rapor ve eki belgeler doğrultusunda sınırları kararımız eki 1/25000 ölçekli harita ile kadastral paftada gösterildiği şekliyle belirlenen Kalkankaya Tümülüsü I. (Birinci) derece arkeolojik sit olarak tescil edilmesine; şerh konulacak parseller listesi ve tescil fişinin onaylanmasına; alanda kaçak kazı sonucu meydana gelen çukurların ilgili Müze Müdürlüğü denetiminde belgelenerek (fotoğraf, çizim vs.) kapatılmasına; Uşak Müze Müdürlüğüne Banaz Cumhuriyet Başsavcılığına yapılan suç duyurusu sonucundan Koruma Bölge Kurulu Müdürlüğüne bilgi verilmesine, I. (Birinci) derece arkeolojik sit sınırları içinde Kültür ve Tabiat Varlıklarını Koruma Yüksek Kurulu'nun 08.11.1999 tarih ve 658 sayılı ilke kararının geçerli olduğuna, karar verildi.

AVRUPA KONSEYİ	DOĞAL ve KÜLTÜREL VARLIKLARI KORUMA ENVANTERİ D.K.V.K.E	SİT	ENVANTER NO:
TÜRKİYE	KÜLTÜR VARLIKLARI VE MÜZELER GENEL MÜDÜRLÜĞÜ		HARİTA NO:


İLİ: UŞAK	İLÇESİ: Banaz	MAHALLE,KÖY VEYA MEVKİİ: Yenice Köyü	KADASTRO: PAFTA:K23 C2 ADA: PARSEL:
-----------	---------------	---	--

ADI: YENİCE KÖYÜ KALKANKAYA TÜRÜLÜSÜ

GENEL TANIMI: ; İlimiz, Banaz İlçesi, Yenice Köyü, Kalkankaya Mevkiinde yer alan türüLüsün, Yenice Köyünün yaklaşık 1 km. kuzeydoğusunda yer aldığı, güneyinde tarım arazileri. kuzeyinde ise ormanlık alan bulunduđu görülmüştür. TürüLüs üzerinde kepçe ile açılmış yaklaşık 4 metre genişliğinde, 5 metre boyunda 2 adet yarma bulunmaktadır. Tahrip edilen TürüLüste ilk yarmada mezar odasına ulaşılammış ikinci bir yarma açılarak mezar odasına ulaşılmıştır. Mezar odası yaklaşık 2 metre yüksekliğinde, 3 metre genişliğinde olup büyük kesme taş bloklardan yapılmıştır. Söz konusu türüLüs özellikleri bakımından Lidya TürüLüslerine benzerlik göstermekte olup, Lidya Dönemine tarihlenebilir.

ŞİMDİKİ TEHLİKELER: Kaçak kazı ve doğal tahribata açık	KORUMA DERECEŞİ: I. Derece Arkeolojik Sit
ŞİMDİKİ DURUM:	
SİT POTANSİYELİ: Mevcut (I. Derece Arkeolojik Sit)	HAZIRLAYANLAR: 12.11.2015 AR Ali AKSAKAL Arkeolog duş Aliekber POLAT Sanat Tarihçi
ŞİMDİKİ KORUMA: Korumasız	KONTROL EDEN: Şerif SÖYLER Müze Müdürü V. 12.11.2015
ÖNERİLEN KORUMA: Jandarma ve Yenice Köyü Muhtarlığı	KURUL KARARLARI NO:
YAYIN DİZİŞİ	/ / 2015
GÖZLEMLER:	REVİZYON:
	KURUL KARARI:

HARİTALAR,FOTOĞRAFLAR:






T.C
KÜLTÜR VE TURİZM BAKANLIĞI
Kütahya Kültür Varlıklarını
Koruma Bölge Kurulu Müdürlüğü

KÜTAHYA
KÜLTÜR VARLIKLARINI KORUMA
BÖLGE KURULU MÜDÜRLÜĞÜ
18.03.2016 TARİH VE 3122
SAYILI KARAR EKİDİR.


Tuba TÜRKER
Sanat Tarihçisi

ASLI GİBİDİR

Mehmet Ali KARAKAYA
Müdür V.

UŞAK İLİ, BANAZ İLÇESİ, YENİCE KÖYÜ
KALKANKAYA TÜMÜLÜSÜ
I.DERECE ARKEOLOJİK SİT

İli	UŞAK
İlçesi	BANAZ
Köyü	YENİCE
Pafta No	K23-c-03-b

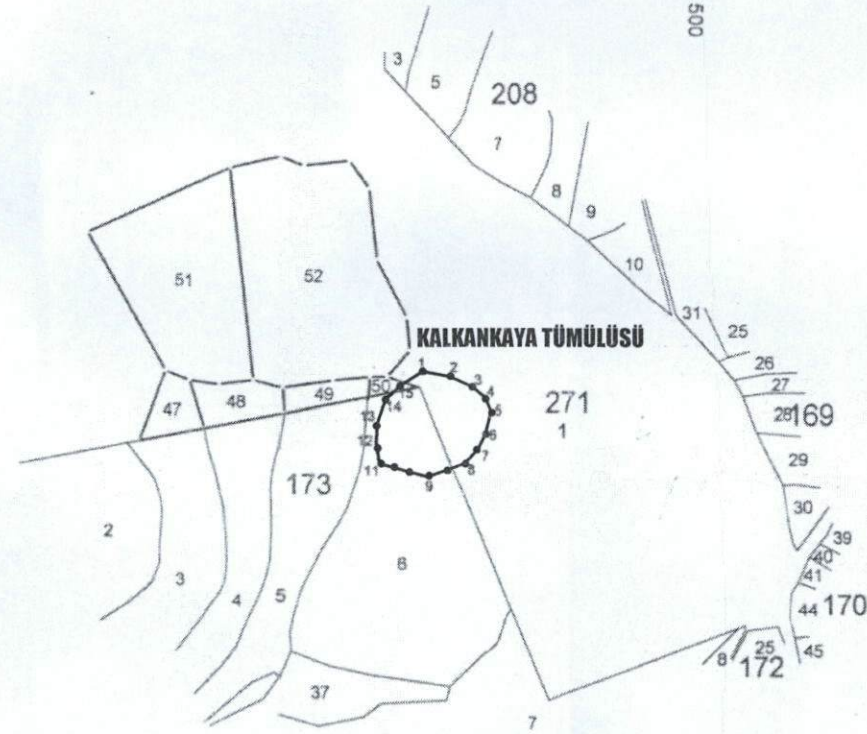
—●—●—●— : I. Derece Arkeolojik Sit

UTM 3 derecelik dilime esas Avrupa 1950 (ED50)
datumu koordinat değerleri

Nokta No	Y	X
1	489331.373	4288747.512
2	489348.293	4288744.957
3	489362.083	4288738.504
4	489369.880	4288732.247
5	489373.614	4288724.123
6	489370.191	4288711.233
7	489365.867	4288701.373
8	489357.579	4288692.643
9	489335.304	4288684.372
10	489322.349	4288685.797
11	489305.561	4288692.349
12	489302.989	4288705.435
13	489304.414	4288718.391
14	489308.836	4288731.248
15	489317.091	4288738.979
16	489331.373	4288747.512

4 289 000 +
489 000

4 289 000 +
489 500



4 288 500 +
489 000

4 288 500 +
489 500

T.C
KÜLTÜR VE TURİZM BAKANLIĞI
Kütahya Kültür Varlıklarını
Koruma Bölge Kurulu Müdürlüğü

KÜTAHYA
KÜLTÜR VARLIKLARINI KORUMA
BÖLGE KURULU MÜDÜRLÜĞÜ
18.03/2016 TARİH VE 3122
SAYILI KARAR EKİDİR

Tuba TÜRKER
Sanat Tarihçi



Mehmet Ali KARAKAYA
Müdür V.

UŞAK İLİ, BANAZ İLÇESİ, YENİCE KÖYÜ
KALKANKAYA TÜMÜLÜSÜ
I.DERECE ARKEOLOJİK SİT

K
1/25000



Pafta Adı: K23-C2
:I.Derece Arkeolojik Si

UTM 3 derecelik dilime esas Avrupa 1950 (ED50)
datumu koordinat değerleri

UTM 6 derecelik dilime esas Avrupa 1950 (ED50)
datumu koordinat değerleri

Nokta No	Y	X
1	489331.373	4288747.512
2	489348.293	4288744.957
3	489362.083	4288738.504
4	489369.880	4288732.247
5	489373.614	4288724.123
6	489370.191	4288711.233
7	489365.867	4288701.373
8	489357.579	4288692.643
9	489335.304	4288684.372
10	489322.349	4288685.797
11	489305.561	4288692.349
12	489302.989	4288705.435
13	489304.414	4288718.391
14	489308.836	4288731.248
15	489317.091	4288738.979
16	489331.373	4288747.512

Nokta No	Y	X
1	750125.538	4290956.207
2	750142.539	4290954.207
3	750156.539	4290948.207
4	750164.539	4290942.207
5	750168.539	4290934.207
6	750165.539	4290921.207
7	750161.539	4290911.206
8	750153.539	4290902.206
9	750131.538	4290893.206
10	750118.538	4290894.206
11	750101.538	4290900.206
12	750098.538	4290913.206
13	750099.538	4290926.207
14	750103.538	4290939.207
15	750111.538	4290947.207
16	750125.538	4290956.207

T.C
KÜLTÜR VE TURİZM BAKANLIĞI
Kütahya Kültür Varlıklarını
Koruma Bölge Kurulu Müdürlüğü
KÜTAHYA
KÜLTÜR VARLIKLARINI KORUMA
BÖLGE KURULU MÜDÜRLÜĞÜ
18.03/2016 TARİH VE 3122
SAYILI KARAR EKİDİR
ASLI GİBİDİR
T.C. KÜLTÜR VE TURİZM BAKANLIĞI
KÜLTÜR VARLIKLARINI KORUMA
BÖLGE KURULU MÜDÜRLÜĞÜ
1923
T.C. KÜLTÜR VE TURİZM BAKANLIĞI
KÜLTÜR VARLIKLARINI KORUMA
BÖLGE KURULU MÜDÜRLÜĞÜ
Tuba TÜRKER
Sanat Tarihi
Mehmet Ali KARAKAYA
Müdür V.

KÜTAHYA KÜLTÜR VARLIKLARINI KORUMA BÖLGE KURULU'NUN 18/03/2016 TARİH VE 3122 SAYILI KARARI İLE TESCİLLENEN I.(BİRİNCİ) DERECE ARKEOLOJİK SİT İÇERİSİNDE KALAN PARSELLERİN LİSTESİ

SIRA NO	İLİ	İLÇESİ	KÖYÜ	PAFTA	ADA	PARSEL	ŞERH KONULACAK KISMI
1	Uşak	Banaz	Yenice	K23-C2	271	1	Bir Kısmı
2	Uşak	Banaz	Yenice	K23-C2	173	6	Bir Kısmı
3	Uşak	Banaz	Yenice	K23-C2	173	50	Bir Kısmı

T.C
KÜLTÜR VE TURİZM BAKANLIĞI
Kütahya Kültür Varlıklarını
Koruma Bölge Kurulu Müdürlüğü

KÜTAHYA
KÜLTÜR VARLIKLARINI KORUMA
BÖLGE KURULU MÜDÜRLÜĞÜ
18/03/2016 TARİH VE 3122
SAYILI KARAR EKİDİR


Tuba TÜRKER
Sanat Tarihçisi

