

**T.C.**  
**KÜLTÜR ve TURİZM BAKANLIĞI**  
**KÜTAHYA KÜLTÜR VARLIKLARINI KORUMA BÖLGE KURULU**  
**KARAR**

Toplantı Tarihi ve No : 07.04.2016-146  
Karar Tarihi ve No : 07.04.2016-3175

**43.04/253**  
Toplantı Yeri  
**KÜTAHYA**

Kütahya İli, Gediz İlçesi, Kayacık Köyü'nde DSİ 3. Bölge Müdürlüğü tarafından ihale edilen Kütahya İli, Gediz İlçesi, Kayacık Göleti yapımında kullanılması planlanan malzeme ocaklarına ilişkin kurum görüşümüzün iletilmesinin istendiği Temelsu Uluslararası Mühendislik Hizmetleri A.Ş.'nin 24.11.2015 tarih ve 07.3/0437.KGP-058/15.921 sayılı yazı ve ekleri gereği yerinde yapılan inceleme sırasında tespit edilen Kayacık Arkeolojik Yerleşiminin tescil edilmesi istemine ilişkin, Kütahya Kültür Varlıklarını Koruma Bölge Kurulu Uzmanlarınca hazırlanan 24.12.2015 tarihli rapor, faaliyetlerinin etkilendiği kurumlardan kurum görüşlerinin bildirilmesinin istendiği, Kütahya Kültür Varlıklarını Koruma Bölge Kurulu Müdürlüğü'nün 29.12.2015 tarih ve 38092246-165.02-43.04/253-2611 sayılı yazısı ve ekleri, Doğa Koruma ve Milli Parklar Genel Müdürlüğü'nün 07.01.2016 tarih ve 18031414-045-5269 sayılı yazısı, İller Bankası Anonim Şirketi, Mekansal Planlama Dairesi Başkanlığının 08.01.2016 tarih ve 44812147-202.99-507 sayılı yazısı, Yatırım İşletmeler Genel Müdürlüğü'nün 18.01.2016 tarih ve 96709717-307.02.02.99[430520001]-9944 sayılı yazısı, Kütahya Valiliği Çevre ve Şehircilik İl Müdürlüğü'nün 18.01.2016 tarih ve 28164726-045.01-E.246 sayılı yazısı, Kütahya Valiliği Kadastro Müdürlüğü'nün 22.01.2016 tarih ve 65820641(Simav)-170.03.01/E.172148 sayılı yazısı ve eki, Enerji ve Tabii Kaynaklar Bakanlığı, Maden İşleri Genel Müdürlüğü'nün 28.01.2016 tarih ve 20913469-101.29.02-E.403517 sayılı yazısı ve ekleri, Kütahya İl Özel İdaresi, İmar ve Kentsel İyileştirme Müdürlüğü'nün 29.01.2016 tarih ve 35867791-175.E1435 sayılı yazısı, Kütahya Kültür Varlıklarını Koruma Bölge Kurulu Müdürlüğü'nün 15.01.2016 tarih ve 38092246-165.02-43.04/253-146 sayılı yazısı ve eki, Kütahya Valiliği, Kadastro Müdürlüğü'nün 22.01.2016 tarih ve 65820641(Simav)-170.03.01/E.172148 sayılı yazısı ve eki ile Kütahya Kültür Varlıklarını Koruma Bölge Kurulu Müdürlüğü uzmanlarınca hazırlanan Müdürlük evrakına 15.03.2016 tarih ve 1417 sayı ile kayıtlı rapor okundu, ekleri ve işlem dosyası incelendi, yapılan görüşmeler sonucunda;

Kütahya İli, Gediz İlçesi, Kayacık Köyü, Kayacık Arkeolojik Yerleşiminin I. (Birinci) derece arkeolojik sit olarak tescil edilmesi istemine ilişkin; Kütahya Kültür Varlıklarını Koruma Bölge Kurulu Müdürlüğü uzmanlarınca hazırlanan 24.12.2015 tarihli rapor ve eki belgeler doğrultusunda sınırları kararımız eki 1/25000 ölçekli harita ile kadastral paftada gösterildiği şekliyle belirlenen Kayacık Arkeolojik Yerleşiminin I. (Birinci) derece arkeolojik sit olarak tescil edilmesine; şerh konulacak parseller listesinin ve tescil fişinin onaylanmasına; I. (Birinci) derece arkeolojik sit sınırları içinde Kültür ve Tabiat Varlıklarını Koruma Yüksek Kurulu'nun 08.11.1999 tarih ve 658 sayılı ilke kararının geçerli olduğuna, karar verildi.

AVRUPA KONSEYİ	DOĞAL ve KÜLTÜREL VARLIKLARI KORUMA ENVANTERİ D.K.V.K.E	SİT	ENVANTER NO:
TÜRKİYE	KÜLTÜR VARLIKLARI VE MÜZELER GENEL MÜDÜRLÜĞÜ		HARİTA NO:
İLİ: KÜTAHYA	İLÇESİ: GEDİZ	MAHALLE,KÖY VEYA MEVKİL: KAYACIK KÖYÜ	KADASTRO: PAFTA: J23-a3 ADA: PARSEL

**ADI: KAYACIK YAMAÇ YERLEŞİMİ**

**GENEL TANIM:** Kayacık Köyüne giden yolun batısında, Köy Merkezine yaklaşık 500 mesafede bir yerde bulunmaktadır. Söz konusu yerleşim yeri yamaçta bulunmakta olup, yamaçtan eteklere dere yatağına doğru yayılmaktadır. Yerleşim alanında çok sayıda seramik parçaları ve mezar tuğlası parçalarının yoğun bir şekilde bulunduğu, Yamaç yerleşiminin bulunduğu alanın bir kısmı tarım toprağı, bir kısmı ise ham toprak olduğu ve dere yatağına bitişik olduğu görülmüştür.

**ŞİMDİKİ TEHLİKELER:**

**ŞİMDİKİ DURUM:** Tarım arazisi

**SİT POTANSİYELİ:** 1. DERECE ARKEOLOJİK SİT

**KORUMA DERECE:** 1 (BİR)

**ŞİMDİKİ KORUMA:**

**HAZIRLAYANLAR:** 23.12.2015

Yılmaz ERGİ  
Arkeolog

A.S. DALTEKİN  
Arkeolog

**ÖNERİLEN KORUMA:** KOLLUK KUVVETLERİ

**KONTROL EDEN:**

**KURUL KARARLARI NO:**

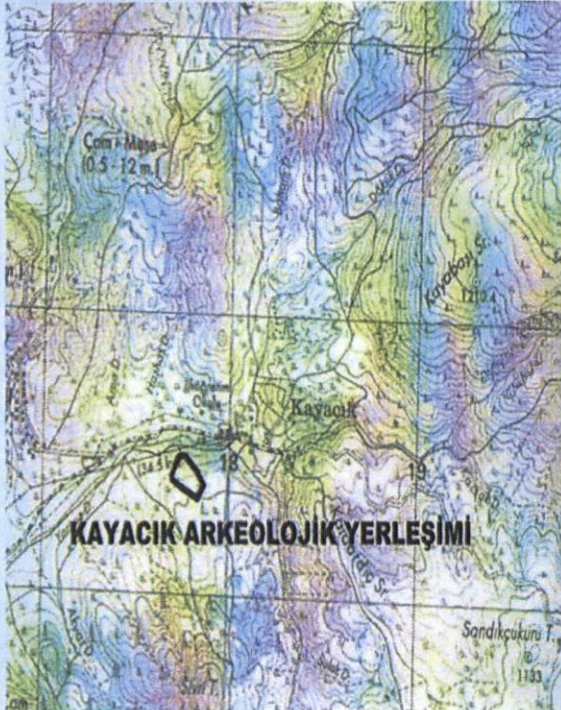
**YAYIN DİZİSİ:**


**REVİZYON:**

**GÖZLEMLER**

**KURUL ONAYI:**

**HARİTALAR, FOTOĞRAFLAR:**






T.C  
KÜLTÜR VE TURİZM BAKANLIĞI  
Kütahya Kültür Varlıklarını  
Koruma Bölge Kurulu Müdürlüğü

KÜTAHYA  
KÜLTÜR VARLIKLARINI KORUMA  
BÖLGE KURULU MÜDÜRLÜĞÜ  
07.04.2016 TARİH VE 3175  
SAYILI KARAR EKİDİR.



  
Alper Serhan DALTEKİN  
Arkeolog

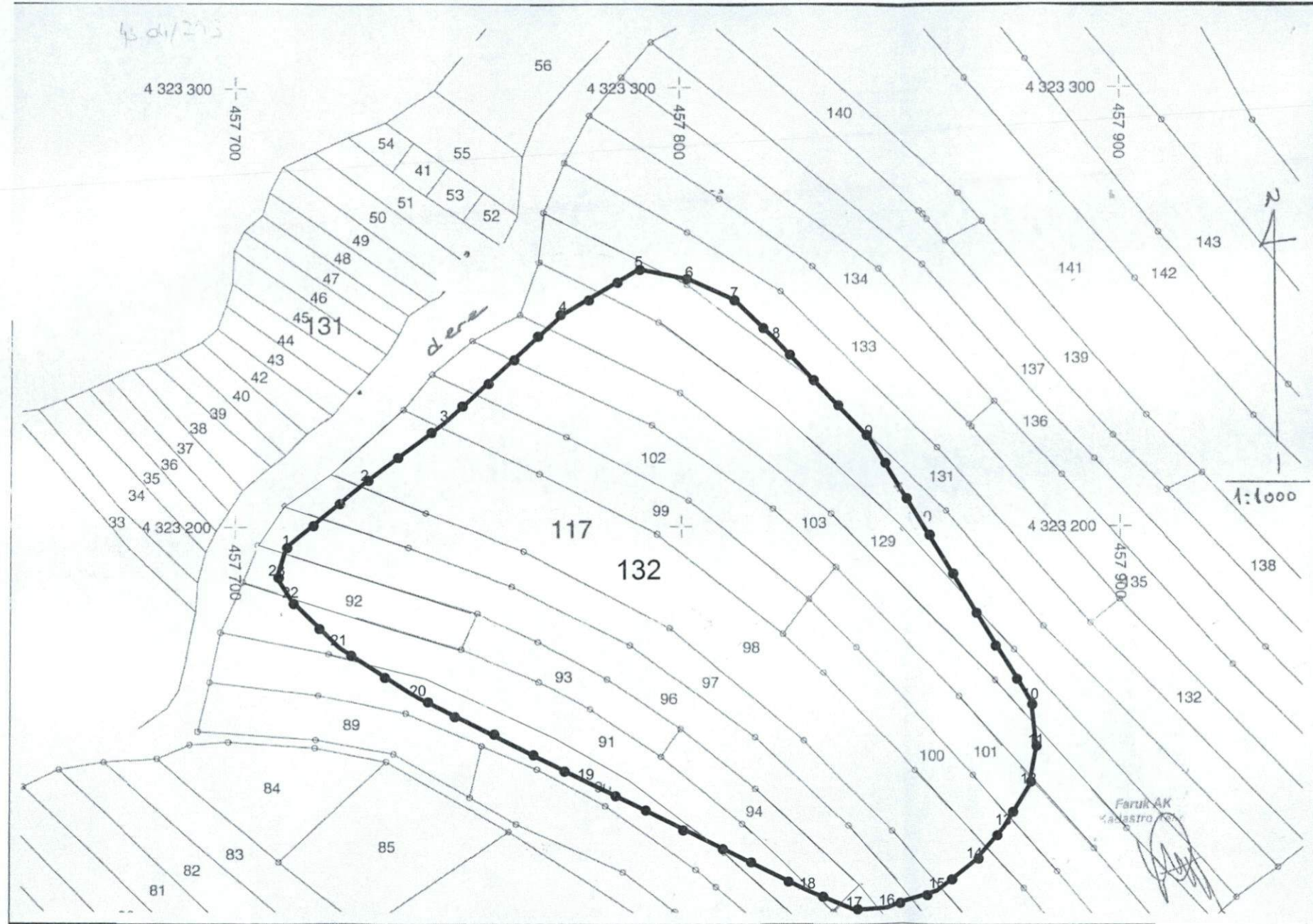
  
Mehmet Ali KARAKAYA  
Müdür V.

KÜTAHYA İLİ, GEDİZ İLÇESİ, KAYACIK KÖYÜ  
KAYACIK ARKEOLOJİK YERLEŞİMİ  
I.DERECE ARKEOLOJİK SİT

—●—●—●—●—●— :I.Derece Arkeolojik Sit

UTM 3 derecelik dilime esas Avrupa 1950 (ED-50)  
datumu koordinat değerleri

Nokta No	Y	X
1	457711.516	4323195.515
2	457729.175	4323210.269
3	457747.114	4323223.861
4	457773.786	4323248.641
5	457790.734	4323258.836
6	457802.178	4323256.442
7	457812.395	4323251.784
8	457821.884	4323242.540
9	457842.754	4323220.246
10	457879.377	4323160.270
11	457880.474	4323149.863
12	457878.741	4323140.990
13	457872.960	4323131.674
14	457866.373	4323124.113
15	457857.790	4323117.195
16	457846.296	4323113.211
17	457838.924	4323112.920
18	457828.410	4323117.300
19	457778.533	4323142.280
20	457741.137	4323161.375
21	457723.369	4323172.908
22	457712.568	4323183.650
23	457709.484	4323188.635



T.C.  
KÜLTÜR VE TURİZM BAKANLIĞI  
Kütahya Kültür Varlıklarını  
Koruma Bölge Kurulu Müdürlüğü

KÜTAHYA  
KÜLTÜR VARLIKLARINI KORUMA  
BÖLGE KURULU MÜDÜRLÜĞÜ  
07/04/2016 TARİH VE 3175  
SAYILI KARAR EKİDİR

Alper Sedir DALTEKİN  
Arkeolog



KÜTAHYA İLİ, GEDİZ İLÇESİ, KAYACIK KÖYÜ  
KAYACIK ARKEOLOJİK YERLEŞİMİ  
I. DERECE ARKEOLOJİK SİT

1/25000

K



Pafta Adı: J24-d3

I. Derece Arkeolojik Sit

UTM 6 derecelik dilime esas Avrupa 1950 (ED-50) UTM 3 derecelik dilime esas Avrupa 1950 (ED-50)

datumu koordinat değerleri

datumu koordinat değerleri

Nokta No	Y	X
1	717381.557	4324354.826
2	717398.722	4324370.157
3	717416.206	4324384.335
4	717442.050	4324409.986
5	717458.655	4324420.736
6	717470.173	4324418.721
7	717480.540	4324414.401
8	717490.331	4324405.474
9	717511.928	4324383.877
10	717550.516	4324325.132
11	717551.956	4324314.765
12	717550.516	4324305.838
13	717545.044	4324296.336
14	717538.709	4324288.560
15	717530.358	4324281.361
16	717519.000	4324277.000
17	717511.640	4324276.466
18	717500.986	4324280.497
19	717450.304	4324303.823
20	717412.292	4324321.676
21	717394.151	4324332.619
22	717383.000	4324343.000
23	717379.752	4324347.881

Nokta No	Y	X
1	457711.516	4323195.515
2	457729.175	4323210.269
3	457747.114	4323223.861
4	457773.786	4323248.641
5	457790.734	4323258.836
6	457802.178	4323256.442
7	457812.395	4323251.784
8	457821.884	4323242.540
9	457842.754	4323220.246
10	457879.377	4323160.270
11	457880.474	4323149.863
12	457878.741	4323140.990
13	457872.960	4323131.674
14	457866.373	4323124.113
15	457857.790	4323117.195
16	457846.296	4323113.211
17	457838.924	4323112.920
18	457828.410	4323117.300
19	457778.533	4323172.280
20	457741.137	4323161.375
21	457723.369	4323172.908
22	457712.588	4323183.650
23	457709.484	4323188.635

T.C.

KÜLTÜR VE TURİZM BAKANLIĞI

Kütahya Kültür Varlıklarını Koruma

Koruma Bölge Kurulu Müdürlüğü

KÜTAHYA

KÜLTÜR VARLIKLARINI KORUMA

BÖLGE KURULU MÜDÜRLÜĞÜ

07/04/2016 TARİH VE 3175

SAYILI KARAR EKİDİR

Mühür V.

Mehmet Akar

Arkeolog

Alper Senem DALTEKİN

Arkeolog

T.C.

KÜLTÜR VE TURİZM BAKANLIĞI

Kütahya Kültür Varlıklarını Koruma

Koruma Bölge Kurulu Müdürlüğü

KÜTAHYA

KÜLTÜR VARLIKLARINI KORUMA

BÖLGE KURULU MÜDÜRLÜĞÜ

07/04/2016 TARİH VE 3175

SAYILI KARAR EKİDİR

Mühür V.

Mehmet Akar

Arkeolog

Alper Senem DALTEKİN

Arkeolog

T.C.

KÜTAHYA KÜLTÜR VARLIKLARINI KORUMA BÖLGE KURULU'NUN 07/04/2016 TARİH VE 3175 SAYILI KARARI İLE TESCİLLENEN I.DERECE ARKEOLOJİK SİT İÇERİSİNDE KALAN PARSELLERİN LİSTESİ

SIRA NO	İLİ	İLÇESİ	KÖYÜ	PAFTA	ADA	PARSEL	PARSELİN ŞERH KONULACAK KISMI
1	Kütahya	Gediz	Kayacık	J24-a3	132	90	Bir Kısım
2	Kütahya	Gediz	Kayacık	J24-a3	132	91	Bir Kısım
3	Kütahya	Gediz	Kayacık	J24-a3	132	92	Büyük Bir Kısım
4	Kütahya	Gediz	Kayacık	J24-a3	132	93	Tamamı
5	Kütahya	Gediz	Kayacık	J24-a3	132	94	Büyük Bir Kısım
6	Kütahya	Gediz	Kayacık	J24-a3	132	95	Bir Kısım
7	Kütahya	Gediz	Kayacık	J24-a3	132	96	Bir Kısım
8	Kütahya	Gediz	Kayacık	J24-a3	132	97	Bir Kısım
9	Kütahya	Gediz	Kayacık	J24-a3	132	98	Bir Kısım
10	Kütahya	Gediz	Kayacık	J24-a3	132	99	Büyük Bir Kısım
11	Kütahya	Gediz	Kayacık	J24-a3	132	100	Bir Kısım
12	Kütahya	Gediz	Kayacık	J24-a3	132	101	Bir Kısım
13	Kütahya	Gediz	Kayacık	J24-a3	132	102	Bir Kısım
14	Kütahya	Gediz	Kayacık	J24-a3	132	103	Bir Kısım
15	Kütahya	Gediz	Kayacık	J24-a3	132	129	Bir Kısım
16	Kütahya	Gediz	Kayacık	J24-a3	132	130	Bir Kısım

T.C.  
KÜLTÜR VE TURİZM BAKANLIĞI  
Kütahya Kültür Varlıklarını  
Koruma Bölge Kurulu Müdürlüğü

KÜTAHYA  
KÜLTÜR VARLIKLARINI KORUMA  
BÖLGE KURULU MÜDÜRLÜĞÜ  
07/04/2016 TARİH VE 3175  
SAYILI KARAR EKİDİR

  
Alper Serhan DALTEKİN  
Arkeolog

  
ASLI GİBİDİR  
Mehmet Ali KARAKAYA  
Müdür V.