



T.C.

KÜLTÜR VE TURİZM BAKANLIĞI
İZMİR 2 NUMARALI KÜLTÜR VARLIKLARINI
KORUMA BÖLGE KURULU
KARAR

TOPLANTI TARİHİ VE NO : 25.03.2016-269

45.13/54

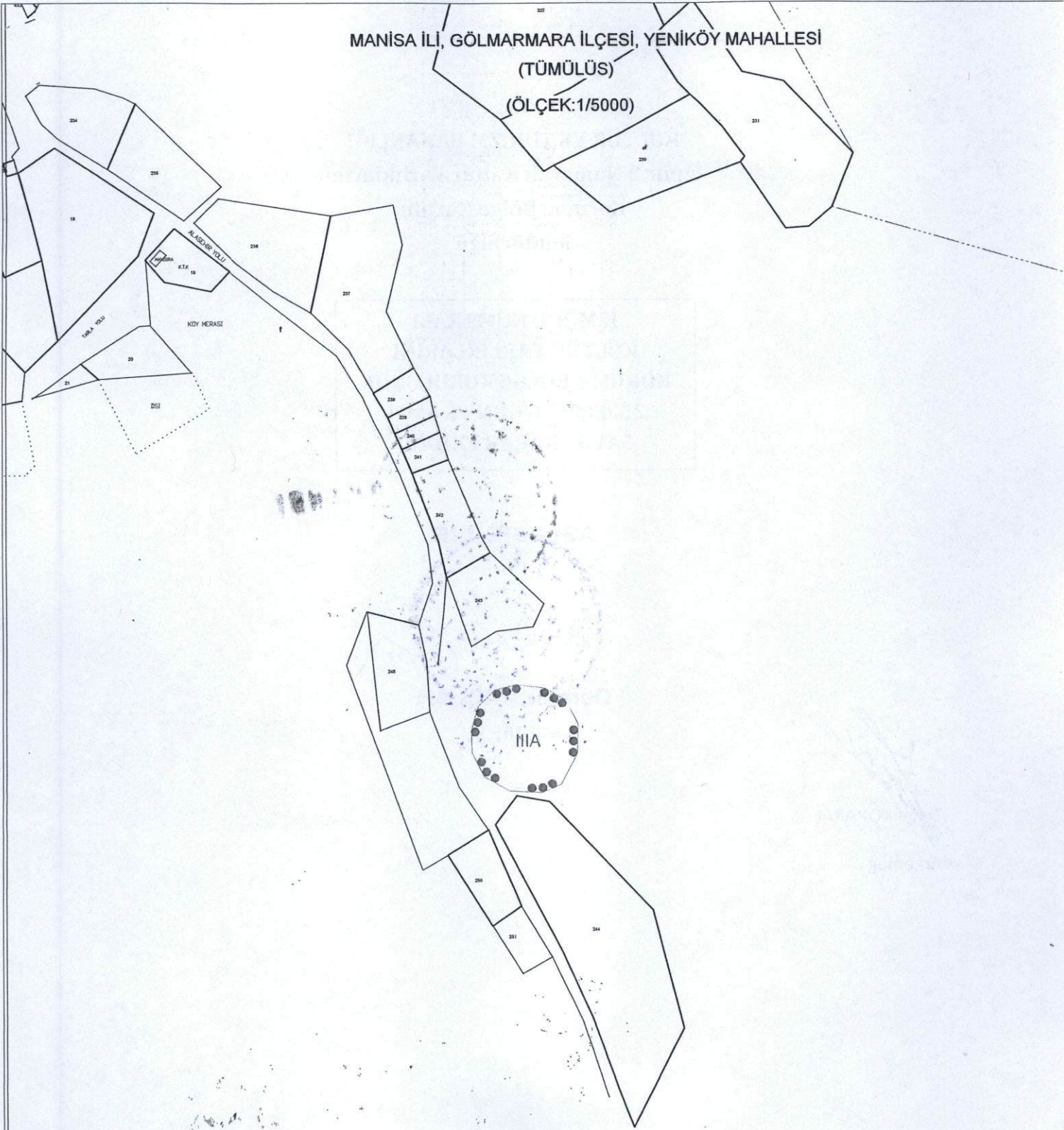
KARAR TARİHİ VE NO : 25.03.2016-6464

Toplantı Yeri
İZMİR

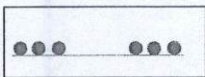
Prof. Dr. Christopher H. ROOSEVELT başkanlığında tespitleri yapılan yerlerden Manisa ili, Göl marmara ilçesi, Kaştepe Mevkiinde bulunan arkeolojik alanın 2863 sayılı Yasa kapsamında tespit ve tescil çalışmalarına başlanması istemini konu alan Manisa Valiliği, İl Kültür ve Turizm Müdürlüğünün 02.07.2009 tarihli ve 2098 sayılı yazısı ve ekleri ve 25.07.2011 tarihli ve 2871 sayılı yazısı ve ekleri; Kurul Müdürlüğü Gelen Evrak Defterine 20.02.2013 tarih ve 1348 sayılı ile kayıtlı uzman raporu; tespiti yapılan alanın 2863 sayılı kanun kapsamında kültür varlığı niteliği taşıdığına ilişkin İzmir 2 Numaralı Kültür Varlıklarını Koruma Bölge Kurulu Müdürlüğünün 15.06.2015 tarihli ve 1781 sayılı yazısı ve eki kurum görüşü haritası, 2863 sayılı Kanunun 7. Maddesi gereği iletilen kurum görüşleri; Kurul Müdürlüğü uzmanlarınca hazırlanan 23.03.2016 tarihli ve 351 sayılı ile kayıtlı rapor okundu, ekleri incelendi, yapılan görüşmeler sonunda;

Manisa ili Göl marmara ilçesi, Yeniköy Mahallesinde bulunan alanının kararımız eki 1/5000 ölçekli paftada işaretlenen şekli ile III (üçüncü) Derece Arkeolojik sit olarak tescil edilmesine, ekli tescil fişinin uygun olduğuna, karar verildi.


MANİSA İLİ, GÖLMARMARA İLÇESİ, YENİKÖY MAHALLESİ
(TÜMÜLÜS)
(ÖLÇEK:1/5000)



III.(ÜÇÜNCÜ) DERECE ARKEOLOJİK SİT ALANI KÖŞE NOKTALARI
ED 50 UTM 6 DERECE ESASINDA KOORDİNE ÖZET ÇİZELGESİ



:III. DERECE ARKEOLOJİK SİT ALANI



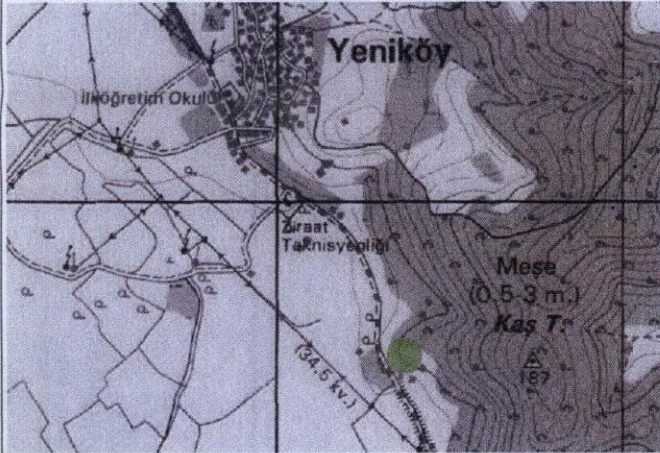
: GENEL SINIR

NOT: GÜNCEL KADASTRAL VERİLER
İLGİLİ KADASTRO MÜDÜRLÜĞÜNDEN
TEMİN EDİLMELİDİR.


Nokta No	Y	X
1	590323.745	4279562.074
2	590330.277	4279584.443
3	590345.520	4279599.289
4	590365.449	4279604.529
5	590391.975	4279601.559
6	590411.375	4279590.672
7	590423.616	4279568.087
8	590423.064	4279540.682
9	590408.112	4279511.784
10	590389.844	4279503.959
11	590359.772	4279505.459
12	590336.216	4279518.524
13	590324.537	4279540.695

AVRUPA KONSEYİ	KÜLTÜREL VARLIKLARI KORUMA ENVANTERİ	K.V.K.E.	S İ T	ENVANTER NO	4 5 . 1 3 / 5 4
TÜRKİYE	KÜLTÜR VARLIKLARI VE MÜZELER GENEL MÜDÜRLÜĞÜ			HARİTA NO	
İLİ : Manisa	İLÇESİ : Gölçarmarna	MAHALLE - KÖY VEYA MEVKİL: Yeniköy Mahallesi Kaştepe Mevkii	KADASTRO PAFTA :	ADA	PARSEL
ADI : Kaştepe Tümülüs (?)					
GENEL TANIM : Gölçarmarna Yeniköy devlet yolunun hemen doğusunda Yeniköy mahallesinin 1500m kadar güneyinde kaştepe olarak adlandırılan tepenin batı yamaçları üzerinde yer almaktadır. Kaştepe üzerinde zeytin ağaçları ve farklı türde ağaçlar bulunmaktadır.					
ŞİMDİKİ TEHLİKELER : Kaçak Kazılar					
ŞİMDİKİ DURUM : Orman Sayılan Alan - Tarla					
SİT POTANSİYELİ : I (III (üçüncü) derece Arkeolojik Sit					
KORUMA DERESESİ					
HAZIRLAYANLAR : .../.../2016 Tolga KOPARAL Arkeolog					
YELİZ CAN Harita Mühendisi					
KONTROL EDEN Osman ARSLAN Müdür V.					
KORUMA KURULU KARARLARI					
REVİZYON KORUMA KURULU ONAYI					
YAYIN DİZİSİ					
GÖZLEMLER : Tepenin batı yamacında doğal topografyanın dışında insan eliyle şekillendirildiği tespit edilen yayvan bir yükselti mevcuttur. Söz konusu yükseltinin batı bölümünde daha derin açıldığı ancak daha sonra kapatıldığı düşünülen bir kaçak kazı çukuru tespit edilmiştir. Tepenin güney yamacında yer alan köy evinin bahçesinde Lidya tipi küvet şeklinde bir lahitin bu alandan çıkarıldığı düşünülebileceği gibi başka bir yerden çıkarılarak sonradan buraya getirilerek atıldığı da söyleyebiliriz. Arazi çalışmalarında konuya ilişkin net bir veri ortaya koyulamamıştır. Ancak halk arasında söz konusu lahitin bu alanda bulunduğu ve buraya sonradan getirildiği ifade edilmektedir. Her ne kadar Söz konusu tümülüs(?) farklı bir buluntuya rastlanmamış olsa da alt kotlarda farklı bir gömümü bulunabileceği; farklı bir gömü yada mezar odası bulunmasa dahi antik dönemde tümülüslerin lokalizasyonunun, Antik kültürel çevreye bilimsel anlamda önemli katkı sağlayabileceği göz önünde bulundurulduğunda alanın tescillenmesi önem arz etmektedir. Alanda yapılacak bilimsel kazılarla Tümülüs yapısı netlik kazanması durumunda sit irdelemesi yapılarak I. (birinci) derece Arkeolojik sit olarak korunması gerekmektedir.					

HARİTALAR



FOTOĞRAFLAR



T.C.
KÜLTÜR VE TURİZM BAKANLIĞI
İzmir 2 Numaralı Kültür Varlıklarını
Koruma Bölge Kurulu
Müdürüğü

İZMİR 2 NUMARALI
KÜLTÜR VARLIKLARINI
KORUMA BÖLGE KURULUNUN
25.03.2016 GÜN VE 6464
SAYILI KARAR EKİDİR.

ASLI GİBİDİR



Osman ARSLAN
Müdür V.




Tolga KOPARAL
Arkeolog