



T.C.

KÜLTÜR VE TURİZM BAKANLIĞI
İZMİR 2 NUMARALI KÜLTÜR VARLIKLARINI
KORUMA BÖLGE KURULU
KARAR

TOPLANTI TARİHİ VE NO : 12.02.2016-261

45.01/339

KARAR TARİHİ VE NO : 12.02.2016-6239

Toplantı Yeri
İZMİR

Manisa ili Akhisar ilçesi Hürriyet Mahallesi mülki hudutlarında bulunan alanın Arkeolojik sit potansiyeli taşıdığına ilişkin Kültür Varlıkları ve Müzeler Genel Müdürlüğünün 12.12.2007 tarihli ve 208636 sayılı yazısı ve ekleri; İzmir 2 Numaralı Kültür Varlıklarını Koruma Bölge Kurulu Müdürlüğünün 06.01.2016 tarihli ve 40 sayılı yazısı ve eki kurum görüşü haritası; 2863 sayılı Kanunun 7. Maddesi gereği iletilen kurum görüşleri; Kurul Müdürlüğü uzmanlarınca hazırlanan 11.02.2016 tarihli ve 166 sayılı ile kayıtlı rapor okundu, ekleri incelendi, yapılan görüşmeler sonunda;

Manisa ili Akhisar ilçesi Hürriyet Mahallesi Mülki hudutlarında bulunan alanın kararımız eki 1/5000 ölçekli kadastral pafta üzerinde işaretlendiği şekli ve "*Akhisar Höyüğü ve Roma Dönemi yerleşmesi*" adı ile I (birinci) Derece Arkeolojik Sit ve III (üçüncü) derece Arkeolojik Sit olarak tescil edilmesine, ekli tescil fişinin uygun olduğuna karar verildi.



T.C.

KÜLTÜR VE TURİZM BAKANLIĞI
İZMİR 2 NUMARALI KÜLTÜR VARLIKLARINI
KORUMA BÖLGE KURULU
KARAR

TOPLANTI TARİHİ VE NO : 12.02.2016-261

45.01/339

KARAR TARİHİ VE NO : 12.02.2016-6240

Toplantı Yeri
İZMİR

Manisa ili Akhisar ilçesi Hürriyet Mahallesi mülki hudutlarında bulunan İzmir 2 Numaralı Kültür Varlıklarını Koruma Bölge Kurulunun 12.02.2016 tarihli ve 6239 Sayılı Kararı ile I. (birinci) Derece Arkeolojik Sit ve III (üçüncü) Derece Arkeolojik Sit olarak sınırları belirlenen "Akhisar Höyüğü ve Roma Dönemi yerleşmesi" nin Geçiş Dönemi Koruma Esasları ve Kullanma Koşullarının belirlenmesi gerektiğine ilişkin Kurul Müdürlüğü uzmanlarınca hazırlanan 11.02.2016 tarihli ve 166 sayı ile kayıtlı rapor okundu, ekleri incelendi, yapılan görüşmeler sonunda;

Manisa ili Akhisar ilçesi Hürriyet Mahallesi mülki hudutlarında bulunan ve İzmir 2 Numaralı Kültür Varlıklarını Koruma Bölge Kurulunun 12.02.2016 tarihli ve 6239 Sayılı Kararı ile I. (birinci) Derece Arkeolojik Sit ve III (üçüncü) Derece Arkeolojik Sit olarak sınırlarının belirlenen alana ilişkin Geçiş Dönemi Koruma Esasları ve Kullanma Koşullarının;

I. (birinci) Derece Arkeolojik Sit Sınırları içerisinde ;

"-Bilimsel amaçlı kazıların dışında hiçbir kazı yapılamaz.

- Resmi ve özel kuruluşlarca zorunlu durumlarda yapılacak altyapı uygulamaları için Müze Müdürlüğü'nün ve varsa Kazı Başkanının görüşüyle talep; Koruma Bölge Kurulunda değerlendirilmeden herhangi bir uygulamaya gidilemez.

-Taş, toprak, kum vb. alınamaz, kireç, taş, tuğla, mermer, kum, maden vb. ocaklar açılmaz, toprak, çürüf, çöp, sanayi atığı ve benzeri malzeme dökülemez.

-Ağaçlandırmaya gidilemez." olarak,

III (üçüncü) Derece Arkeolojik sit sınırlarında

-Üst ölçekli plan kararlarına ve 3194 sayılı imar kanunu mevzuatına aykırı olmamak koşuluyla; alana ilişkin fiziki ve inşai müdahale gerektiren her türlü talep, Koruma Bölge Kurulunda değerlendirilir. Koruma Bölge Kurulunca uygun görülmesi halinde; Kültür ve Tabiat Varlıklarını Koruma Yüksek Kurulu'nun 05.11.1999 tarihli ve 658 sayılı ilke kararı kapsamında Müze Müdürlüğü'nce sondaj kazısı yapılarak sondaj kazısı sonuçları Koruma Bölge Kuruluna iletilir. Sondaj kazıları sonucunda herhangi bir buluntuya rastlanılmaması halinde, uygulama Koruma Bölge Kurulu izni ile gerçekleştirilebilir.

-Taş, toprak, kum vb. alınamaz, kireç, taş, tuğla, mermer, kum, maden vb. ocakları açılmaz, toprak, çürüf, çöp, sanayi atığı ve benzeri malzeme dökülemez." olarak belirlenmesine,

- 648 sayılı KHK ile 5226-3386 sayılı Kanun ile değişik 2863 sayılı Yasanın 17. maddesi gereği hazırlanacak koruma amaçlı imar planının değerlendirilmek üzere Kurulumuza iletilmesine karar verildi.

AVRUPA KONSEYİ KÜLTÜREL VARLIKLARI KORUMA ENVANTERİ		K.V.K.E.		S İ T		ENVANTER NO	
TÜRKİYE		KÜLTÜR VARLIKLARI VE MÜZELER GENEL MÜDÜRLÜĞÜ				4 5 . 0 1 / 3 3 9	
İLİ : Manisa		İLÇESİ : Akhisar		MAHALLE - KÖY VEYA MEVKİL: Hürriyet Mahallesi		KADASTRO PAFTA : ADA PARSEL	
ADI : Akhisar Höyüğü ve Roma Dönemi Yerleşimi							
GENEL TANIM : Akhisar ilçe merkezinin 4 km. güney-güneybatısında, Akhisar-Gölmarmara yolunun 1,5 km. batısında, 150x100 m. boyutlarında, 3 m. yüksekliğinde yayvan bir höyüktür. Höyük ve Antik yerleşim alanının doğusundan bir kurutma kanalı kanal yolu ile ayrılmaktadır. Alanın batısında geçtiğimiz yıllarda tescilli yapılan Karahöyük dağı batı yamaçlarında yer alan nekropol alanı; kuzeyinde Akhisar şehir merkezinde lokalize edilen Thyateira antik kenti yer almaktadır.							
ŞİMDİKİ TEHLİKELER : Tarımsal faaliyetler							
ŞİMDİKİ DURUM : Tarla							
SİT POTANSİYELİ : I (birinci) Derece Arkeolojik sit							
KORUMA DERECESESİ							
HAZIRLAYANLAR : .../.../2016 Tolga KOPARAL Arkeolog Berrin KAYA Kültür Turizm Uzmanı Şehir Plancısı							
KONTROL EDEN : Osman ARSLAN Müdür V. KORUMA KURULU KARARLARI							
REVİZYON : KORUMA KURULU ONAYI							
ŞİMDİKİ KORUMA : Yok.							
ÖNERİLEN KORUMA : İlgili yerel yönetim ve güvenlik birimince alanın sık sık kontrolünün yapılması ve yerel halkın konuya ilişkin bilgilendirilmesi korumaya ilişkin ivedilikle alınması gereken önlemlerdir.							
YAYIN DİZİSİ : D.H.French, "Orehistoric Sites from Western Anatolia II The Balhkesir and Akhisar/Manisa Areas Anatolian Studies 19 (1969) 41-98 E.AKDENİZ "2007 yılında Manisa ili ve ilçelerinde yürütülen Prehistorik - Protohistorik Yüzev Araştırmaları " 26. Kazı Sonuçları Toplantısı 2.cilt Ankara 2009 sf. 255-266							
GÖZLEMLER : Son Neolitik Dönem, Son Kalkolitik Çağ, İlk Tunç Çağı, Orta Tunç Çağı ve Son Tunç Çağı buluntuları içermektedir. Höyüğün güney bölümleri gerek tarımsal faaliyetler gerekse üzerine kurulan Roma dönemi yerleşimi nedeniyle tahrip olmuş ve yükseltisini büyük ölçüde kaybetmiştir. Özellikle tarla olarak kullanılan bölümlerinde sürülen alanlarda çok sayıda Roma Dönemine tarihlediğimiz mimari bloklar açığa çıkarılmıştır. Özellikle gri damarlı ince grenli mermer mimari parçalar bu alanda yer alabilecek anıtsal bir yapıya işaret etmektedir. Dönem malzemesi olarak ele geçen kalıp yapı kase Geç Helenistik - erken roma dönemini işaret eder. Alanda ele geçen en erken buluntu örneği Yuvarlatılmış ağız kenarlı geniş gövdeli çömlek parçası el yapımı içi ve dışı siyahimsi-kahverengi renkte astarıdır. Son Neolitik Çağ, Benzer parçalar French tarafından Moralılar höyüğünde, Bağbaşı, Aşağı Bağbaşı ve Boztepe'de ele geçmiştir. Alan bu haliyle Son Neolitik dönemden Roma dönemi sonlarına değin yerleşim görmüş uzun süreli bir yerleşim sahası olarak önem kazanmaktadır.							


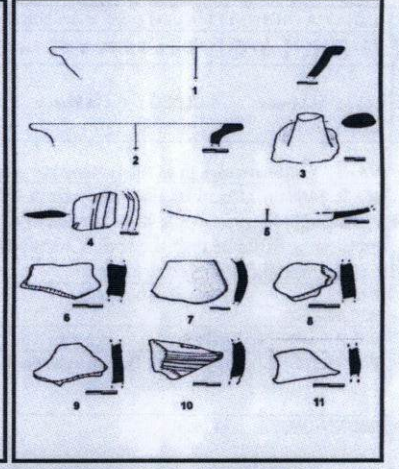
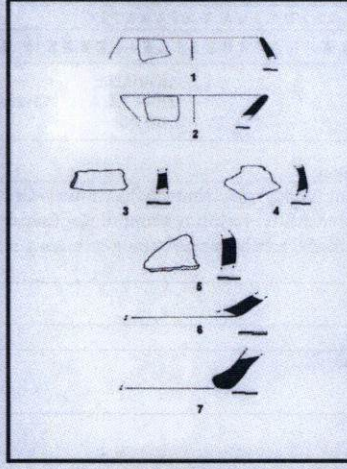
HARİTALAR

FOTOĞRAFLAR



AKHİSAR HÖYÜK

(Prof. Dr. Engin AKDENİZ Arşivinden)



T.C.
KÜLTÜR VE TURİZM BAKANLIĞI
İzmir 2 Numaralı Kültür Varlıklarını
Koruma Bölge Kurulu
Müdürlüğü

İzmir 2 Numaralı Kültür Varlıklarını Koruma Bölge Kurulunun
12.02.2016 tarihli ve 6239 sayılı karar ekidir.

Tolga KOPARAL
Arkeolog

ASLI GİBİDİR

Oğman ARSLAN
Müdür V.