



T.C.

KÜLTÜR VE TURİZM BAKANLIĞI
İZMİR 2 NUMARALI KÜLTÜR VARLIKLARINI
KORUMA BÖLGE KURULU
KARAR

TOPLANTI TARİHİ VE NO : 12.02.2016-261

45.01/341

KARAR TARİHİ VE NO : 12.02.2016-6241

Toplantı Yeri
İZMİR

Manisa ili Akhisar ilçesi Karasonya Mahallesi mülki hudutlarında bulunan alanın Arkeolojik sit potansiyeli taşıdığına ilişkin Kültür Varlıkları ve Müzeler Genel Müdürlüğünün 12.12.2007 tarihli ve 208636 sayılı yazısı ve ekleri; İzmir 2 Numaralı Kültür Varlıklarını Koruma Bölge Kurulu Müdürlüğünün 06.01.2016 tarihli ve 42sayılı yazısı ve eki kurum görüşü haritası; 2863 sayılı Kanunun 7. Maddesi gereği iletilen kurum görüşleri; Kurul Müdürlüğü uzmanlarınca hazırlanan 11.02.2016 tarihli ve 167 sayılı ile kayıtlı rapor okundu, ekleri incelendi, yapılan görüşmeler sonunda;

Manisa ili Akhisar ilçesi Karasonya Mahallesi Mülki Hudutlarında bulunan alanın kararımız eki 1/5000 ölçekli kadastral pafta üzerinde işaretlendiği şekli ve "Karasonya (Çamönü) Höyüğü" adı ile I (birinci) Derece Arkeolojik Sit ve III (üçüncü) derece Arkeolojik Sit olarak tescil edilmesine, ekli tescil fişinin uygun olduğuna karar verildi.



T.C.

KÜLTÜR VE TURİZM BAKANLIĞI
İZMİR 2 NUMARALI KÜLTÜR VARLIKLARINI
KORUMA BÖLGE KURULU
KARAR

TOPLANTI TARİHİ VE NO : 12.02.2016-261

45.01/341

KARAR TARİHİ VE NO : 12.02.2016-6242

Toplantı Yeri
İZMİR

Manisa ili Akhisar ilçesi Karasonya Mahallesi mülki hudutlarında bulunan İzmir 2 Numaralı Kültür Varlıklarını Koruma Bölge Kurulunun 12.02.2016 tarihli ve 6241 Sayılı Kararı ile I. (birinci) Derece Arkeolojik Sit ve III (üçüncü) Derece Arkeolojik Sit olarak sınırları belirlenen "Karasonya Höyüğü" nün Geçiş Dönemi Koruma Esasları ve Kullanma Koşullarının belirlenmesi gerektiğine ilişkin Kurul Müdürlüğü uzmanlarınca hazırlanan 11.02.2016 tarihli ve 167 sayı ile kayıtlı rapor okundu, ekleri incelendi, yapılan görüşmeler sonunda;

Manisa ili Akhisar ilçesi Karasonya Mahallesi mülki hudutlarında bulunan ve İzmir 2 Numaralı Kültür Varlıklarını Koruma Bölge Kurulunun 12.02.2016 tarihli ve 6241 Sayılı Kararı ile I. (birinci) Derece Arkeolojik Sit ve III (üçüncü) Derece Arkeolojik Sit olarak sınırlarının belirlenen alanın Geçiş Dönemi Koruma Esasları ve Kullanma Koşullarının:

I. (birinci) Derece Arkeolojik Sit Sınırları içerisinde ;

"-Bilimsel amaçlı kazıların dışında hiçbir kazı yapılamaz.

- Resmi ve özel kuruluşlarca zorunlu durumlarda yapılacak altyapı uygulamaları için Müze Müdürlüğü'nün ve varsa Kazı Başkanının görüşüyle talep; Koruma Bölge Kurulunda değerlendirilmeden herhangi bir uygulamaya gidilemez.

-Taş, toprak, kum vb. alınamaz, kireç, taş, tuğla, mermer, kum, maden vb. ocaklar açılmaz, toprak, çürük, çöp, sanayi atığı ve benzeri malzeme dökülemez.

-Ağaçlandırmaya gidilemez." olarak,

III (üçüncü) Derece Arkeolojik sit sınırlarında

-Üst ölçekli plan kararlarına ve 3194 sayılı imar kanunu mevzuatına aykırı olmamak koşuluyla; alana ilişkin fiziki ve inşai müdahale gerektiren her türlü talep, Koruma Bölge Kurulunda değerlendirilir. Koruma Bölge Kurulunca uygun görülmesi halinde; Kültür ve Tabiat Varlıklarını Koruma Yüksek Kurulu'nun 05.11.1999 tarihli ve 658 sayılı ilke kararı kapsamında Müze Müdürlüğü'nce sondaj kazısı yapılarak sondaj kazısı sonuçları Koruma Bölge Kuruluna iletilir. Sondaj kazıları sonucunda herhangi bir buluntuya rastlanılmaması halinde, uygulama Koruma Bölge Kurulu izni ile gerçekleştirilebilir.


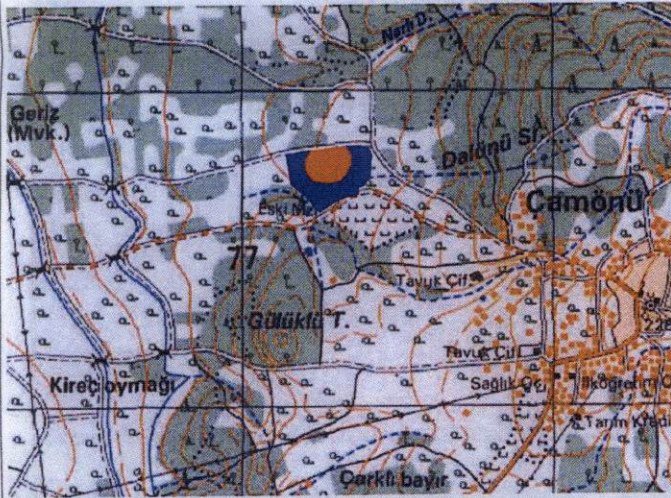
-Taş, toprak, kum vb. alınamaz, kireç, taş, tuğla, mermer, kum, maden vb. ocakları açılmaz, toprak, çürük, çöp, sanayi atığı ve benzeri malzeme dökülemez." olarak belirlenmesine,

- 648 sayılı KHK ile 5226-3386 sayılı Kanun ile değişik 2863 sayılı Yasanın 17. maddesi gereği hazırlanacak koruma amaçlı imar planının değerlendirilmek üzere Kurulumuza iletilmesine karar verildi.



AVRUPA KONSEYİ	KÜLTÜREL VARLIKLARI KORUMA ENVANTERİ	K.V.K.E.	S İ T			ENVANTER NO	4 5 . 0 1 / 3 4 1	
TÜRKİYE	KÜLTÜR VARLIKLARI VE MÜZELER GENEL MÜDÜRLÜĞÜ					HARİTA NO		
İL : Manisa	İLÇESİ : Akhisar	MAHALLE - KÖY VEYA MEVKİL:	Karasonya (Çamönü) Mahallesi	KADASTRO PAFTA :	ADA	PARSEL		
ADI : Karasonya (Çamönü) Höyüğü								
GENEL TANIM : Akhisar'ın 8 km kuzeydoğusundaki Çamönü (Karasonya) Köyü'nün 1,7 km. batı-kuzeybatısında, Vakıf Çeşmesi veya Harmanyeri adıyla adlandırılan mevkide yer almaktadır. kuzeyinden Narlı dere Güneyinde Güllüklü tepe mevkii yer almaktadır. Höyüğün doğu bölümleri kademeli olarak yükselen dağlık arazi batı bölümü ise geniş ovaya bakmaktadır.								
ŞİMDİKİ TEHLİKELER : Tarımsal faaliyetler								
ŞİMDİKİ DURUM : Tarla								
SİT POTANSİYEL : I (birinci) Derece Arkeolojik sit								
KORUMA DERESESİ								
ŞİMDİKİ KORUMA : Yok.								
HAZIRLAYANLAR : Tolga KOPARAL Arkeolog Berrin KAYA Kültür Turizm Uzmanı Şehir Plancısı								
ÖNERİLEN KORUMA : İlgili yerel yönetim ve güvenlik birimince alanın sık sık kontrolünün yapılması ve yerel halkın konuya ilişkin bilgilendirilmesi korumaya ilişkin ivedilikle alınması gereken önlemlerdir.								
KONTROL EDEN : Osman ARSLAN Müdür V.								
YAYIN DİZİSİ : (R.DİNÇ " Kulaksızlar Mermer İdol Atölyesi ve Çevre Araştırmaları " XIV: Araştırma Sonuçları Toplantısı Ankara 1991, sf. 255-282 E.AKDENİZ "2007 yılında Manisa ili ve ilçelerinde yürütülen Prehistorik - Protohistorik Yüzeysel Araştırmaları " 26. Kazı Sonuçları Toplantısı 2.cilt Ankara 2009 sf. 255-266								
KORUMA KURULU KARARLARI								
GÖZLEMLER : 200x250 m. boyutlarında ve iki farklı alanda 6-7 m. yüksekliğindedir. Tarımsal amaçlı teraslamalar ile höyüğün batı bölümünün kısmen tahrip olduğu gözlemlenmektedir. Yerleşimin oldukça geniş bir alana yayılmıştır. Höyük üzerinde arazi sahibi tarafından bir sera ve sulama yapmak için bir su toplama havuzu inşa edilmiştir. Karasonya, Geç dönem buluntuları açısından da önemli bir merkezdir. Seramik parçalar dışında bu höyükte bulunan bir ağırşak üzerindeki 'Per Bastidages' yazısı Frig kültürel yayılımı açısından önem arz ettiği Rafet Dinç tarafından vurgulanmaktadır. Höyük yüzeyinden en eski Kumtepe I b tipi çanak çömlek parçaları toplanmıştır. Bunlar genellikle; kırmızının tonlarında yüzey rengine sahip; açkılı ya da İp delik kulplu çanaklar; biçimlerde örneklerdir. Höyük İTÇ ve Arkaik Dönem için de çok önemli bulgular vermiştir								
REVİZYON : KORUMA KURULU ONAYI								

HARİTALAR

FOTOĞRAFLAR



(Prof. Dr. Engin AKDENİZ Arşivinden)



T.C.
KÜLTÜR VE TURİZM BAKANLIĞI
İzmir İl Nolu Kültür Varlıklarını
Koruma Bölge Kurulu
Müdürlüğü

İZMİR II NUMARALI
KÜLTÜR VARLIKLARINI
KORUMA BÖLGE KURULUNUN
12.02.2016 GÜN VE 624L
SAYILI KARAR EKİDİR

T.C.
KÜLTÜR VE TURİZM BAKANLIĞI
Osman ARSLAN
Müdür V.

Tolga KOPARAL
Arkeolog