




T.C.
KÜLTÜR ve TURİZM BAKANLIĞI
KÜTAHYA KÜLTÜR VARLIKLARINI KORUMA BÖLGE KURULU
KARAR

Toplantı Tarihi ve No : 11.05.2016-149
Karar Tarihi ve No : 11.05.2016-3254

64.04/92
Toplantı Yeri
KÜTAHYA

Uşak İli, Sivaslı İlçesi, Kökez Köyü, Kökez Erenler Arkeolojik Yerleşiminin 2863 sayılı kanunun 7. Maddesi kapsamında I.(birinci) derece arkeolojik sit olarak tescil edilmesi istemine ilişkin; Uşak Valiliği İl Kültür ve Turizm Müdürlüğü'nün 20.05.2015 tarih ve 49969645.168.01/1442 sayılı yazısı ve ekleri, faaliyetlerinin etkilendiği kurumlardan kurum görüşlerinin bildirilmesinin istendiği, Kütahya Kültür Varlıklarını Koruma Bölge Kurulu Müdürlüğü'nün 15.09.2015 tarih ve 38092246-165.02-64.04/92-1728 sayılı yazısı ve eki, istenen kurum görüşlerinin iletildiği Orman ve Su İşleri Bakanlığı, Doğa Koruma ve Milli Parklar Genel Müdürlüğü'nün 06.10.2015 tarih ve 18031414-045-203476 sayılı yazısı, Orman ve Su İşleri Bakanlığı Devlet Su İşleri Genel Müdürlüğü 2. Bölge Müdürlüğü'nün 08.10.2015 tarih ve 51091705-611.99-657151 sayılı yazısı, İller Bankası Anonim Şirketi, Mekansal Planlama Dairesi 07.10.2015 tarih ve 44812147.202.99-24306 sayılı yazısı, Karayolları Genel Müdürlüğü, 2. Bölge Müdürlüğü'nün 13.10.2015 tarih ve 86141515-755.01/199033 sayılı yazısı, Kültür ve Turizm Bakanlığı Yatırım İşletmeler Genel Müdürlüğü'nün 13.10.2015 tarih ve 19177542-309.99[640520001]-191854 sayılı yazısı, Uşak Valiliği Çevre ve Şehircilik İl Müdürlüğü'nün 23.10.2015 tarih ve 52720483-250-E.5123 sayılı yazısı, Enerji ve Tabii Kaynaklar Bakanlığı Maden İşleri Genel Müdürlüğü'nün 23.10.2015 tarih ve 20913469-101.29.02-E.60150 sayılı yazısı ve ekleri, Uşak İl Özel İdaresi, İmar ve Kentsel İyileştirme Müdürlüğü'nün 20.11.2015 tarih ve 26163249-750-Otomatik15747 sayılı yazısı, Kütahya Kültür Varlıklarını Koruma Bölge Kurulu Müdürlüğü'nün 11.01.2016 tarih ve 38092246.165.02-64.04/92-52 sayılı yazısı, Uşak Valiliği Kadastro Müdürlüğü'nün 23.03.2016 tarih ve 62903469-170.03.01/E.679246, 19.04.2015 tarih ve 62903469-170.03.01/E.913756 yazıları ile Kütahya Kültür Varlıklarını Koruma Bölge Kurulu Müdürlüğü uzmanlarınca hazırlanan Müdürlük evrakına 10.05.2016 tarih ve 2580 sayı ile kayıtlı rapor okundu, ekleri ve işlem dosyası incelendi, yapılan görüşmeler sonucunda;

Uşak İli, Sivaslı İlçesi, Kökez Köyü, Kökez Erenler Arkeolojik Yerleşiminin I. (Birinci) derece arkeolojik sit olarak tescil edilmesi istemine ilişkin; Uşak Müze Müdürlüğü uzmanlarınca hazırlanan 15.05.2015 tarihli rapor ve eki belgeler doğrultusunda sınırları kararımız eki 1/25000 ölçekli haritada gösterildiği şekliyle belirlenen Kökez Erenler Arkeolojik Yerleşiminin I. (Birinci) derece arkeolojik sit olarak tescil edilmesine; alana ilişkin hazırlanan kararımız eki sit sınırlarını gösteren 1/25000 ölçekli harita, kadastral harita, tescil fişi ve parsellere şerh listesinin onaylanmasına; I. (Birinci) derece arkeolojik sit sınırları içinde Kültür ve Tabiat Varlıklarını Koruma Yüksek Kurulu'nun 08.11.1999 tarih ve 658 sayılı ilke kararının geçerli olduğuna, karar verildi.

AVRUPA KONSEYİ	DOĞAL ve KÜLTÜREL VARLIKLARI KORUMA ENVANTERİ D.K.V.K.E	SİT	ENVANTER NO:
TÜRKİYE	KÜLTÜR VARLIKLARI VE MÜZELER GENEL MÜDÜRLÜĞÜ		HARİTA NO:
İLİ: UŞAK	İLÇESİ: SİVASLI	MAHALLE,KÖY VEYA MEVKİİ: KÖKEZ KÖYÜ	KADASTRO: PAFTA: ADA: PARSEL:
ADI: KÖKEZ ERENLER NEKROPOLÜ			
<p>GENEL TANIMI: Yapılan yüzey araştırmaları raporunda Kökez Köyü Erenler mevkiinden bahsedilmiş olup söz konusu alanda gerekli incelemeler gerçekleştirilmiştir. Bahse konu alan Kökez Köyünün yaklaşık 3 km güney doğusunda Erenler olarak adlandırılan mevkii de yer alır. Yaklaşık 4m. yüksekliğinde kuzey-güney yönlü küçük bir tepe görünümlü nekropol alanın hemen kuzey bitişiğinde erenler mevkiine giden toprak tarla yolu yer alır. Nekropol alanı üzerinde koyu renkli kaba geç ortaçağ malzemeleri ile gri hamurlu demir çağ seramikleri göze çarpmaktadır. Ayrıca alan üzerinde daha önceki yıllarda kazıldığı tespit edilen, çok derin olmayan ve herhangi bir tehlike arz etmeyen kaçak kazı çukurları yer almaktadır. Yuvarlak formlu küçük bir tepe görünümlü nekropol alanının çevresinde kurumuş küçük dere yatakları bulunmaktadır.</p>			
ŞİMDİKİ TEHLİKELER: Kaçak kazı ve tarımsal tahribata açıktırlar.		KORUMA DERECESİ: 1. Derece Arkeolojik Sit	
ŞİMDİKİ DURUM: Mera arazisi olarak kullanılmaktadır.		HAZIRLAYANLAR: 15.05.2015 İlhan ÇAVUŞ Arkeolog Sultan İNCE Müze Araştırmacısı	
SİT POTANSİYELİ: Mevcut (1.Derece Arkeolojik Sit)		KONTROL EDEN: Sadık DOĞAN Müze Müdür V. 15.05.2015	
ŞİMDİKİ KORUMA: Korumasız		KURUL KARARLARI NO: / / 2015	
ÖNERİLEN KORUMA: Jandarma ve Kökez Köyü Muhtarlığı			
YAYIN DİZİSİ:		REVİZYON:	
GÖZLEMLER:		KURUL KARARI:	
HARİTALAR,FOTOĞRAFLAR:			
			
			

UŞAK İLİ SİVASLI İLÇESİ KÖKEZ KÖYÜ ERENLER NEKROPOLÜ
FOTOĞRAF LEVHASI



T.C
KÜLTÜR VE TURİZM BAKANLIĞI
Kütahya Kültür Varlıklarını
Koruma Bölge Kurulu Müdürlüğü

KÜTAHYA
KÜLTÜR VARLIKLARINI KORUMA
BÖLGE KURULU MÜDÜRLÜĞÜ
11/05/2016 TARİH VE **3254**
SAYILI KARAR EKİDİR.



Onurcan BERK
İnşaat Mühendisi

Mehmet Ali KARAKAYA
Müdür V.

KÜTAHYA KÜLTÜR VARLIKLARINI KORUMA BÖLGE KURULU'NUN 11/05/2016 TARİH VE 3254 SAYILI KARARI İLE TESCİLLENEN I.DERECE ARKEOLOJİK SİT İÇERİSİNDE KALAN PARSELLERİN LİSTESİ

SIRA NO	İLİ	İLÇESİ	KÖYÜ	PAFTA	ADA	PARSEL	PARSELİN ŞERH KONULACAK KISMI
1	Uşak	Sivası	Kökez	L23-A1	-	1914	Bir Kısmı

T.C.
KÜLTÜR VE TURİZM BAKANLIĞI
Kütahya Kültür Varlıklarını
Koruma Bölge Kurulu Müdürlüğü

KÜTAHYA
KÜLTÜR VARLIKLARINI KORUMA
BÖLGE KURULU MÜDÜRLÜĞÜ
11.05.2016 TARİH VE 3254
SAYILI KARAR EKİDİR

Onurcan BERK
İnceleme Müh.



