



T.C.

**KÜLTÜR VE TURİZM BAKANLIĞI  
ÇANAKKALE KÜLTÜR VARLIKLARINI  
KORUMA BÖLGE KURULU  
K A R A R**

**Toplantı Tarihi ve No : 14.03.2016 / 140**

**Karar Tarihi ve No : 14.03.2016 / 2823**

**17.03.893**

**Toplantı Yeri**

**Lapseki/ÇANAKKALE**

Çanakkale İli, Lapseki İlçesi, Güreci Köyünde yer alan, Çanakkale Valiliği Çevre ve Şehircilik İl Müdürlüğü Çed ve Çevre İzinlerinden Sorumlu Şube Müdürlüğünün 23.12.2015 tarih ve E.9938 sayılı yazısı ve eklerinde belirtilen alanda yapılması planlanan “ Sporcu Kamp Eğitim Merkezi ” proje sahası içinde yer alan arkeolojik buluntuların 2863 sayılı Yasanın 6. Ve 7. Maddelerinde belirtilen özellikleri taşıdığı anlaşıldığından tespit tescil işlemlerinin başlatılarak kurulumuza iletilmesine; Sporcu Kamp Eğitim Merkezi proje sahasına ilişkin görüşümüzün ise söz konusu alandaki tespit tescil çalışmalarının tamamlanmasından sonra oluşturulabileceğine karar verilen, söz konusu alana dair istenilen görüşlerin belirtildiği 11.03.2016 tarihli uzman raporu okundu, ilgili dosyası ve ekleri incelendi, yapılan görüşmeler sonunda,

Çanakkale İli, Lapseki İlçesi, Güreci Köyü Mevkii, H-17b2 paftada karar ekimiz 1/2000 ölçekli haritada sınırları ve koordinatları belirtilen alanın 2863 sayılı yasanın 6. Ve 7. Maddelerinde belirtilen özellikleri taşıdığı anlaşıldığından alanın 3. Derece Arkeolojik Sit Alanı olarak tescil edilmesinin ve hazırlanan tescil fişinin uygun olduğuna karar verildi.

**BAŞKAN**

**Ahmet Coşkun ÖZGÜNEL**

(imza)

**BAŞKAN YRD.**

**Ali Osman UYSAL**

(imza)

**ÜYE**

**Turan BARLAS**

(imza)

**ÜYE**

**Ali Emrah ÜNLÜ**

(imza)

**ÜYE**

**Fatih ELCİL**

(imza)

**ÜYE**

**Hasan Ömer KORMAN**

(imza)

**ÜYE**

**Halil İbrahim KAHRAMAN**

(imza)

**ÜYE**

**Müze Müdürlüğü**

**Sevim TUNÇDEMİR**

(İmza)

**ÜYE**

**İl Temsilcisi**

**Sevil YÜKSEL**

(İmza)

**ASLI GİBİDİR**  
**E.Çağman ESİRGEMEZ**  
**Müdür V.**





T.C.

**KÜLTÜR VE TURİZM BAKANLIĞI  
ÇANAKKALE KÜLTÜR VARLIKLARINI  
KORUMA BÖLGE KURULU  
K A R A R**

**Toplantı Tarihi ve No : 16.05.2016 / 145  
Karar Tarihi ve No : 16.05.2016 / 3007**

**17.10.426  
Toplantı Yeri  
Bozcaada/ÇANAKKALE**

Çanakkale İli, Lapseki İlçesi, Güreci Köyünde yer alan, Çanakkale Valiliği Çevre ve Şehircilik İl Müdürlüğü Çed ve Çevre İzinlerinden Sorumlu Şube Müdürlüğünün 23.12.2015 tarih ve E.9938 sayılı yazısı ve eklerinde belirtilen alanda yapılması planlanan “ Sporcu Kamp Eğitim Merkezi ” proje sahası içinde yer alan arkeolojik buluntuların 2863 sayılı Yasanın 6. Ve 7. Maddelerinde belirtilen özellikleri taşıdığı anlaşıldığından tespit tescil işlemlerinin başlatılarak kurulumuza iletilmesine; Sporcu Kamp Eğitim Merkezi proje sahasına ilişkin görüşümüzün ise söz konusu alandaki tespit tescil çalışmalarının tamamlanmasından sonra oluşturulabileceğine karar verilen, 14.03.2016 tarih ve 2823 sayılı karar ile 1/2000 ölçekli haritada sınırları ve koordinatları belirtilen alanın 2863 sayılı yasanın 6. Ve 7. Maddelerinde belirtilen özelliği taşıdığı anlaşıldığından alanın 3. Derece Arkeolojik Sit Alanı olarak tescil edilmesinin ve hazırlanan tescil fişinin uygun olduğuna karar verilen, Ç.K.V.K.B.K.’ nın 14.03.2016 tarih ve 2825 sayılı kararının dağıtım sırasında karar numarası ve dosya numarasının Müdürlüğümüzce sehven hatalı yazılmasına ilişkin 02.05.2016 tarihli uzman raporu okundu, ilgili dosyası ve ekleri incelendi, yapılan görüşmeler sonunda,

Çanakkale İli, Lapseki İlçesi, Güreci Köyü Mevkii, H-17b2 pafta, 109 Ada özel mülkiyete kayıtlı 116-117 parseller ve bir kısmı Orman arazisinde kalan parsellere ilişkin Kurulumuzun 14.03.2016 tarih ve 2825 sayılı kararın dağıtımında sehven yazılan “Karar No:2823 Dosyan No:17.03.893” ibarelerinin “Karar No:2825 Dosya No:17.10.426” olarak düzeltilmesine karar verildi.

**BAŞKAN  
Ahmet Coşkun ÖZGÜNEL  
(imza)**

**BAŞKAN YRD.  
Ali Osman UYSAL  
(imza)**

**ÜYE  
Turan BARLAS  
(imza)**

**ÜYE  
Ali Emrah ÜNLÜ  
(imza)**

**ÜYE  
Fatih ELCİL  
(imza)**

**ÜYE  
Hasan Ömer KORMAN  
(imza)**

**ÜYE  
Halil İbrahim KAHRAMAN  
(imza)**

**ÜYE  
Müze Müdürlüğü  
Sevim TUNÇDEMİR  
(İmza)**

**ÜYE  
İl Temsilcisi  
Sevil YÜKSEL  
(İmza)**

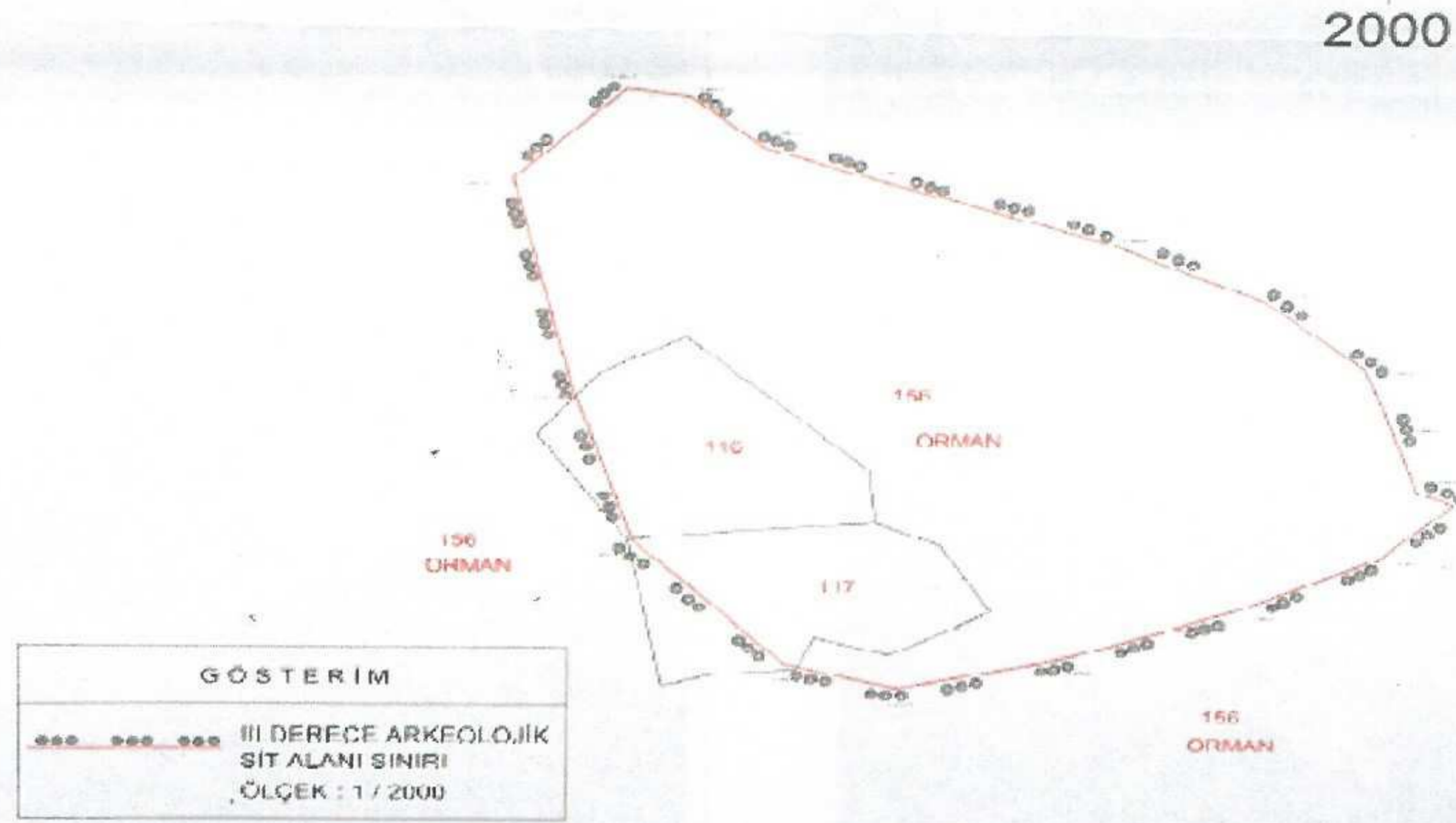
**ASLI GİBİDİR  
E. Çağman ESİRGEMEZ**





AVRUPA KONSEYİ	DOĞAL VE KÜLTÜREL VARLIKLARI KORUMA ENVANTERİ	D.K.V.K.E.	S İ T			ENVANTER NO	
T Ü R K İ Y E	KÜLTÜR VARLIKLARI VE MÜZELER GENEL MÜDÜRLÜĞÜ					HARİTA NO	
İLİ : ÇANAKKALE	İLÇESİ: LAPSEKİ	MAHALLE - KÖY VEYA MEVKİİ : GÜRECİ KÖYÜ			PAFTA :	ADA	PARSEL
ADI :					H17-b2	109	116-117-156
<b>GENEL TANIM :</b> Çanakkale İli, Lapseki İlçesi, Güreci Köyü, Çanakkale Lapseki otoyolunun kenarında kalan tepede belirli bir alanla sınırlı olmak üzere bol miktarda seramik çürüfuna, kiremit ve seramik parçalarına rastlanılmıştır. Alanın batı sınırının yakınında Üstünlü Mevkiinde 1.derece arkeolojik sit alanı olarak tescil edilen antik dönem yerleşiminin bulunduğu ve buluntuların bu alanla bağlantılı olabileceği düşünülmektedir. Buluntular içerisinde seramik çürüflerinin oldukça yoğun olmasından dolayı söz konusu alanın olası bir seramik atölyesi olabileceği düşünülmektedir.							
<b>ŞİMDİKİ TEHLİKELER :</b>							
<b>ŞİMDİKİ DURUM :</b> Ormanlık Alan.				<b>KORUMA DERECESESİ:</b> 3 .Derece Arkeolojik Sit			
<b>SİT POTANSİYELİ :</b> 3. Derece Arkeolojik Sit Alanı				<b>HAZIRLAYANLAR</b> Hakan BAŞYEĞİT :Arkeolog Ali GÜÇLÜ :Arkeolog			
<b>ŞİMDİKİ KORUMA :</b> Yok.				<b>KONTROL EDEN:</b> E. Çağrı ESİRGEMEZ			
<b>ÖNERİLEN KORUMA :</b> Koruma Yüksek Kurulunun 658 sayılı ilke kararı uyarınca 3. Derece Arkeolojik Sit Alanları koruma ve kullanma koşullarına uyulması önerilmektedir.				<b>KORUMA KURULU KARARLARI</b>			
<b>YAYIN DİZİSİ :</b>				<b>KORUMA KURULU ONAYI</b>			
<b>GÖZLEMLER :</b>							

**Harita ve Fotoğraflar:**



Çanakkale KVKBK'nun...14.03.2016  
Gün ve...2925... Sayılı karar  
ekidir.

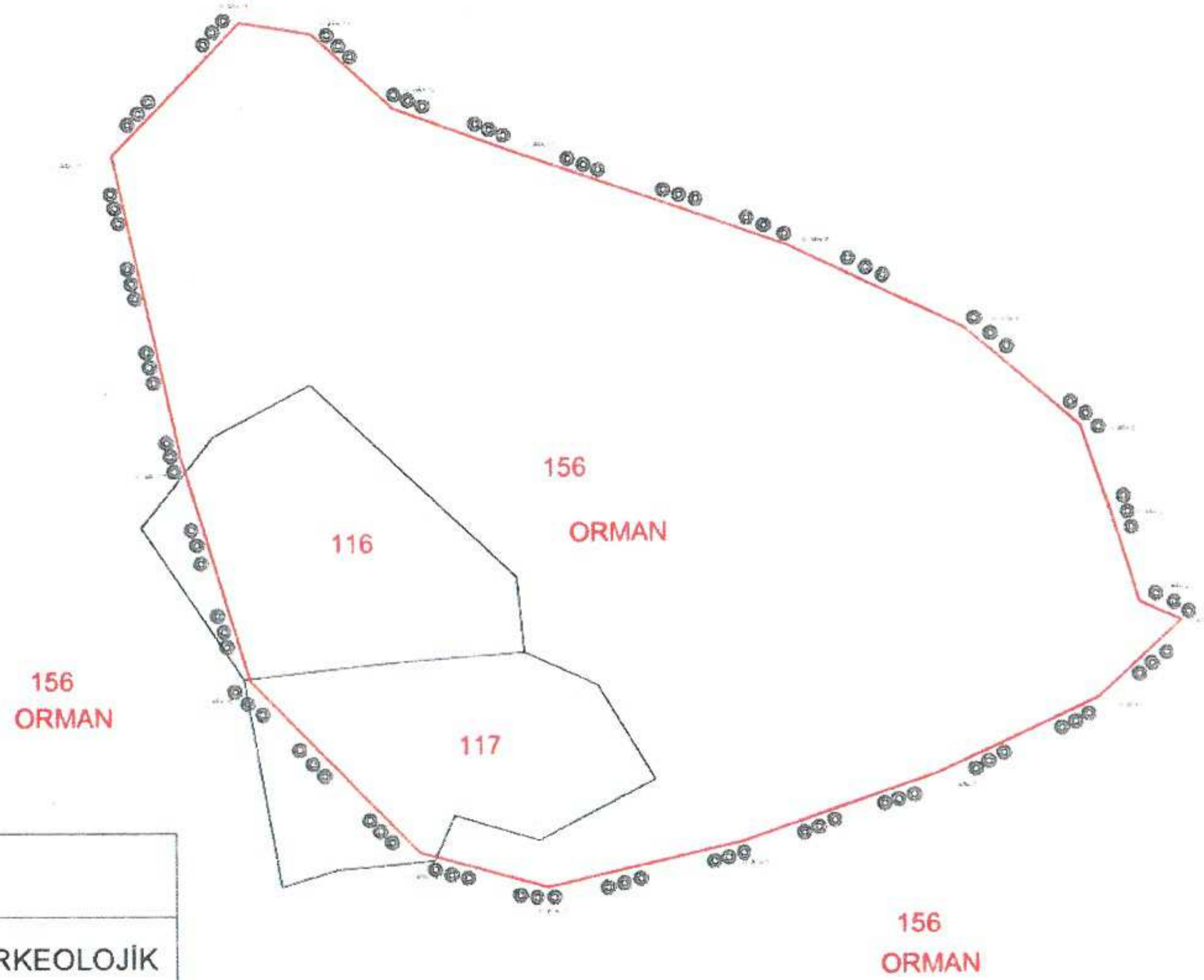
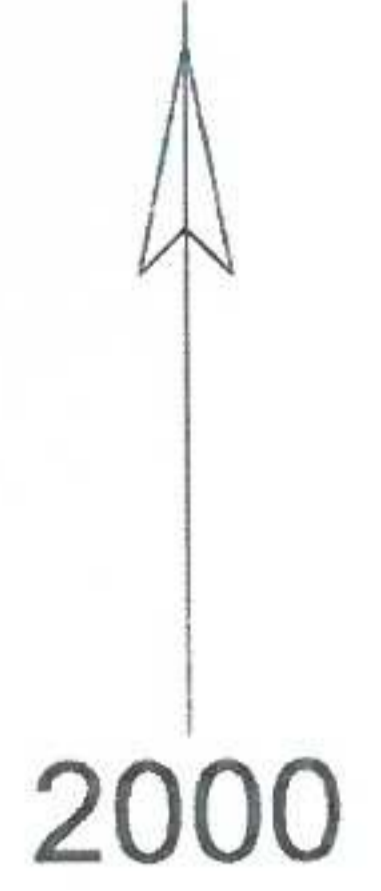








ÇANAKKALE İLİ  
LAPSEKİ İLÇESİ  
GÜRECI KÖYÜ



GÖSTERİM

III.DERECE ARKEOLOJİK  
SİT ALANI SINIRI  
ÖLÇEK : 1 / 2000

III.DERECE ARKEOLOJİK SİT ALANI  
SINIR KOORDİNATLARI  
UTM, 3 DERECE , ED-50

NoktaNo	Y	X
III_ARK/1	496608.575	4472207.446
III_ARK/2	496599.313	4472211.563
III_ARK/3	496593.395	4472230.344
III_ARK/4	496590.565	4472190.723
III_ARK/5	496586.706	4472249.383
III_ARK/6	496562.007	4472270.481
III_ARK/7	496556.346	4472174.771
III_ARK/8	496524.958	4472288.233
III_ARK/9	496514.924	4472160.364
III_ARK/10	496472.987	4472150.844
III_ARK/11	496466.838	4472308.510
III_ARK/12	496445.252	4472158.602
III_ARK/13	496440.395	4472318.158
III_ARK/14	496422.885	4472334.060
III_ARK/15	496408.589	4472195.694
III_ARK/16	496407.162	4472336.740
III_ARK/17	496393.993	4472242.948
III_ARK/18	496379.290	4472307.974