

T.C.
KÜLTÜR VE TURİZM BAKANLIĞI
İstanbul I Numaralı Kültür Varlıklarını
Koruma Bölge Kurulu

Toplantı Tarihi ve No : 03.06.2016 / 208
Karar Tarihi ve No : 03.06.2016 / 1912

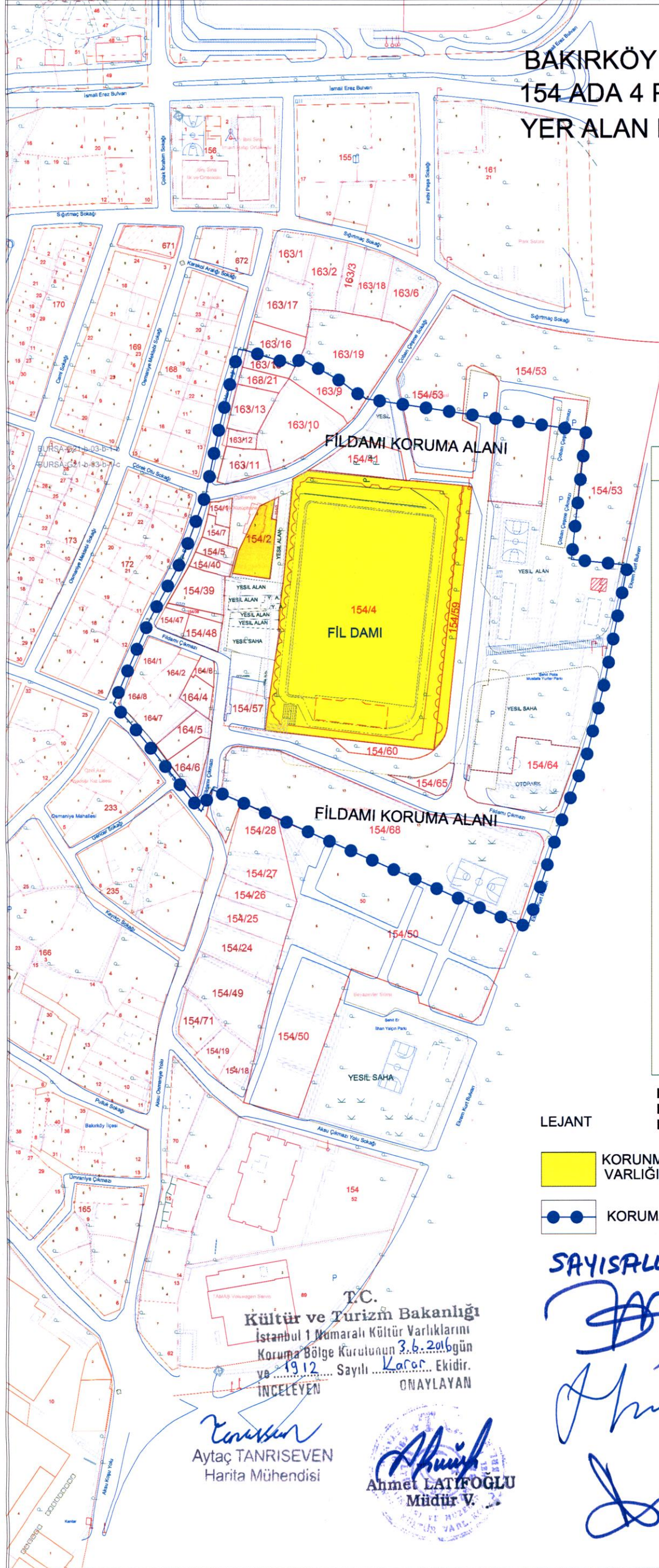
Toplantı Yeri
İSTANBUL

KARAR

İstanbul İli, Bakırköy İlçesi, Osmaniye Mahallesi, 60 pafta, 154 ada, 4 parselde yer alan, kamu mülkiyetine ait olan, 08.03.2004 onanlı 1/1000 ölçekli Bakırköy Merkez Uygulama İmar Planında kültür tesisi lejantında kalan, Gayrimenkul Eski Eserler ve Anıtlar Yüksek Kurulunun 26.01.1964 tarihli ve 2341 sayılı kararıyla korunması gerekli kültür varlığı olarak tescil edilen, İstanbul 1 Numaralı Kültür ve Tabiat Varlıklarını Koruma Bölge Kurulunun 07.12.2005 tarihli ve 1444 sayılı kararıyla koruma grubu I olarak belirlenen ve yine aynı kararlar eki paftadaki şekli ile koruma alanı belirlenen, Hebdomon Sarnıcına (Fil Damı) ilişkin; Bakanlığımız TUES (Tescilli Ulusal Evnanter Sistemi) projesi kapsamında koruma alanı sınırlarının sayısallaştırılması ve güncelleştirilmesi çalışmaları yapılacağı ifade edilen 20.01.2016 tarihli 86 sayılı Müdürlük yazısı, Bakırköy Belediye Başkanlığı, İmar ve Şehircilik Müdürlüğünün 11.02.2016 tarihli 5184 sayılı yazısı, hazırlanan uzman raporu okundu, 34.07.554 nolu işlem dosyası incelendi, Kurulumuzun 12.05.2016 tarihli 1861 sayılı kararı gereğince Kurulumuz üyelerince 26.05.2016 tarihinde yerinde incelendi, yapılan görüşmeler sonucunda;

İstanbul İli, Bakırköy İlçesi, Osmaniye Mahallesi, 60 pafta, 154 ada, 4 parselde yer alan Fil Damı Sarnıcı koruma alanı sınırlarının karar eki paftadaki şekliyle güncellenmesine ve sayısallaştırma çalışmasının uygun olduğuna karar verildi.

BAKIRKÖY İLÇESİ OSMANİYE MAHALLESİ
154 ADA 4 PARSELDE
YER ALAN FİL DAMI SARNICI KORUMA ALANI





K
1/2000

Nokta No	Y	X
KN_1	406246.403	4540718.433
KN_2	406257.423	4540715.091
KN_3	406268.310	4540711.736
KN_4	406271.473	4540710.228
KN_5	406272.656	4540712.335
KN_6	406273.924	4540714.450
KN_7	406288.749	4540706.099
KN_8	406294.929	4540702.639
KN_9	406301.571	4540697.434
KN_10	406307.759	4540693.752
KN_11	406371.140	4540684.052
KN_12	406410.349	4540678.486
KN_13	406420.496	4540677.276
KN_14	406413.012	4540611.583
KN_15	406438.813	4540608.944
KN_16	406441.739	4540608.189
KN_17	406430.323	4540550.108
KN_18	406420.811	4540511.908
KN_19	406406.578	4540475.176
KN_20	406390.508	4540424.441
KN_21	406380.880	4540427.561
KN_22	406328.719	4540450.765
KN_23	406253.161	4540484.135
KN_24	406228.509	4540494.885
KN_25	406223.140	4540483.612
KN_26	406202.496	4540508.907
KN_27	406186.505	4540528.589
KN_28	406177.740	4540538.430
KN_29	406196.452	4540580.792
KN_30	406212.873	4540611.880
KN_31	406225.467	4540645.678
KN_32	406232.004	4540677.085
KN_33	406240.125	4540709.148
KN_34	406242.524	4540719.112

PROJEKSİYON: UTM (UNİVERSAL TRANSVERS MERKATOR - 3°)
DATUM : ED-50 (EUROPEAN DATUM 1950)
DİLİM NO : 30

LEJANT

-  KORUNMASI GEREKLİ KÜLTÜR VARLIĞI BULUNAN TESCİLLİ PARSEL
-  KORUMA ALANI SINIRI

SAYISALLAŞTIRMA ve GÜNCELLEME UYGUNDUR

03.06.2016










T.C.
Kültür ve Turizm Bakanlığı
İstanbul 1 Numaralı Kültür Varlıklarını
Koruma Bölge Kurulunun 3.6.2016 gün
ve 19.12 Sayılı Kararı Ekidir.
İNCELEYEN ONAYLAYAN


Aytaç TANRISEVEN
Harita Mühendisi


Ahmet LATİFOĞLU
Müdür V.

