

03.05.272

T.C.
KÜLTÜR VE TURİZM BAKANLIĞI
ESKİŞEHİR KÜLTÜR VARLIKLARINI KORUMA BÖLGE KURULU

KARAR

Toplantı Tarih ve no: 24.03.2016 - 190
Karar Tarih ve no : 24.03.2016 - 4007

Toplantı Yeri
ESKİŞEHİR

Afyonkarahisar İli, Emirdağ İlçesi, Örenköy Köyü, Kilderesi Mevkii'nde tespit edilen kaçak kazı çukurlarına ve söz konusu alanda tespit edilen Kilderesi Tümülüsü I. (Bir) Derece Arkeolojik Siti'nin öneri sit sınırlarının değerlendirilmesine ilişkin Afyonkarahisar Valiliğinin (İl Kültür ve Turizm Müdürlüğü) 10.03.2015 tarih, 899 sayılı ve 17.11.2015 tarih, 4235 sayılı yazıları ve ekleri, Müze Müdürlüğü uzmanlarının 08.10.2015 tarihli yerinde inceleme raporu, 22.03.2016 tarih, 2883 sayılı dosya inceleme raporu okundu, öneri sit sınırlarını gösteren kadastral sit sınırı paftası, tescil fişi, fotoğrafları ve dosyası incelendi, yapılan görüşmeler sonucunda;

Afyonkarahisar İli, Emirdağ İlçesi, Örenköy Köyü, Kilderesi Mevkii'nde tespit edilen ve 2863 sayılı Kanun'un 6. Maddesi kapsamında korunması gerekli kültür varlıklarından olan alanın "Kilderesi Tümülüsü" adıyla I. (Bir) Derece Arkeolojik Sit olarak tesciline; hazırlanan tescil fişi, koordinatlı sit sınırı paftası ve sit sınırlarının aktarıldığı kadastral paftanın uygun olduğuna; söz konusu alanda Kültür Varlıklarını Koruma Yüksek Kurulu'nun Arkeolojik Sitler, Koruma ve Kullanma Koşulları'na ilişkin 05.11.1999 gün, 658 sayılı İlke Kararı'ndaki I. (Bir) Derece Arkeolojik Sitlerle ilgili hükümlerin geçerli olduğuna ve bu hükümlerin geçiş dönemi koruma esasları ve kullanma şartları olarak belirlenmesine; kaçak kazılara karşı kolluk kuvvetlerince gerekli kontrollerin sıklaştırılmasına, alanda mevcut eski kaçak kazı çukurlarının ilgili idaresince Müze Müdürlüğü uzmanları denetiminde kapatılarak uygulama öncesi ve sonrasına ilişkin hazırlanacak rapor ve fotoğrafların Kurul Müdürlüğüne iletilmesine, alanda kaçak kazılara karşı kolluk kuvvetlerince gerekli güvenlik önlemlerinin artırılmasına ve sit sınırları içerisinde Kurulumuzdan izinsiz herhangi bir fiziki ve inşai müdahalede bulunulmamasına karar verildi.

AVRUPA KONSEYİ	DOĞAL VE KÜLTÜREL VARLIKLARI KORUMA ENVANTERİ D.K.V.K.E.		SİT	ENVANTER No.
TÜRKİYE	KÜLTÜR VARLIKLARI VE MÜZELER GENEL MÜDÜRLÜĞÜ			HARİTA NO:
İLİ: AFYONKARAHİSAR	İLÇE: EMİRDAĞ	MAHALLE,KÖY ÖRENKÖY KÖYÜ/KİLDERESİ MEVKİİ	PAFTA: ADA: 106	PARSEL: I. Derece: 90 ve 92 nolu parseller

ADI: KİLDERESİ TÜRÜMÜSÜ

GENEL TANIM: Afyonkarahisar İli, Örenköy Köyü'nün yaklaşık 2,5 km. güneydoğusunda, tescilli Kömürcühöyüğü'nün ise yaklaşık 750 m. kadar kuzeydoğusunda Kilderesi Mevkii'nde, tepelik alanın üst yamacında yer almaktadır. Yaklaşık 10 m. çapında, 1 m. yüksekliğindedir.

ŞİMDİKİ TEHLİKELER: Kaçak Kazılar ve Doğal Tahribatlar

ŞİMDİKİ DURUMU:

SİT POTANSİYELİ: Arkeolojik Sit.

KORUMA DERECESESİ:
I. Derece Arkeolojik Sit.

ŞİMDİKİ KORUMA: Korumasız

HAZIRLAYANLAR 08.10.2015

Mehmet AKBAŞ Arkeolog

ÖNERİLEN KORUMA: Yerel İdarelerce korunması

Cemil DUMANLIOĞLU Arkeolog

YAYIN DİZİNİ:--

KÜLTÜR VE TURİZM BAKANLIĞI
ESKİŞEHİR KÜLTÜR VARLIKLARINI
KORUMA BÖLGE KURULU'NUN
24.03.2016 TARİH, 4007 SAYILI KARARI
EKİDİR.

KONTROL EDEN: 08.10.2015
Mevlüt ÜYÜMEZ Müze Müdürü


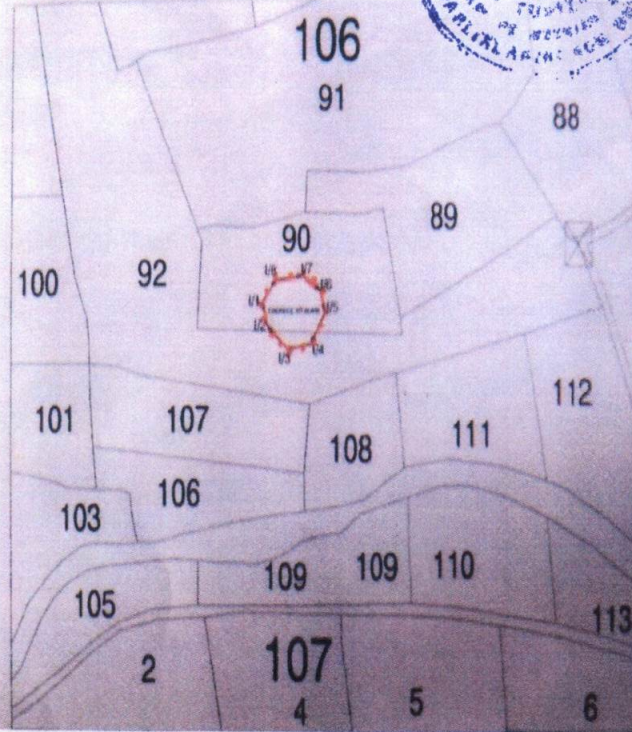
GÖZLEMLER:

KURUL ONAYI:

REVİZYON:

HARİTA VE FOTOĞRAFLAR:

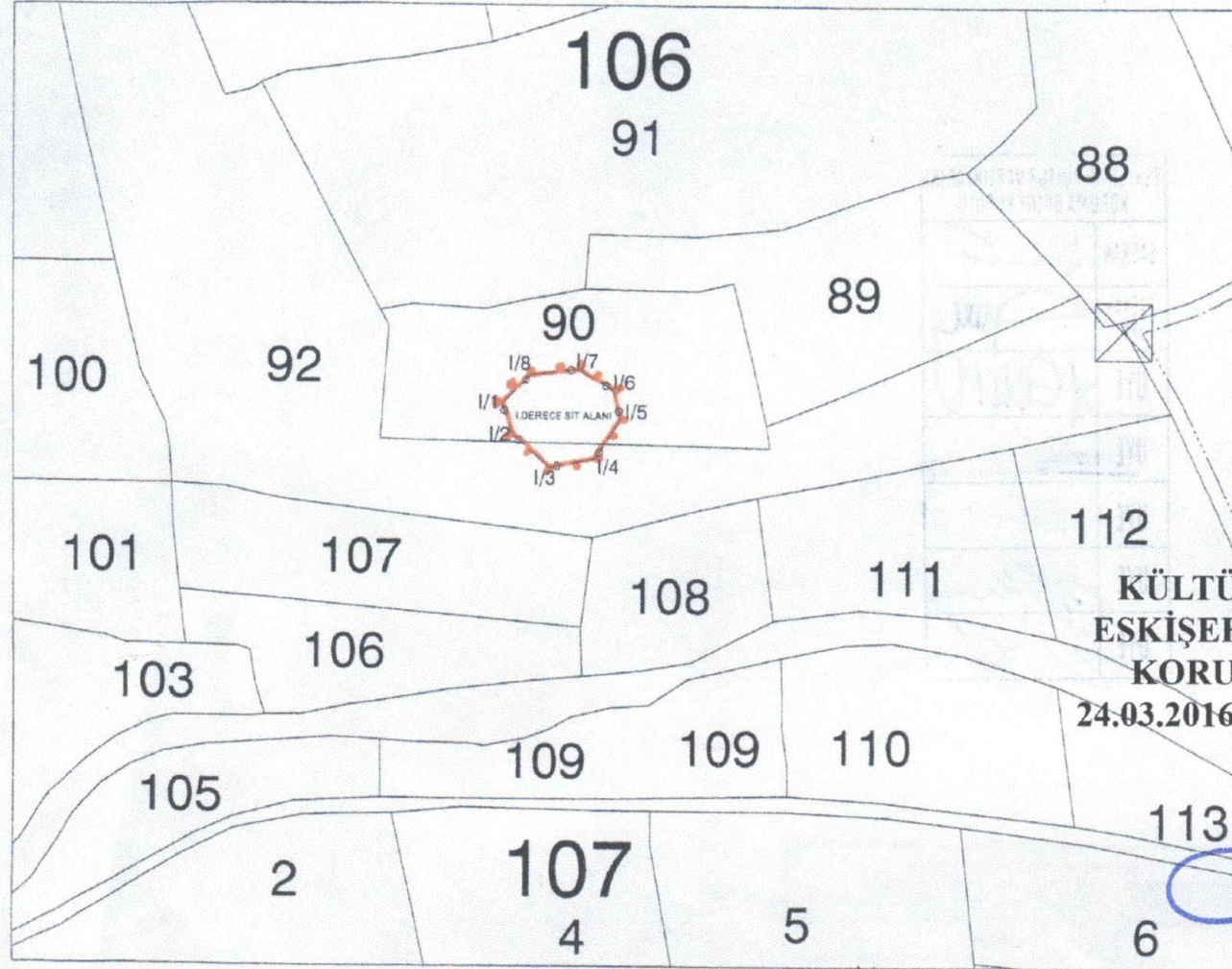
ASLI GİBİDİR
Sinan KOCA
Bölge Kurulu Müdürü



AFYONKARAHİSAR İLİ, EMİRDAĞ İLÇESİ, ÖRENKÖY KÖYÜ,
KİLDERESİ TÜMÜLÜSÜ
I.(BİR) DERECE ARKEOLOJİK SİT ALANINDA KALAN PARSELLERİN LİSTESİ

İL/İLÇE/KÖY	ADA	PARSEL	BEYANLAR HANESİNE YAZILACAK ŞERH
			"Bir Bölümü I.(Bir) Derece Arkeolojik Sit alanında kalmaktadır"
Afyonkarahisar İli, Emirdağ İlçesi, Örenköy Köyü	106	90	"Bir Bölümü I.(Bir) Derece Arkeolojik Sit alanında kalmaktadır"
Afyonkarahisar İli, Emirdağ İlçesi, Örenköy Köyü	106	92	"Bir Bölümü I.(Bir) Derece Arkeolojik Sit alanında kalmaktadır"

İLÇE : AFYONKARAHISAR
KÖY/MAH. : EMİRDAĞ
ÖRENKÖY



KÜLTÜR VE TURİZM BAKANLIĞI
ESKİŞEHİR KÜLTÜR VARLIKLARINI
KORUMA BÖLGE KURULU'NUN
24.03.2016 TARİH, 4007 SAYILI KARARI
EKİDİR.

ASLI GİBİDİR

Sinan KOCA
Bölge Kurulu Müdürü

NoktaNo	Y	X
I/1	378357.343	4300585.234
I/2	378361.345	4300574.230
I/3	378374.350	4300563.225
I/4	378390.356	4300566.226
I/5	378399.360	4300580.232
I/6	378396.359	4300590.236
I/7	378384.354	4300597.239
I/8	378367.347	4300595.238

KOORDİNATLAR ED50 - 33/3 SİSTEMDEDİR

Sit sınırları tahminen belirlenmiştir.
Mehmet AKBAS
Arkeolog

Cemil DUMANLIOĞLU
Arkeolog

Tarafından düzenlenmiştir 01/07/2015

Fatih KAHRAMAN
Kadastro Teknisyeni



KOORDİNATLAR
378406 4298865
378410 4298854
378423 4298843
378439 4298846
378448 4298860
378445 4298870
378433 4298877
378416 4298875

AFYONKARAHISAR İLİ
EMİRDAĞ İLÇESİ ÖRENKÖY KÖYÜ
KİLDERESİ TÜMÜLÜSÜ
I. (BİR) DERECE ARKEOLOJİK SİTİ

..... I. (Bir) Derece Arkeolojik Sit Sınırı

1:5.000
AFYONKARAHISAR-EMİRDAĞ
Örenköy Köyü - Kilderesi Mevkii
Kilderesi Tümülüsü
260Meters
0 65 130