

T.C.
KÜLTÜR VE TURİZM BAKANLIĞI
ESKİŞEHİR KÜLTÜR VARLIKLARINI KORUMA BÖLGE KURULU






KARAR

Toplantı Tarih ve no: 11.03.2016 - 189
Karar Tarih ve no : 11.03.2016 - 3977

Toplantı Yeri
ESKİŞEHİR

Bilecik İli, İnhisar İlçesi, Samrı Köyü'nde tespit edilen Yayla Geç Roma Yerleşimi'nin I.(Bir) Derece Arkeolojik Sit olarak tescili konusuna ilişkin Bilecik Valiliğinin (İl Kültür ve Turizm Müdürlüğü) 07.12.2015 tarih, 85836379/164/2460 sayılı yazısı, ilgili kurum görüşlerinin iletiildiği yazılar, Bilecik Valiliğinin (Kadastro Müdürlüğü) 19.01.2016 tarih,47577019(Söğüt)-190.99/E.140726 sayılı yazısı, Bilecik İl Özel İdaresinin (İmar ve Kentsel İyileştirme Müdürlüğü) 19.01.2016 tarih, 43557313-756.01-E.619 sayılı yazısı eki Bilecik Yol ve Ulaşım Hizmetleri Müdürlüğünün 15.01.2016 tarih, 14822499-310.99-E.504 sayılı yazısı, Bilecik İl Özel İdaresinin (İmar ve Kentsel İyileştirme Müdürlüğü) 19.01.2016 tarih, 43557313-756.01-E.619 sayılı yazısı eki Bilecik Su ve Kanal Hizmetleri Müdürlüğünün 18.01.2016 tarih, 32928705-310.99-E.574 sayılı yazısı, 04.03.2016 tarih, 2425 sayılı dosya inceleme raporu okundu, koordinatlı sit sınırı paftası, sit sınırlarının aktarıldığı kadastral pafta, parsel listesi, tescil fişi ile fotoğrafları ve dosyası incelendi, yapılan görüşmeler sonunda;

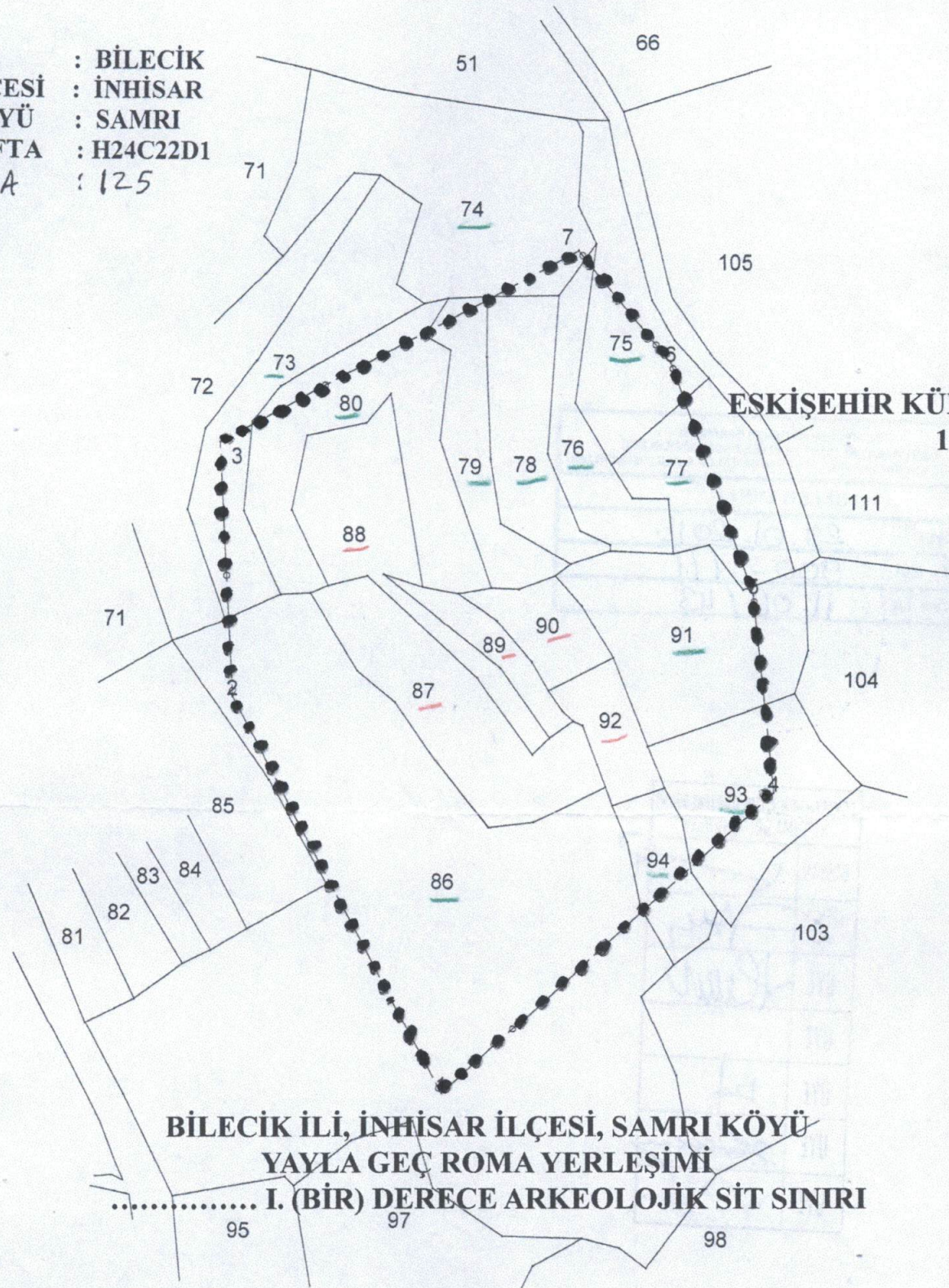
Bilecik İli, İnhisar İlçesi, Samrı Köyü'nde tespit edilen ve 2863 sayılı Kanun'un 6. Maddesi kapsamında korunması gerekli kültür varlıklarından olan alanın "Yayla Geç Roma Yerleşimi" adıyla I. (Bir) Derece Arkeolojik Sit alanı olarak tesciline, hazırlanan tescil fişi, koordinatlı sit sınırı paftası, parsel listesi ve sit sınırlarının aktarıldığı kadastral paftanın uygun olduğuna; söz konusu alanda Kültür Varlıklarını Koruma Yüksek Kurulu'nun Arkeolojik Sitler, Koruma ve Kullanma Koşulları'na ilişkin 05.11.1999 gün, 658 sayılı İlke Kararı'nın ilgili hükümlerinin geçerli olduğuna ve bu hükümlerin geçiş dönemi koruma esasları ve kullanma koşulları olarak belirlenmesine, tescillenen alanda gerekli güvenlik önlemlerinin artırılmasına ve Kurulumuzdan izinsiz herhangi bir fiziki ve inşai müdahalede bulunulmamasına karar verildi.

AVRUPA KONSEYİ	KÜLTÜREL VARLIKLARI KORUMA ENVANTERİ		ENVANTER NO:
TÜRKİYE	ESKİŞEHİR KÜLTÜR VARLIKLARINI KORUMA KURULU		SİT HARİTA NO: H23-B4
İLİ: BİLECİK	İLÇESİ: İNHİSAR	MAHALLE KÖY VEYA MEVKİİ: SAMRI KÖYÜ- YAYLA MEVKİİ	KADASTRO PAFTA: ADA: PARSEL:
ADI: YAYLA GEÇ ROMA YERLEŞİMİ			
GENEL TANIM: Bilecik İli, İnhisar İlçesi, Samrı Köyü, Yayla Mevkiinde bulunan yamaç bir yerleşim alanıdır. Alanın doğu yönünde vadi içerisinde su kaynağı bulunmaktadır. Bölgede yerleşime en uygun durumda olan alanın yüzeyinde Geç Roma Dönemi sütun blokları, taş yığıntıları ve kaba seramik parçaları izlenmektedir. Tespit edilen sütun bloklarından biri insi-tu durumdadır.			
ŞİMDİKİ TEHLİKELER: Kaçak Kazılar			
ŞİMDİKİ DURUM:			
SİT POTANSİYELİ: I. DERECE ARKEOLOJİK		KORUMA DERECEŚİ: HAZIRLAYANLAR: 01.12.2015 Arkeolog: Abdurrahman AKTAŞ Sanat Tarihçisi: Tülay ŞİMŞEK	
ŞİMDİKİ KORUMA:			
ÖNERİLEN KORUMA: Güvenlik güçleri tarafından rutin olarak kontrol edilmelidir. ESKİŞEHİR KÜLTÜR VARLIKLARINI KORUMA BÖLGE KURULU'NUN 11.03.2016 TARİH VE 3977 SAYILI KARARI EKİDİR.		KONTROL EDEN:03.12.2015 Harun KÜÇÜKAYDIN Müze Müdürü V.	
YAYIN DİZİSİ:	ASLI GİBİDİR SİNAN KOCA BÖLGE KURULU MÜDÜRÜ	KURUL KARARLARI:	
GÖZLENENLER:		REVİZYON:	
HARİTALAR VE FOTOGRAFLAR:			
			
			
			

BİLECİK İLİ, İNHİSAR İLÇESİ, SAMRİ KÖYÜ
YAYLA GEÇ ROMA YERLEŞİMİ
I.(BİR) DERECE ARKEOLOJİK SİT ALANINDA KALAN PARSELLERİN LİSTESİ

İLÇE/KÖY	PAFTA	ADA	PARSEL	BEYANLAR HANESİNE YAZILACAK ŞERH
				"Bir bölümü I.(Bir) Derece Arkeolojik Sit alanında kalmaktadır"
Bilecik İli, İnhisar İlçesi, Samrı Köyü	H24C22D1	125	73	"Bir bölümü I.(Bir) Derece Arkeolojik Sit alanında kalmaktadır"
Bilecik İli, İnhisar İlçesi, Samrı Köyü	H24C22D2	125	74	"Bir bölümü I.(Bir) Derece Arkeolojik Sit alanında kalmaktadır"
Bilecik İli, İnhisar İlçesi, Samrı Köyü	H24C22D3	125	75	"Bir bölümü I.(Bir) Derece Arkeolojik Sit alanında kalmaktadır"
Bilecik İli, İnhisar İlçesi, Samrı Köyü	H24C22D4	125	76	"Bir bölümü I.(Bir) Derece Arkeolojik Sit alanında kalmaktadır"
Bilecik İli, İnhisar İlçesi, Samrı Köyü	H24C22D5	125	77	"Bir bölümü I.(Bir) Derece Arkeolojik Sit alanında kalmaktadır"
Bilecik İli, İnhisar İlçesi, Samrı Köyü	H24C22D6	125	78	"Bir bölümü I.(Bir) Derece Arkeolojik Sit alanında kalmaktadır"
Bilecik İli, İnhisar İlçesi, Samrı Köyü	H24C22D7	125	79	"Bir bölümü I.(Bir) Derece Arkeolojik Sit alanında kalmaktadır"
Bilecik İli, İnhisar İlçesi, Samrı Köyü	H24C22D8	125	80	"Bir bölümü I.(Bir) Derece Arkeolojik Sit alanında kalmaktadır"
Bilecik İli, İnhisar İlçesi, Samrı Köyü	H24C22D9	125	86	"Bir bölümü I.(Bir) Derece Arkeolojik Sit alanında kalmaktadır"
Bilecik İli, İnhisar İlçesi, Samrı Köyü	H24C22D10	125	91	"Bir bölümü I.(Bir) Derece Arkeolojik Sit alanında kalmaktadır"
Bilecik İli, İnhisar İlçesi, Samrı Köyü	H24C22D11	125	93	"Bir bölümü I.(Bir) Derece Arkeolojik Sit alanında kalmaktadır"
Bilecik İli, İnhisar İlçesi, Samrı Köyü	H24C22D12	125	94	"Bir bölümü I.(Bir) Derece Arkeolojik Sit alanında kalmaktadır"
				"Tamamı I.(Bir) Derece Arkeolojik Sit alanında kalmaktadır"
Bilecik İli, İnhisar İlçesi, Samrı Köyü	H24C22D14	125	87	"Tamamı I.(Bir) Derece Arkeolojik Sit alanında kalmaktadır"
Bilecik İli, İnhisar İlçesi, Samrı Köyü	H24C22D15	125	88	"Tamamı I.(Bir) Derece Arkeolojik Sit alanında kalmaktadır"
Bilecik İli, İnhisar İlçesi, Samrı Köyü	H24C22D16	125	89	"Tamamı I.(Bir) Derece Arkeolojik Sit alanında kalmaktadır"
Bilecik İli, İnhisar İlçesi, Samrı Köyü	H24C22D17	125	90	"Tamamı I.(Bir) Derece Arkeolojik Sit alanında kalmaktadır"
Bilecik İli, İnhisar İlçesi, Samrı Köyü	H24C22D18	125	92	"Tamamı I.(Bir) Derece Arkeolojik Sit alanında kalmaktadır"

İLİ : BİLECİK
İLÇESİ : İNHİSAR
KÖYÜ : SAMRI
PAFTA : H24C22D1
ADA : 125



BİLECİK İLİ, İNHİSAR İLÇESİ, SAMRI KÖYÜ
YAYLA GEÇ ROMA YERLEŞİMİ
..... I. (BİR) DERECE ARKEOLOJİK SİT SINIRI

UTM 6 derece koordinatlar

NoktaNo	Y	X
1	270397.00	4432825.00
2	270331.00	4432958.00
3	270329.00	4433042.00
4	270508.00	4432923.00
5	270503.00	4432988.00
6	270478.00	4433065.00
7	270449.00	4433103.00

ED50 3 derece koordinatlar

NoktaNo	Y	X
1	526461.74	4431176.46
2	526391.31	4431307.13
3	526386.48	4431390.99
4	526569.35	4431278.11
5	526562.16	4431342.89
6	526534.59	4431418.99
7	526504.33	4431455.98

Halil BAKAN
Kadastro Teknisyeni

ESKİŞEHİR KÜLTÜR VARLIKLARINI KORUMA BÖLGE KURULU'NUN
11.03.2016 TARİH VE 3977 SAYILI KARARI
EKİDİR.

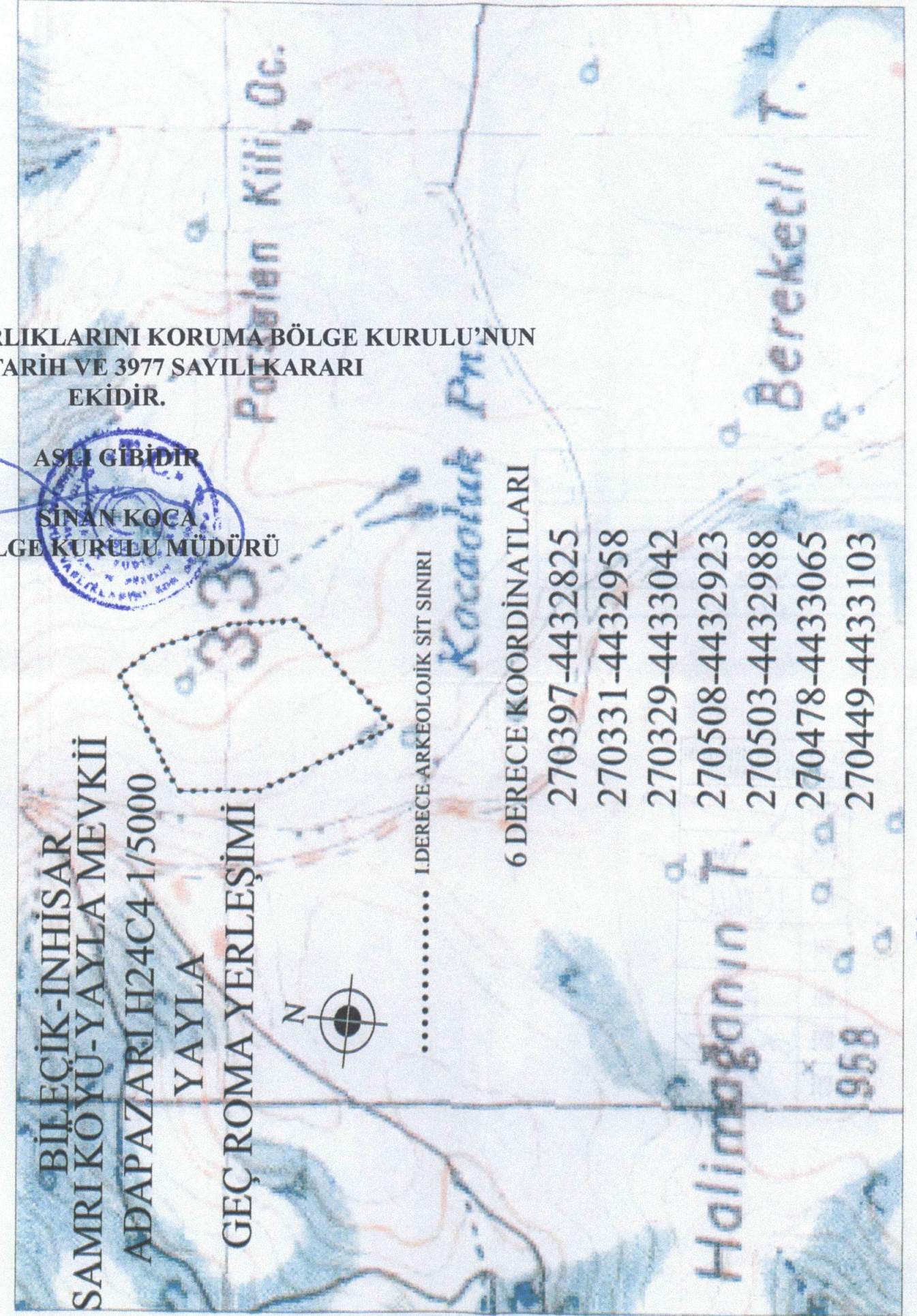
ASLI GİBİDİR
SINAN KOCA
BÖLGE KURULU MÜDÜRÜ

BİLECİK-İNHİSAR
SAMRI KÖYÜ-YAYLA MEVKİİ
ADAPAZARI H24C4 1/5000
YAYLA
GEÇ ROMA YERLEŞİMİ

..... I.DERECE ARKEOLOJİK SİT SINIRI

6 DERECE KOORDİNATLARI

270397-4432825
270331-4432958
270329-4433042
270508-4432923
270503-4432988
270478-4433065
270449-4433103



958