

11.02.95

T.C.
KÜLTÜR VE TURİZM BAKANLIĞI
ESKİŞEHİR KÜLTÜR VARLIKLARINI KORUMA BÖLGE KURULU

KARAR

Toplantı Tarih ve no: 17.05.2016 - 196
Karar Tarih ve no : 17.05.2016 - 4149

Toplantı Yeri
ESKİŞEHİR

Bilecik İli, Gölpazarı İlçesi, İstiklal Mahallesi'nde yer alan tescilli Suluk Höyük sit sınırlarının güncellenmesi konusunda hazırlanan bilgi ve belgelerin değerlendirilmesi istemine ilişkin Bilecik Valiliğinin (İl Kültür ve Turizm Müdürlüğü) 30.12.2015 tarih, 85836379/168/2703 sayılı yazısı ve ekleri, ilgili kurum görüşlerinin iletildiği yazılar, Bilecik Valiliğinin (Kadastro Müdürlüğü) 31.03.2016 tarih, 47577019(Osmaneli)-190.99/E.753671 sayılı yazısı, 09.05.2016 tarih, 4383 sayılı dosya inceleme raporu okundu, koordinatlı sit sınırı paftası, sit sınırlarının aktarıldığı kadastral paftası, tescil fişi, fotoğrafları ve dosyası incelendi, yapılan görüşmeler sonucunda;

Bilecik İli, Gölpazarı İlçesi, İstiklal Mahallesi'nde yer alan ve Eskişehir Kültür ve Tabiat Varlıklarını Koruma Bölge Kurulunun 21.09.2007 tarih, 2205 sayılı Kararı ile I.(Bir) Derece Arkeolojik sit olarak tescilli Suluk Höyük'ün güncellenmesine ilişkin hazırlanan tescil fişi, koordinatlı sit sınırı paftası ve sit sınırlarının aktarıldığı kadastral paftasının uygun olduğuna, söz konusu alanda Kültür Varlıklarını Koruma Yüksek Kurulu'nun Arkeolojik Sitler, Koruma ve Kullanma Koşulları'na ilişkin yürürlükteki İlke Kararı'ndaki ilgili hükümlerin geçerli olduğuna ve bu hükümlerin geçiş dönemi koruma esasları ve kullanma koşulları olarak belirlenmesine, sit sınırları içerisinde gerekli güvenlik önlemlerinin artırılmasına ve Kurulumuzdan izinsiz herhangi bir fiziki ve inşai müdahalede bulunulmamasına karar verildi.

62

522

YSI
Bakım

Yassıhöyük T.

522

Suluk Mvk.)

61

Çayır Pn.

ESKİŞEHİR KÜLTÜR VARLIKLARINI KORUMA BÖLGE KURULU'NUN
17.05.2016 TARİH VE 4149 SAYILI KARARI
EKİDİR.

ASLI GİBİDİR
SENAN KOCA
BÖLGE KURULU MÜDÜRÜ

S.D

İl	Bilecik
İlçe	Gölpazarı
Mah/Köy	Suluk Mvk. Yassıhöyük Tepesi
Pafta	H24-B4 / Adapazarı
Adı	Suluk Höyük
Tür	Arkeolojik Sit
Projeksiyon	UTM 6 Derece
Datum	1950
Ölçek	1 / Kroki
Dom	33
Dilim No	36
	I.(Bir) Derece Arkeolojik Siti

62

522

YSI
Bakım

Yassıhöyük T.

522

Suluk Mvk.)

61

Çayır Pn.

ESKİŞEHİR KÜLTÜR VARLIKLARINI KORUMA BÖLGE KURULU'NUN
17.05.2016 TARİH VE 4149 SAYILI KARARI
EKİDİR.

ASLI GİBİDİR
SENAN KOCA
BÖLGE KURULU MÜDÜRÜ

S.D

Nokta No	Y	X
1	271 21 5.550	4461 367.250
2	271 20 5.430	4461 399.320
3	271 20 4.520	4461 338.910
4	271 18 2.060	4461 436.700
5	271 16 6.390	4461 458.740
6	271 16 5.013	4461 293.157
7	271 15 2.370	4461 472.920
8	271 11 9.360	4461 275.140
9	271 10 4.287	4461 491.762
10	271 08 5.180	4461 264.140
11	271 05 6.480	4461 496.540
12	271 04 6.760	4461 267.200
13	271 03 5.630	4461 495.970
14	271 01 5.340	4461 288.240
15	271 00 9.220	4461 495.900
16	270 98 6.170	4461 488.980
17	270 98 4.280	4461 318.740
18	270 97 5.920	4461 470.770
19	270 96 2.620	4461 447.090
20	270 95 0.030	4461 363.810
21	270 94 2.580	4461 402.840

27

43

İL: BİLECİK
İLÇESİ: GÖLPAZARI
MAH. İSTİKLAL
PAFTA: 49L. II
SULUK HÖYÜK
ÖLÇEK: 1/2500

80

36

81

82

83

78

79

54

..... I. (BİR) DERECE ARKEOLOJİK SİT SINIRI

77

14

1. DERECE ARKEOLOJİK
SİT ALANI

73

74

87

15

72

75

37

13

7171

7070

76

90

29

ESKİŞEHİR KÜLTÜR VARLIKLARINI KORUMA BÖLGE KURULU'NUN
17.05.2016 TARİH VE 4149 SAYILI KARARI

45

EKİDİR.

ASLI GİRİDİR

SİNAN KOCA
BÖLGE KURULU MÜDÜRÜ

89


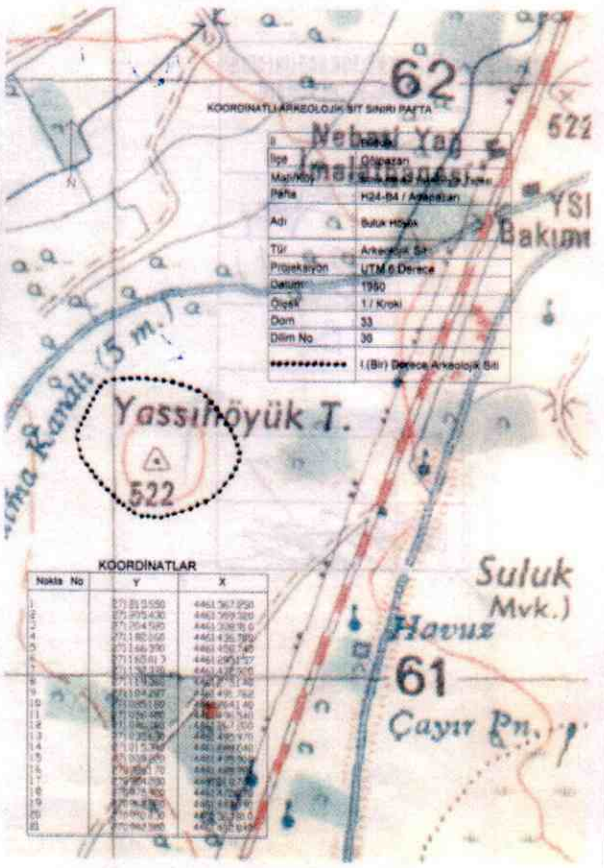

592

60

61

91

20

AVRUP A KONSE	KÜLTÜREL VARLIKLARI KORUMA ENVANTERİ		ENVANTER NO:
TÜRKİ YE	ESKİŞEHİR KÜLTÜR VARLIKLARINI KORUMA BÖLGE KURULU		SİT HARİTA NO:
İLİ: BİLECİK	İLÇESİ: GÖLPAZARI	MAHALLE KÖY VEYA MEVKİİ: SULUK MEVKİİ YASSIHÖYÜK TEPESİ	KADASTRO PAFTA: ADA: PARSEL:
ADI: SULUK HÖYÜK			
GENEL TANIM: Bilecik İli, Gölpazarı İlçe merkezinin yaklaşık 1700 metre güneyinde, oldukça geniş bir alana yayılmış yayvan bir höyüktür. Höyüğün merkezinin yaklaşık 300 metre kuzeyinden akarsu (kanal) geçmektedir. Höyük üzerinde ve çevresinde yapılan yüzey incelemesinde çok sayıda Tunç ve Roma Dönemine tarihlenen kaliteli seramik ve kap parçaları gözlemlenmektedir. Dört tarafında tarımsal faaliyetler devam eden höyüğün güneydoğu yamacında ise kiraz ağaçları bulunmaktadır.			
ŞİMDİKİ TEHLİKELER: Tarımsal Faaliyetler			
ŞİMDİKİ DURUM: Korunmasız			
SİT POTANSİYELİ: I.(Bir) Derece Arkeolojik Sit ESKİŞEHİR KÜLTÜR VARLIKLARINI KORUMA BÖLGE KURULU'NUN 17.05.2016 TARİH VE 4149 SAYILI KARARI EKİDİR.		KORUMA DERECE: I.(Bir) Derece Arkeolojik Sit HAZIRLAYANLAR: 25.12.2015 Arkeolog: Abdurrahman AKTAŞ Arkeolog: Necdet BAYBOSTANLI Sanat Tarihçisi: Songül DUMAN Harita Teknikeri: Serkan KANDEMİR	
ŞİMDİKİ KORUMA:		KONTROL EDEN: 25.12.2015 Harun KÜÇÜKAYDIN Müze Müdürü V.	
ÖNERİLEN KORUMA: Güvenlik güçleri tarafından rutin olarak kontrol edilmelidir.		KURUL KARARLARI:	
YAYIN DİZİSİ:		REVİZYON:	
GÖZLENENLER:		HARİTALAR FOTAĞRAFLAR:	
			
			

BİLECİK İLİ, GÖLPAZARI İLÇESİ, İSTİKLAL MAHALLESİ
SULUK HÖYÜK
I.(BİR) DERECE ARKEOLOJİK SİT ALANINDA KALAN PARSELLERİN LİSTESİ

İLÇE/KÖY	ADA	PARSEL	BEYANLAR HANESİNE YAZILACAK ŞERH
			"Bir Bölümü I.(Bir) Derece Arkeolojik Sit alanında kalmaktadır"
Bilecik İli, Gölpazarı İlçesi, İstiklal Mahallesi	29	13	"Bir Bölümü I.(Bir) Derece Arkeolojik Sit alanında kalmaktadır"
Bilecik İli, Gölpazarı İlçesi, İstiklal Mahallesi	29	14	"Bir Bölümü I.(Bir) Derece Arkeolojik Sit alanında kalmaktadır"
Bilecik İli, Gölpazarı İlçesi, İstiklal Mahallesi	29	15	"Bir Bölümü I.(Bir) Derece Arkeolojik Sit alanında kalmaktadır"
Bilecik İli, Gölpazarı İlçesi, İstiklal Mahallesi	29	54	"Bir Bölümü I.(Bir) Derece Arkeolojik Sit alanında kalmaktadır"
Bilecik İli, Gölpazarı İlçesi, İstiklal Mahallesi	29	72	"Bir Bölümü I.(Bir) Derece Arkeolojik Sit alanında kalmaktadır"
Bilecik İli, Gölpazarı İlçesi, İstiklal Mahallesi	29	73	"Bir Bölümü I.(Bir) Derece Arkeolojik Sit alanında kalmaktadır"
Bilecik İli, Gölpazarı İlçesi, İstiklal Mahallesi	29	74	"Bir Bölümü I.(Bir) Derece Arkeolojik Sit alanında kalmaktadır"
Bilecik İli, Gölpazarı İlçesi, İstiklal Mahallesi	29	75	"Bir Bölümü I.(Bir) Derece Arkeolojik Sit alanında kalmaktadır"
Bilecik İli, Gölpazarı İlçesi, İstiklal Mahallesi	29	76	"Bir Bölümü I.(Bir) Derece Arkeolojik Sit alanında kalmaktadır"
Bilecik İli, Gölpazarı İlçesi, İstiklal Mahallesi	29	77	"Bir Bölümü I.(Bir) Derece Arkeolojik Sit alanında kalmaktadır"
Bilecik İli, Gölpazarı İlçesi, İstiklal Mahallesi	29	78	"Bir Bölümü I.(Bir) Derece Arkeolojik Sit alanında kalmaktadır"
Bilecik İli, Gölpazarı İlçesi, İstiklal Mahallesi	29	79	"Bir Bölümü I.(Bir) Derece Arkeolojik Sit alanında kalmaktadır"
Bilecik İli, Gölpazarı İlçesi, İstiklal Mahallesi	29	80	"Bir Bölümü I.(Bir) Derece Arkeolojik Sit alanında kalmaktadır"
			"Tamamı I.(Bir) Derece Arkeolojik Sit alanında kalmaktadır"
Bilecik İli, Gölpazarı İlçesi, İstiklal Mahallesi	29	87	"Tamamı I.(Bir) Derece Arkeolojik Sit alanında kalmaktadır"