

T.C.
KÜLTÜR VE TURİZM BAKANLIĞI
ESKİŞEHİR KÜLTÜR VARLIKLARINI KORUMA BÖLGE KURULU

KARAR

Toplantı Tarih ve no: 18.05.2016 - 197
Karar Tarih ve no : 18.05.2016 - 4183

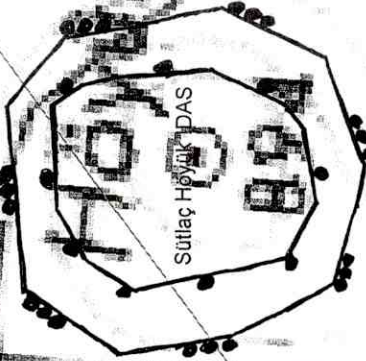
Toplantı Yeri
ESKİŞEHİR

Afyonkarahisar İli, Dinar İlçesi, Sütlaç Köyü'nde yer alan ve Kurulumuzun 15.08.2013 tarih ve 1724 sayılı Kararıyla I. (Bir) Derece Arkeolojik Sit olarak tescilli Sütlaç Höyük'ün mevcut sit sınırlarını çevreleyen III. (Üç) Derece Arkeolojik Sit önerisini içeren Afyonkarahisar Valiliğinin (İl Kültür ve Turizm Müdürlüğü) 28.08.2014 tarih ve 24632497-165/1039 sayılı yazısı ve eki Müze Müdürlüğü uzmanlarının 27.08.2014 tarihli raporu, kurum görüşü yazıları ile Eskişehir Kültür Varlıklarını Koruma Bölge Kurulu Müdürlüğü uzmanlarının 13.05.2016 tarih ve 4683 sayılı dosya inceleme raporu okundu, ekleri incelendi, fotoğrafları görüldü, yapılan görüşmeler sonunda;

Afyonkarahisar İli, Dinar İlçesi, Sütlaç Köyü'nde yer alan ve Kurulumuzun 15.08.2013 tarih ve 1724 sayılı Kararıyla I. (Bir) Derece Arkeolojik Sit olarak tescilli Sütlaç Höyük'ün mevcut sit sınırlarını çevreleyen alanın III.(Üç) Derece Arkeolojik Sit olarak tesciline, yeniden hazırlanan tescil fişi, koordinatlı sit sınırı paftası ve sit sınırlarının aktarıldığı kadastral paftanın uygun olduğuna; söz konusu alanda Kültür Varlıklarını Koruma Yüksek Kurulu'nun Arkeolojik Sitler, Koruma ve Kullanma Koşulları'na ilişkin 05.11.1999 gün, 658 sayılı İlke Kararı'ndaki ilgili hükümlerin geçerli olduğuna ve söz konusu sit sınırlarına ilişkin Plansız Alanlar Tip İmar Yönetmeliğine göre hazırlanan geçiş dönemi koruma esasları ve kullanma koşullarının uygun olduğuna, alanda gerekli güvenlik önlemlerinin artırılmasına ve Kurulumuzdan izinsiz herhangi bir fiziki ve inşai müdahalede bulunulmamasına karar verildi.

889

EVÇİLER



KOORDİNATLAR

I DERECE SINIRLARI

| | |
|--------|---------|
| 761183 | 4222282 |
| 761168 | 4222301 |
| 761099 | 4222292 |
| 761066 | 4222270 |
| 761048 | 4222237 |
| 761076 | 4222140 |
| 761117 | 4222122 |
| 761164 | 4222132 |
| 761180 | 4222147 |
| 761198 | 4222194 |
| 761192 | 4222244 |

III DERECE SINIRLAR

| | |
|--------|---------|
| 761164 | 4222330 |
| 761211 | 4222297 |
| 761239 | 4222194 |
| 761211 | 4222121 |
| 761144 | 4222090 |
| 761062 | 4222105 |
| 761024 | 4222169 |
| 761005 | 4222244 |
| 761042 | 4222308 |

T.C.
KÜLTÜR VE TURİZM BAKANLIĞI
ESKİŞEHİR KÜLTÜR VARLIKLARINI
KORUMA BÖLGE KURULU'NUN
18.05.2016 GÜN VE 4183 SAYILI KARARI
EKİDİR.



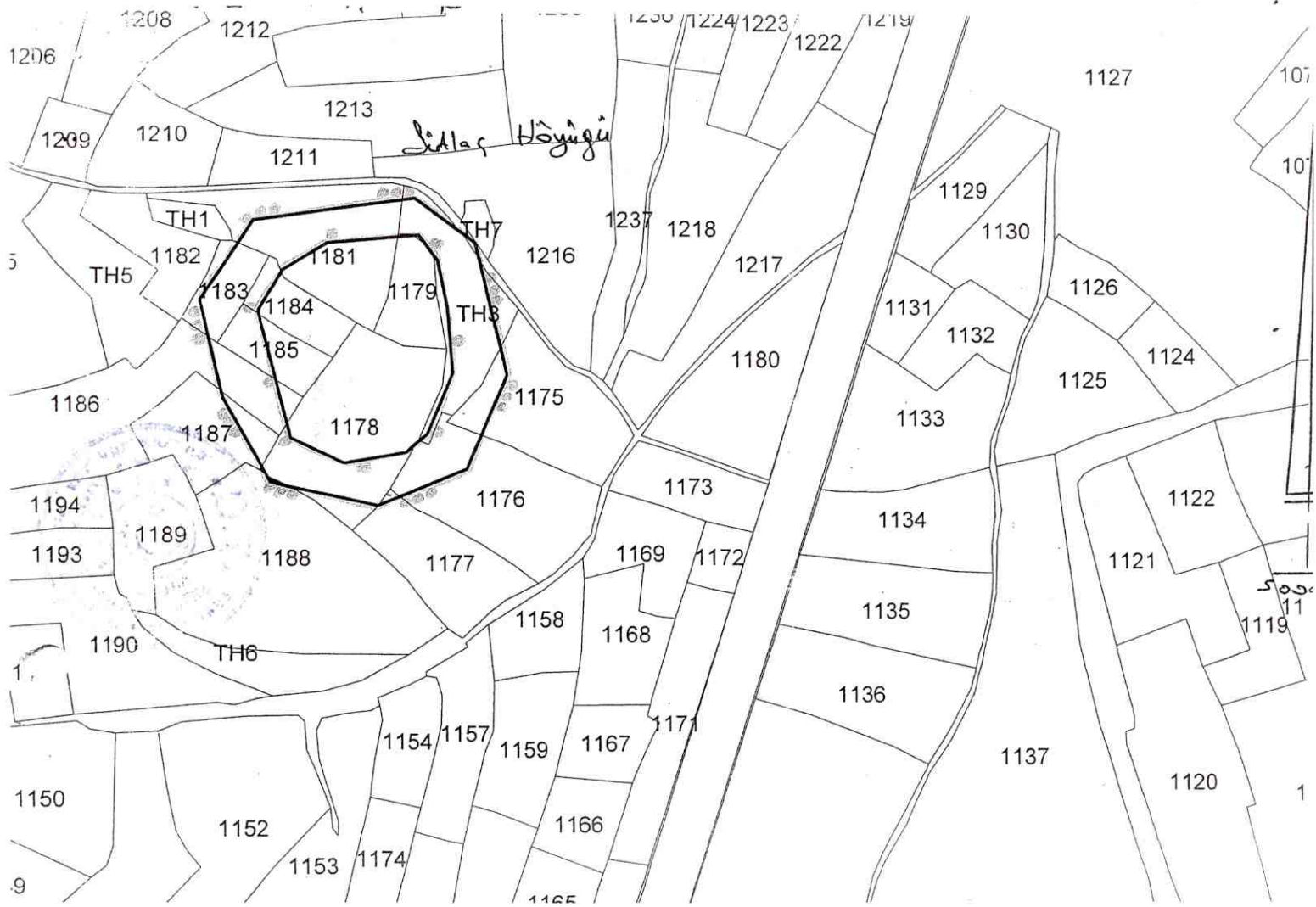
1:5.000

AFYONKARAHİSAR-DINAR

Sütlaç Köyü - Sütlaç Höyüğü

280Meters

0 70 140



İli: Afyonkarahisar

İlçesi: Dinar

Köyü: Sütlaç

Parsel: 1178, 1179, 1181, 1184, 1185, 1186 parseller ve TH3 (Tapulama Harici) alan I.(Bir) Derece Arkeolojik Sit.

1175, 1176, 1177, 1178, 1181, 1183, 1184, 1185, 1186, 1187 parseller ve TH3 (Tapulama Harici) alan

III.(Üç) Derece Arkeolojik Sit.

I.(Bir) Derece Arkeolojik Sit

III.(Üç) Derece Arkeolojik Sit



Sit sınırları tarafımızca belirlenmiştir.

Cemil DUMANLIOĞLU
Arkeolog

Mevlüt ÜYÜMEZ
Müze Müdürü

T.C.
KÜLTÜR VE TURİZM BAKANLIĞI
ESKİŞEHİR KÜLTÜR VARLIKLARINI
KORUMA BÖLGE KURULU'NUN
18.05.2016 GÜN VE 4183 SAYILI KARARI
EKİDİR.

ASLI GİBİDİR
Sinan KOCA
Bölge Kurulu Müdürü

| | | | |
|--|--|---|--|
| AVRUPA KONSEYİ | DOĞAL VE KÜLTÜREL VARLIKLARI KORUMA ENVANTERİ D.K.V.K.E. | SİT | ENVANTER No. |
| TÜRKİYE | KÜLTÜR VARLIKLARI VE MÜZELER GENEL MÜDÜRLÜĞÜ | | HARİTA NO: |
| İLİ: AFYONKARAHİSAR | İLÇE: Dinar | MAHALLE,KÖY: Sütlaç Köyü | PAFTA: ADA: PARSEL: I.(Bir) Derece Arkeolojik: 1178, 1179, 1181, 1184, 1185, 1186 ve TH3 (Tapulama Harici Alan) parseller; III.(Üç) Derece Arkeolojik: 1175, 1176, 1177, 1178, 1181, 1183, 1184, 1185, 1186, 1187 ve TH3 (Tapulama Harici Alan) parseller |
| ADI: Sütlaç Höyük | | | |
| GENEL TANIM: Afyonkarahisar İli, Dinar İlçesi, Sütlaç Köyü sınırları içinde yer alan höyüktür. Höyük, Sütlaç Köyü'nün yaklaşık 1,5km. güneybatısında, Sütlaç- Baraklı Köyü yolunun da batı yanında, yoldan yaklaşık 300-350m. mesafede bulunmaktadır. Höyük, yaklaşık 150-200 m çapındadır. Oldukça dik bir yapısı olan doğu yamacından höyüğün doğal bir yükselti üzerine oturduğu anlaşılmaktadır. Nitekim, batı yönünde görülen hafif eğimli yapısı, höyüğün yayvan bir görünümde olduğunu göstermektedir. Höyükte yapılan yüzey araştırmaları sonucu tespit edilen seramiklerin incelenmesi neticesinde Eski Tunç ve Hitit Çağı'nda iskan gören bir yerleşim yeri olduğu belirlenmiştir. | | | |
| ŞİMDİKİ TEHLİKELER: Tarımsal faaliyetler | | | |
| ŞİMDİKİ DURUMU: Höyüğün üstünde ve yamaçlarında tarımsal faaliyetler devam etmektedir. | | | |
| T POTANSİYELİ: Arkeolojik sit. (ETÇ., Hitit Çağı) | | KORUMA DERECEŚİ: I.(Bir) ve III.(Üç) Derece Arkeolojik Sit | |
| ŞİMDİKİ KORUMA: Korumasız. | | HAZIRLAYANLAR 27.08.2014 Mevlüt ÜYÜMEZ Arkeolog Cemil DUMANLIOĞLU Arkeolog | |
| ÖNERİLEN KORUMA: Yerel Yönetimlerce korunması. | | KONTROL EDEN: 27.08.2014 Mevlüt ÜYÜMEZ Müze Müdürü | |
| YAYIN DİZİNİ:-- | | KURUL ONAYI: | |
| GÖZLEMLER: | | REVİZYON: | |
| HARİTA VE FOTOĞRAFLAR: | | | |
|  | |  | |
| <p style="text-align: right;">T.C. KÜLTÜR VE TURİZM BAKANLIĞI ESKİŞEHİR KÜLTÜR VARLIKLARINI KORUMA BÖLGE KURULU'NUN 18.05.2016 GÜN VE 4183 SAYILI KARARI EKİDİR ASLI GİBİDİR Sinan KOCA Bölge Kurulu Müdürü</p> | | | |

EK: 5 - AFYONKARAHİSAR İLİ, DINAR İLÇESİ, SÜTLAÇ KÖYÜ, SÜTLAÇ HÖYÜK I. (BİR) ve III. (ÜÇ) DERECE
AREKOLOJİK SİTİ

III. (ÜÇ) DERECE ARKEOLOJİK SİT ALANINDA KALAN PARSELLERİN LİSTESİ

| İLÇE/MAHALLE-KÖY | ADA | PARSEL | BEYANLAR HANESİNE YAZILACAK ŞERH |
|--------------------|-----|----------------------------|---|
| Dinar/ Sütlaç Köyü | 0 | 1175 | "Bir Bölümü III. (Üç) Derece Arkeolojik Sit alanında kalmaktadır" |
| Dinar/ Sütlaç Köyü | 0 | 1176 | "Bir Bölümü III. (Üç) Derece Arkeolojik Sit alanında kalmaktadır" |
| Dinar/ Sütlaç Köyü | 0 | 1177 | "Bir Bölümü III. (Üç) Derece Arkeolojik Sit alanında kalmaktadır" |
| Dinar/ Sütlaç Köyü | 0 | 1178 | "Bir Bölümü III. (Üç) Derece Arkeolojik Sit alanında kalmaktadır" |
| Dinar/ Sütlaç Köyü | 0 | 1181 | "Bir Bölümü III. (Üç) Derece Arkeolojik Sit alanında kalmaktadır" |
| Dinar/ Sütlaç Köyü | 0 | 1183 | "Bir Bölümü III. (Üç) Derece Arkeolojik Sit alanında kalmaktadır" |
| Dinar/ Sütlaç Köyü | 0 | 1184 | "Bir Bölümü III. (Üç) Derece Arkeolojik Sit alanında kalmaktadır" |
| Dinar/ Sütlaç Köyü | 0 | 1185 | "Bir Bölümü III. (Üç) Derece Arkeolojik Sit alanında kalmaktadır" |
| Dinar/ Sütlaç Köyü | 0 | 1186 | "Bir Bölümü III. (Üç) Derece Arkeolojik Sit alanında kalmaktadır" |
| Dinar/ Sütlaç Köyü | 0 | 1187 | "Bir Bölümü III. (Üç) Derece Arkeolojik Sit alanında kalmaktadır" |
| Dinar/ Sütlaç Köyü | | TH3 (Tapulama Harici Alan) | "Bir Bölümü III. (Üç) Derece Arkeolojik Sit alanında kalmaktadır" |