

**T.C.**  
**KÜLTÜR VE TURİZM BAKANLIĞI**  
**Kayseri Kültür Varlıklarını Koruma Bölge Kurulu**

**KARAR**

**Toplantı no ve tarih** : 131- 31.03. 2016  
**Karar no ve tarih** : 2002- 31.03. 2016


**Toplantı Yeri**  
**KAYSERİ**

Yozgat İli, Sarıkaya İlçesi, Köprücek köyünde yer alan höyüğün 2863 sayılı yasanın 6. Maddesi kapsamında korunması gerekli taşınmaz kültür varlığı olması sebebiyle 102 ada 29,30,31,33,34,35,36 parsellerde I. Derece arkeolojik sit alanı; 102 ada 29,30,31,32, 34,35,36 parsellerde ise 3. Derecede arkeolojik sit alanı olarak tescil istemine ilişkin, Yozgat Valiliği, Müze Müdürlüğü'nün 14.01.2016 gün ve 53 sayılı yazısı, konuya ilişkin İl Kültür ve Turizm Müdürlüğü, Müze Müdürlüğü'nün 03.02.2016 gün ve 40; Yozgat İl Özel İdaresi, İmar ve Kentsel İyileştirme Müdürlüğü'nün 11.02.2015 tarih ve E.1346, Yozgat Valiliği, İl Gıda Tarım ve Hayvancılık Müdürlüğü'nün 18.02.2016 gün ve 1627; Kültür ve Turizm Bakanlığı, Yatırım ve İşletmeler Genel Müdürlüğü'nün 24.02.2016 tarih ve 36222, Çevre ve Şehircilik Bakanlığının 15.03.2016 Tarih E.1980 sayılı görüş yazıları ile 21.03.2016 gün ve 1325 sayılı raportörünün dosya inceleme raporu okundu, dosyasındaki bilgi ve belgeler incelendi, yapılan görüşme sonucunda;


Yozgat ili, Sarıkaya ilçesi, Köprücek köyünde yer alan, tapunun 102 ada 33 parseli maliye hazinesine kayıtlı ve 29,30,31,32,34,35,36 parselleri özel mülkiyete kayıtlı olan kararımız eki 1/25000 ölçekli harita üzerinde sınırları koordinatlı olarak belirtilen alanın 2863 sayılı Kanun kapsamına giren özellikler taşıması nedeniyle 102 ada 29,30,31,33,34,35,36 parsellerin I. Derece arkeolojik sit alanı, 102 ada 29,30,31,32, 34,35,36 parsellerin ise 3. Derecede arkeolojik sit alanı olarak tescil edilmesine; bu doğrultuda hazırlanan sit fişinin uygun olduğuna, tescil işlemlerinin 13.03.2012 tarih ve 28232 sayılı Resmi Gazetede yayımlanarak yürürlüğe giren "Korunması Gerekli Taşınmaz Kültür Varlıklarının ve Sitlerin Tespit ve Tescili Hakkında Yönetmelik" gereği ilgili kurumlar tarafından işlem yapılmasına ve bu alanda geçiş dönemi koruma esasları ve kullanma şartlarının Kültür Varlıklarını Koruma Yüksek Kurulu'nun 05.11.1999 gün ve 658 sayılı ilke kararında I. Derece ve III. Derece Arkeolojik Sitlere ilişkin belirlenen, Koruma ve Kullanma Koşullarının geçerli olduğuna; alana ilişkin ilgili kurumlar tarafından ivedilikle Koruma Amaçlı İmar Planı hazırlanması gerektiğine ve söz konusu alanda izinsiz kazı yapanlar hakkında 2863 Sayılı Kanun'a muhalefet suçundan yasal işlem başlatılması gerektiğine karar verildi.

**ASLI GİBİDİR**

AVRUPA KONSEYİ	DOĞAL VE KÜLTÜREL VARLIKLARI KORUMA ENVANTERİ	D.K.V.K.E.	<b>SİT</b>	ENVANTER NO: 55
<b>TÜRKİYE</b>	KÜLTÜR VARLIKLARI VE MÜZELER GENEL MÜDÜRLÜĞÜ			HARİTA NO:
İLİ: YOZGAT	İLÇESİ: SARIKAYA	MAHALLE / KÖY veya MEVKİİ: Köprücek Mahallesi		
KADASTRO PAFTA: ADA: 102 PARSEL: 29,30,31,32,33,34,35,36				
ADI: Köprücek Höyüğü.				
GENEL TANIM: Höyük Köprücek Mahallesinin kuş uçuşu yaklaşık 2 km kuzeybatısında yer almaktadır. Alanın 100 metre güneyinden dere geçmektedir. Höyük ve çevresinde yüzeyde 2863 sayılı yasa kapsamında korunması gerekli kültür varlıklarına ait olabileceği düşünülen farklı dönemlere ait seramik parçaları ve harç kalıntılarına rastlanılmıştır. Üzerinde geçmiş dönemlerde yapılmış tehlike arz etmeyen kaçak kazı çukurlukları bulunan, Höyük yaklaşık 50 metre çapında, yatay düzlemde yaklaşık 30 metre yükseklikindedir.				
ŞİMDİKİ TEHLİKELER: Kaçak kazı.				
ŞİMDİKİ DURUM: Höyük				
SİT POTANSİYELİ: 1. ve 3. Derece Arkeolojik Sit.			KORUMA DERECESESİ: 1. ve 3. Derece Arkeolojik Sit.	
ŞİMDİKİ KORUMA: Korumasız.			HAZIRLAYANLAR: Ömer YILMAZ Arkeolog Abdurrahim MUTAŞ Sanat Tarihçi	
ÖNERİLEN KORUMA: 102 no'lu ada 29,30,31,33,34,35, ve 36 parsellerde 1. Derecede Arkeolojik Sit Alanı, 102 no'lu ada 29,30,31,32,34,35 ve 36 parsellerde ise 3. Derecede Arkeolojik Sit Alanı Olarak Tescili ve Kolluk Kuvvetlerince Korunması			KONTROL EDEN: Hasan K. ŞENYURT Müze Müdürü 11/01/2016	
YAYIN DİZİSİ:			K.K.V.K.B.K. KARARLARI No: .../.../20...	
GÖZLEMLER:			REVİZYON: K.K.V.K.B.K. ONAYI: .../.../20..	



İl: Yozgat  
İlçe: Sarıkaya  
Mahalle: Köprücek  
Köy: Köprücek  
Pafta No: 13424d  
Ada No: 102  
Parsel No: 30,31,32,33,29,34,35,36



ONANDI

PAFTA BAPAR  
Bölge Kurul Müdürü V.



Özcan ALTUN  
05.01.2016

# YOZGAT İLİ, SARIKAYA İLÇESİ, KÖPRÜCEK HÖYÜĞÜ



## I. DERECE ARKEOLOJİK SİT ALANINA YÖNELİK ED-50 KOORDİNATLAR

6 DERECELİK 3 DERECELİK

Nokta Adı	Y	X	Y	X
11	707894.84	4375542.29	449927.80	4374682.60
12	707893.46	4375562.04	449927.08	4374682.38
13	707897.41	4375578.01	449931.56	4374698.21
14	707912.87	4375593.12	449947.51	4374712.80
15	707927.81	4375598.79	449962.63	4374717.96
16	707943.43	4375598.45	449978.23	4374717.10
17	707960.95	4375587.83	449995.37	4374705.71
18	707972.28	4375564.96	450005.94	4374682.68
19	707973.65	4375547.45	450006.73	4374685.13
110	707964.90	4375532.16	449997.47	4374650.15
111	707951.33	4375518.60	449983.46	4374637.04
112	707933.13	4375518.08	449965.26	4374637.13
113	707913.04	4375524.95	449945.41	4374644.87
114	707900.33	4375534.91	449933.04	4374655.04


I. DERECE ARKEOLOJİK SİT SINIRI

## III. DERECE ARKEOLOJİK SİT ALANINA YÖNELİK ED-50 KOORDİNATLAR

6 DERECELİK 3 DERECELİK

Nokta Adı	Y	X	Y	X
1	707845.00	4375549.00	449878.22	4374670.97
2	707855.09	4375580.00	449889.33	4374701.81
3	707864.68	4375595.21	449899.42	4374716.49
4	707880.22	4375608.43	449915.39	4374729.18
5	707900.72	4375620.99	449936.29	4374741.06
6	707927.17	4375622.32	449962.77	4374741.50
7	707952.95	4375621.33	449988.51	4374739.65
8	707976.76	4375612.40	450012.00	4374729.93
9	707998.91	4375589.92	450033.39	4374706.73
10	708007.18	4375589.09	450040.96	4374685.64
11	708004.32	4375535.10	450036.97	4374851.77
12	707988.13	4375506.52	450019.83	4374823.75
13	707953.62	4375485.11	449984.63	4374603.50
14	707909.64	4375486.43	449940.73	4374606.28
15	707863.69	4375504.95	449895.42	4374628.32
16	707848.48	4375529.74	449881.05	4374651.81

III. DERECE ARKEOLOJİK SİT SINIRI



Yücearcaç T.

Konur