

T.C.
KÜLTÜR VE TURİZM BAKANLIĞI
İstanbul I Numaralı Kültür Varlıklarını
Koruma Bölge Kurulu

Toplantı Tarihi ve No : 09.06.2016 / 209
Karar Tarihi ve No : 09.06.2016 / 1928

Toplantı Yeri
İSTANBUL

KARAR

İstanbul İli, Bakırköy İlçesi, Basıncıköy Mahallesi, 712 ada, 8 parselde yer alan, TCDD mülkiyetine ait olan, “*Küçükçekmece ve Florya İstasyon Binaları ve Demiryolu*” vasıflı, 17.07.2006/28.11.2012 onanlı 1/1000 ölçekli Florya Uygulama İmar Planında/Tadilatında “*Marmaray Proje Alanı*”nda kalan, mülga İstanbul VII Numaralı Kültür ve Tabiat Varlıklarını Koruma Bölge Kurulunun 09.11.2010 tarihli ve 361 sayılı kararıyla korunması gerekli taşınmaz kültür varlığı olarak tescil edilerek koruma grubu I. grup olarak belirlenen, mülga İstanbul VII Numaralı Kültür Varlıklarını Koruma Bölge Kurulunun 28.02.2012 tarihli ve 28 sayılı kararıyla rölövesi uygun bulunan, İstanbul 1 Numaralı Kültür Varlıklarını Koruma Bölge Kurulunun 17.05.2012 tarihli ve 178 sayılı kararıyla restitüsyonu uygun bulunan, aynı Kurulun 15.08.2013 tarihli ve 694 sayılı kararı ile karar eki paftadaki şekli ile koruma alanı sınırları belirlenen tarihi istasyon yapısının, Bakanlığımız TUES (Tescilli Ulusal Envanter Sistemi) projesi kapsamında koruma alanı sınırlarının sayısallaştırılması ve gerekli ise güncellenmesi çalışmaları yapılacağı ifade edilen 20.01.2016 tarihli 86 sayılı Müdürlük yazısı, Bakırköy Belediye Başkanlığı, İmar ve Şehircilik Müdürlüğünün 11.02.2016 tarihli 5184 sayılı yazısı, hazırlanan uzman raporu okundu, 34.07.460 nolu işlem dosyası incelendi, yapılan görüşmeler sonucunda;

İstanbul İli, Bakırköy İlçesi, Basıncıköy Mahallesi, 712 ada, 8 parselde yer alan korunması gerekli kültür varlığı olarak tescilli tarihi istasyon yapısının koruma alanına ilişkin sayısallaştırma çalışmasının karar eki pafta ve koordinat özet çizelgesi ile birlikte uygun olduğuna karar verildi.

BAKIRKÖY İLÇESİ, BASINKÖY MAHALLESİ
712 ADA 8 PARSELDE YER ALAN TESCİLLİ İSTASYON BİNASI
KORUMA ALANI SINIRI KOORDİNAT ÖZET ÇİZELGESİ

Nokta No	Y	X
KN1	397462.552	4538662.145
KN2	397464.456	4538667.344
KN3	397466.331	4538672.468
KN4	397455.395	4538677.647
KN5	397411.921	4538697.297
KN6	397395.053	4538704.948
KN7	397366.360	4538717.120
KN8	397357.839	4538720.598
KN9	397338.971	4538729.293
KN10	397290.367	4538751.551
KN11	397259.761	4538765.637
KN12	397233.503	4538776.940
KN13	397211.939	4538786.678
KN14	397178.146	4538802.317
KN15	397168.726	4538807.023
KN16	397159.423	4538811.719
KN17	397155.771	4538805.284
KN18	397152.212	4538799.014
KN19	397170.220	4538786.220
KN20	397178.654	4538779.959
KN21	397194.391	4538768.656
KN22	397210.129	4538757.353
KN23	397227.084	4538745.180
KN24	397244.039	4538733.008
KN25	397256.907	4538726.400
KN26	397278.992	4538714.923
KN27	397288.209	4538710.054
KN28	397296.904	4538707.445
KN29	397323.930	4538699.200
KN30	397350.884	4538690.737
KN31	397359.506	4538687.912
KN32	397365.955	4538686.462
KN33	397383.562	4538682.115
KN34	397410.528	4538675.372
KN35	397437.157	4538668.791
KN36	397452.455	4538664.926
KN37	397458.362	4538663.512

PROJEKSİYON: UTM (UNIVERSAL TRANSVERS MERKATOR) 3 DERECE
DATUM: ED50 (EUROPEAN DATUM 1950)
DİLİM NO:30

T.C.
Kültür ve Turizm Bakanlığı
İstanbul 1 Numaralı Kültür Varlıklarını
Koruma Bölge Kurulunun 9.6.2016 gün
ve 1928..... Sayılı Kararı ile Ekidir.
İNCELEYEN
QAYILAYAN

Aytaç TANRISEVEN
Harita Mühendisi

Ahmet LATİFOĞLU
Müdür V.

09.06.2016

[Signature]

[Signature]

[Signature]

* Mehmet Arıduz


[Signature]

[Signature]

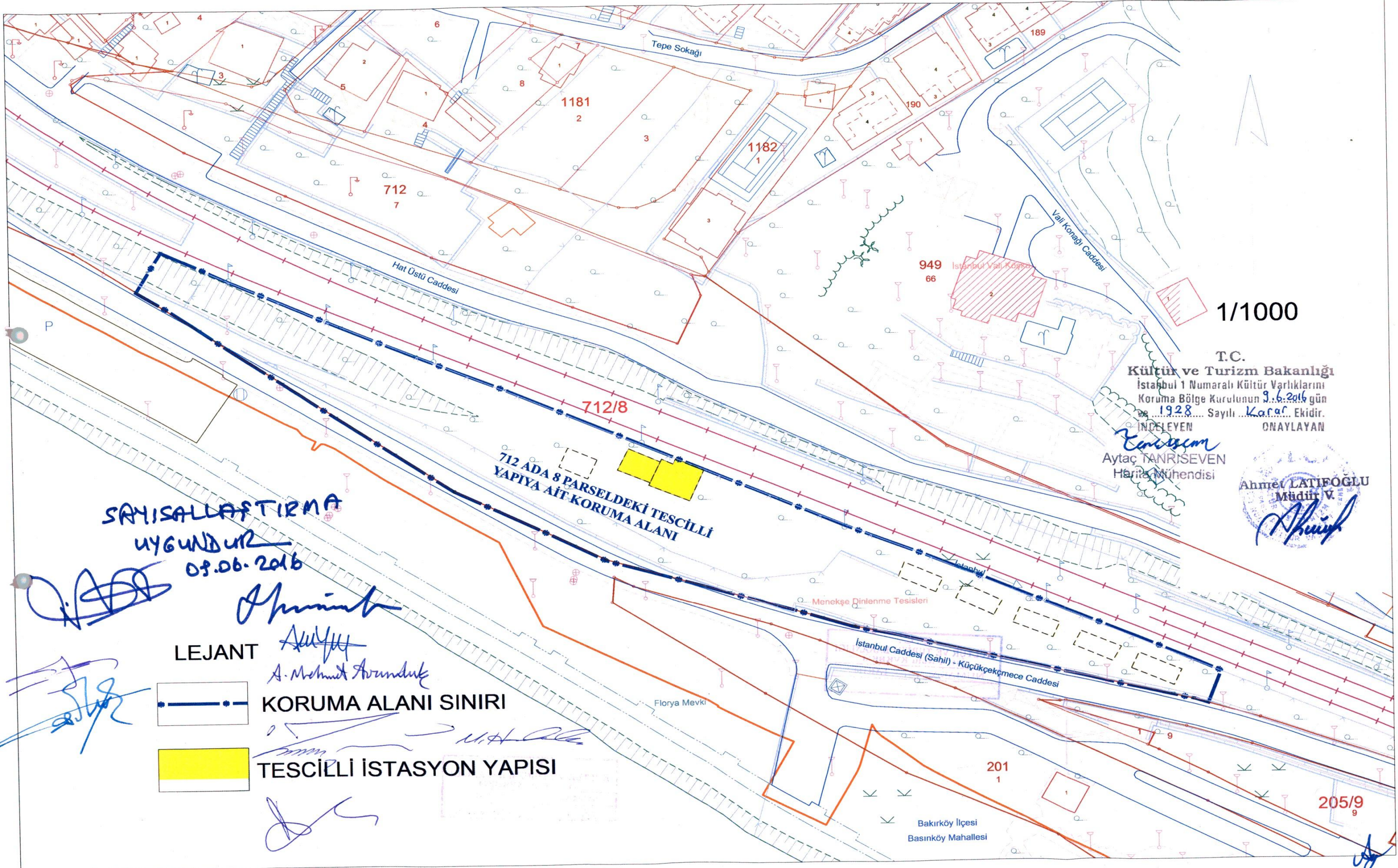
[Signature]

[Signature]

[Signature]



[Signature]



1/1000


T.C.
Kültür ve Turizm Bakanlığı
İstanbul 1 Numaralı Kültür Varlıklarını
Koruma Bölge Kurulunun 9.6.2016 gün
de 1928 Sayılı Kararı Ekidir.
İNCELEVEN ONAYLAYAN

Aytaç Tanrıseven
Aytaç TANRISEVEN
Harita Mühendisi


Ahmet LATİFOĞLU
Müdür V.
Ahmet Latifoğlu

SAYISALLAFTIRMA
UYGUNDUR
09.06.2016

LEJANT



KORUMA ALANI SINIRI



TESCİLLİ İSTASYON YAPISI

Ahmet Latifoğlu

A. Mehmet Arınduk

U. H. Ak

Ahmet Latifoğlu