

T.C.
KÜLTÜR VE TURİZM BAKANLIĞI
Kayseri Kültür Varlıklarını Koruma Bölge Kurulu

KARAR

Toplantı no ve tarih : 133 - 21.04.2016
Karar no ve tarih : 2027-21.04.2016

Toplantı Yeri
KAYSERİ


Kayseri ili, Talas ilçesi, Endürlük Mahallesi, sit alanı dışında, tapunun 3 pafta, 831,833 parsel numarasında, özel mülkiyet adına kayıtlı Müdürlüğümüz Uzmanlarınca tespit edilen Roma Yolu kalıntısının korunması gerekli taşınmaz kültür varlığı olarak tescil edilmesi istemine ilişkin 13.08.2015 gün ve 863 sayılı uzman raporu ile bahse konu alanın tesciline ilişkin Kayseri Valiliği, İl Kültür ve Turizm Müdürlüğünün 10.03.2016 gün ve 816 sayılı yazıları, Talas Kaymakamlığının 08.03.2016 gün ve 460 sayılı yazıları, Talas Belediye Başkanlığının 17.03.2016 gün ve 73102 sayılı yazıları, Kayseri Büyükşehir Belediye Başkanlığının 01.04.2016 gün ve 5093 sayılı yazıları ile Koruma Bölge Kurulu Müdürlüğü raportörlerinin 15.04.2016 tarih ve 1741 sayılı dosya inceleme raporu okundu; raportörün açıklamaları dinlendi, dosyasındaki bilgi ve belgeler incelendi, yapılan görüşme sonucunda;

Kayseri ili, Talas ilçesi, Endürlük Mahallesi, sit alanı dışında, tapunun 3 pafta, 831,833 parsel numarasında, özel mülkiyet adına kayıtlı Müdürlüğümüz Uzmanlarınca tespit edilen Roma Yolu kalıntısının 2863 sayılı yasa kapsamına giren özellikler taşıması nedeniyle, korunması gerekli taşınmaz kültür varlığı olarak tescil edilmesine ve 05.11.1999 gün ve 660 sayılı ilke kararının “Yapı Grupları” başlıklı bölümünde tanımlanan “Toplumun maddi tarihini oluşturan kültür verileri içinde tarihsel, simgesel, anı ve estetik nitelikleriyle korunması zorunlu yapılar” olması nedeniyle yapı grubunun “I. Grup” olarak belirlenmesi, ayrıca koruma alanının kararımız eki kadastral harita üzerinde işaretlendiği şekliyle belirlenmesine, tescil işlemlerinin “Korunması Gerekli Taşınmaz Kültür Varlıklarının ve Sitlerin Tespit ve Tescili Hakkında Yönetmelik” doğrultusunda ilgili kurumlar tarafından yapılması gerektiğine karar verildi.

ASLI GİBİDİR

AVRUPA KONSEYİ	DOĞAL VE KÜLTÜREL VARLIKLARI KORUMA ENVANTERİ	D.K.V.K.E	ENVANTER NO	1280
TÜRKİYE	KÜLTÜR VARLIKLARI VE MÜZELER GENEL MÜDÜRLÜĞÜ	ANIT	HARİTA NO	
İLİ: KAYSERİ	İLÇESİ: TALAS	MAHALLE /KÖY: ENDÜRLÜK MAHALLESİ VEYA MEVKİİ:	KORUMA DERECESİ:	ANITSAL 1 2 3 ÇEVRESEL 1 2 3 Çevreye Aykırı
SOKAK	KADASTRO	PAFTA : ADA PARSEL:		
ADI: ROMA YOLU KALINTILARI	YAPTIRAN: YAPIM TARİHİ:	KİTABE:	MİMARİ ÇAĞI(ÜSLUP): VAKFIYE:	
GENEL TANIM: ROMA YOLU KALINTILARI, ENDÜRLÜK MAHALLESİ MERKEZİNİN KUZEYİNDE VE MAHALLE MERKEZİNE YAKLAŞIK 400 METRE MESAFEDA YER ALMAKTADIR.				

KORUMA DURUMU	A İYİ BX ORTA	TAŞIYICI YAPI	A B	DIŞ YAPI	A B	ÜST YAPI	A B C	İÇ YAPI	A B C	SÜSLEME ELEMENLARI	A B C	RUTUBET	A B C	YOK İZİ VAR ÖNEMLİ
---------------	------------------	---------------	--------	----------	--------	----------	-------------	---------	-------------	-----------------------	-------------	---------	-------------	--------------------------



GÖZLEMLER:

Kayseri Kültür Varlıklarının Koruma Bölge Kurulunun 21.04.2016 Gün ve 2027 Sayılı kararıdır.

BUGÜNKÜ SAHİBİ BAKIMINDAN SORUMLU OLMASI GEREKEN KURULUŞ:
MÜLKİYET SAHİBİ




YAPILAN ONARIMLAR:

AÇIKLAMA:

ROMA YOLU KALINTILARI, ENDÜRLÜK MAHALLESİ MERKEZİNİN KUZEYİNDE VE MAHALLE MERKEZİNE YAKLAŞIK 400 METRE MESAFEDA YER ALMAKTADIR. KURULUMUZUN 29.06.2001 TARİH VE 2830 SAYILI KARARIYLA 1. DERECE ARKEOLOJİK SİT ALANI OLARAK TESCİL EDİLEN TEKNEKAYA HÖYÜĞÜ'NÜN YAKLAŞIK 750 METRE GÜNEYİNDE VE KURULUMUZUN 27.07.2015 TARİH VE 1659 SAYILI KARARIYLA 1. DERECE ARKEOLOJİK SİT ALANI OLARAK TESCİL EDİLEN ENDÜRLÜK HÖYÜĞÜ'NÜN YAKLAŞIK 200 M. GÜNEYİNDE YER ALMAKTADIR. ANTİK YOLUN, ENDÜRLÜK HÖYÜĞÜ İLE BAĞLANTILI OLABİLECEĞİ TAHMİN EDİLMEKLE BİRLİKTE TAHRİBAT NEDENİYLE HÖYÜK İLE BAĞLANTI İZLERİNE RASTLANMAMIŞTIR. BÜYÜK BİR KISMINDA GÜNEY VE KUZEY YÖNLERİ MOLOZ TAŞ DUVARLARLA ÖRÜLMÜŞ OLAN YOLUN, İZLENEBİLEN VE TAKİP EDİLEBİLEN KISMI YAKLAŞIK 100-150 M UZUNLUĞUNDA VE YAKLAŞIK 2-2,5 M. GENİŞLİĞİNDE DEVAM EDEN KISIMDIR. ANTİK YOLUN FARKLI BOYUTLARDAKİ DOĞAL TAŞLARLA KAPLANMIŞ OLDUĞU GÖRÜLMEKTEDİR. ZAMAN İÇERİSİNDE OLUŞAN AŞINMALARA RAĞMEN YOLUN İZİ GÜNÜMÜZE KADAR ULAŞMIŞTIR.

TEKNİK BİLGİLER	SU	ELEKTRİK	ISITMA	Kanalizasyon
ORJİNAL KULLANIMI:	YOL			
BUGÜNKÜ KULLANIMI:	KULLANILMIYOR			
ÖNERİLEN KULLANIMI:	YOL			
HAZIRLAYANLAR:				
Zeynep ÖZDEMİR	Uzman (Arkeolog)			
Fatih ÇAPAR	Sanat Tarihçisi			
Recep TOK	Harita Mühendisi			

YAYIN DİZİNİ:	EKLER	KONTROL EDEN:	13.8.2015
	RAPOR	X Fatih ÇAPAR	Müdür V.
	FOTOĞRAF	X K.K.T.V.K.K. ONAYI	
	RÖLEVE PROJESİ	NO.:	.../.../2015
	RESTORASYON PROJESİ		.../.../2015
	HARİTA (Kadastral)	X	.../.../2015
	KROKİ		
	KİTABE	REVİZYON:	.../.../2015
	VAKFIYE	K.K.T.V.K.K. KARARLARI	
	İMAR PLANI		



Handwritten signatures and scribbles in blue ink at the bottom of the page.

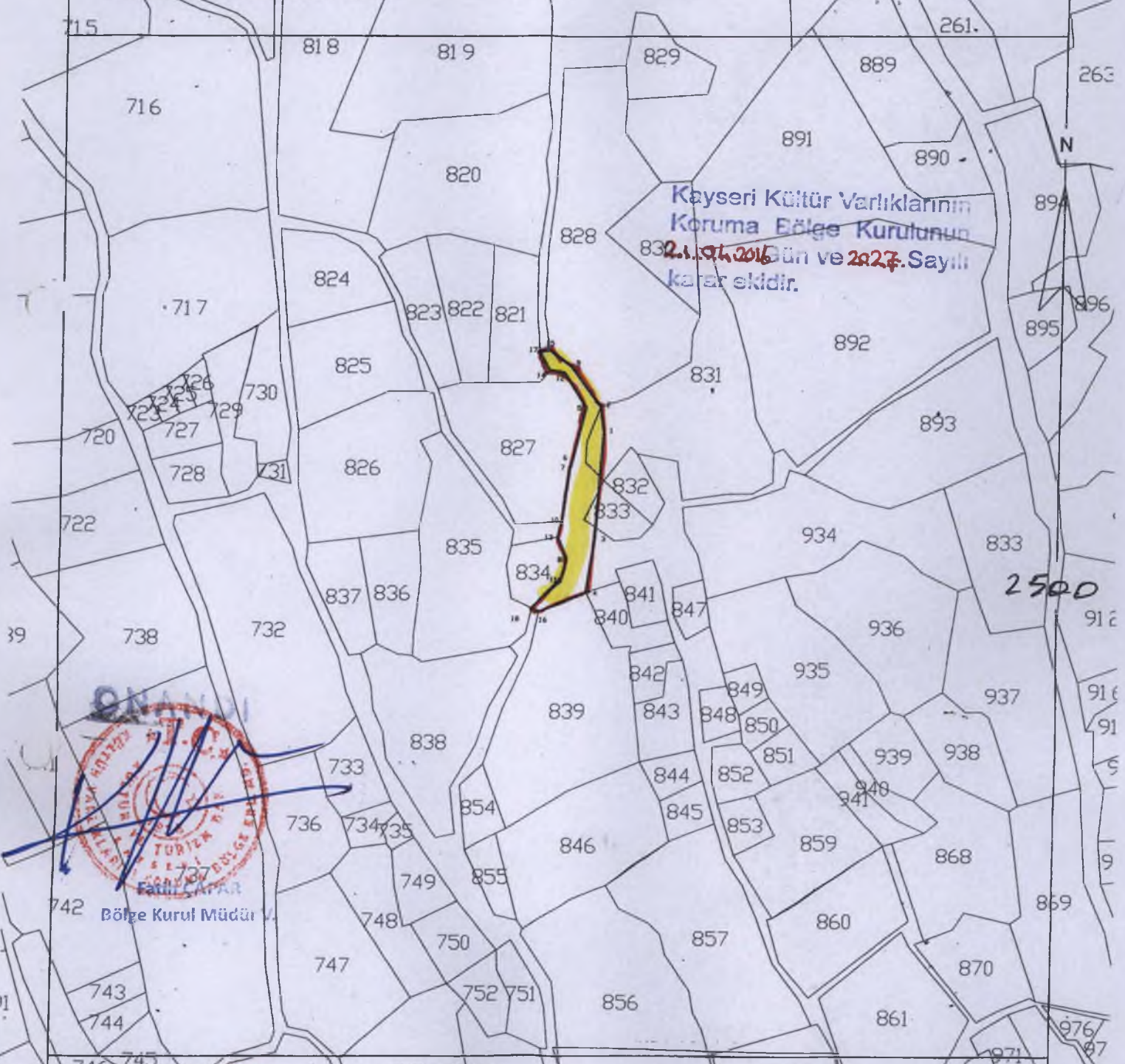
İli :KAYSERİ

İlçesi *Talas*
Koyu/Mah: *Endurlük*

Pafta No: *3*

Ada No: *-*

Parsel No: *833, 832*



Kayseri Kültür Varlıklarının
Koruma Bölge Kurulunun
832.1.94.2016 Gün ve 2027. Sayılı
karar ekidir.

2500



Bölge Kurul Müdürü

Fen Kayıt Nos *74*

*Bu örnek *19.01.2016* tarih ve *418* sayılı talebe istinaden verilmiştir.

ÇOĞALTILAMAZ,DEVREDİLEMEZ VE HER HAKKI SAKLIDIR.

02.02.2016
Tiryakioğlu

ÇOĞALTMA İŞLEMLERİNDEN DOLAYI MEYDANA GELEBİLECEK ÖLÇEK DEFORMASYONUNDAN KURUMUMUZ SORUMLU DEĞİLDİR.

- Koruma alanı sınırı.