

T.C.
KÜLTÜR VE TURİZM BAKANLIĞI
ÇANAKKALE KÜLTÜR VARLIKLARINI
KORUMA BÖLGE KURULU
K A R A R

Toplantı Tarihi ve No : 13.07.2016/ 150
Karar Tarihi No : 13.07.2016 / 3110

17.07.791
Toplantı Yeri
Ayvacık / ÇANAKKALE

Çanakkale İli, Ezine İlçesi, Alemşah ve Akçakeçili Köyleri arasında yer alan, Kurulumuzun 02.06.2016 tarih ve 3089 sayılı kararı ile tespit-tescil çalışmalarının başlatılmasına karar verilen, kararımız eki 1/5000 ölçekli alanın 3. Derece arkeolojik sit alanı olarak tescil edilmesi talebinin değerlendirilmesine ilişkin, Çanakkale Valiliği, İl Gıda Tarım ve Hayvancılık Müdürlüğünün 13.06.2016/6720, Çevre ve Şehircilik İl Müdürlüğünün 16.06.2016/E.4673, Çanakkale Orman Bölge Müdürlüğünün 13.06.2016/E.1325331 ve 01.07.2016/E.1421714, DSİ 25. Bölge Müdürlüğü, 252. Şube Müdürlüğünün 20.06.2016/421283, TEİAŞ 2. Bölge Müdürlüğü, Tesis ve Kontrol Müdürlüğünün 20.06.2016/E.231748, Maden İşleri Genel Müdürlüğünün 11.07.2016/E.424163, Yatırım ve İşletmeler Genel Müdürlüğünün 12.07.2016/127207 sayılı yazıları ile uzman raporu okundu, ilgili dosyası ve ekleri incelendi, yapılan görüşmeler sonunda;

Çanakkale İli, Ezine İlçesi, Alemşah ve Akçakeçili Köyleri arasında yer alan, kararımız eki 1/5000 ölçekli haritada sınırları ve koordinatları belirtilen alanın 2863 sayılı Yasanın 6. ve 7. Maddelerinde belirtilen özellikleri taşıması nedeniyle 3. Derece Arkeolojik Sit alanı olarak tescil edilmesine, hazırlanan tescil fişinin uygun olduğuna, 3. Derece Arkeolojik Sit alanına yönelik geçiş dönemi yapılanma koşullarının alanda herhangi bir yapılaşma bulunmaması nedeniyle "Alanda yapılacak her türlü uygulama öncesi Kurulumuzdan izin alınması gerekmektedir" şeklinde belirlenmesine karar verildi.

BAŞKAN
Ahmet Coşkun ÖZGÜNEL
(İmza)

BAŞKAN YRD.
Ali Osman UYSAL
(İmza)

ÜYE
Turan BARLAS
(İmza)

ÜYE
Hasan Ömer KORMAN
(İmza)

ÜYE
Fatih ELCİL
(İmza)

ÜYE
Ali Emrah ÜNLÜ
(İmza)

ÜYE
Halil İbrahim KAHRAMAN
(İmza)

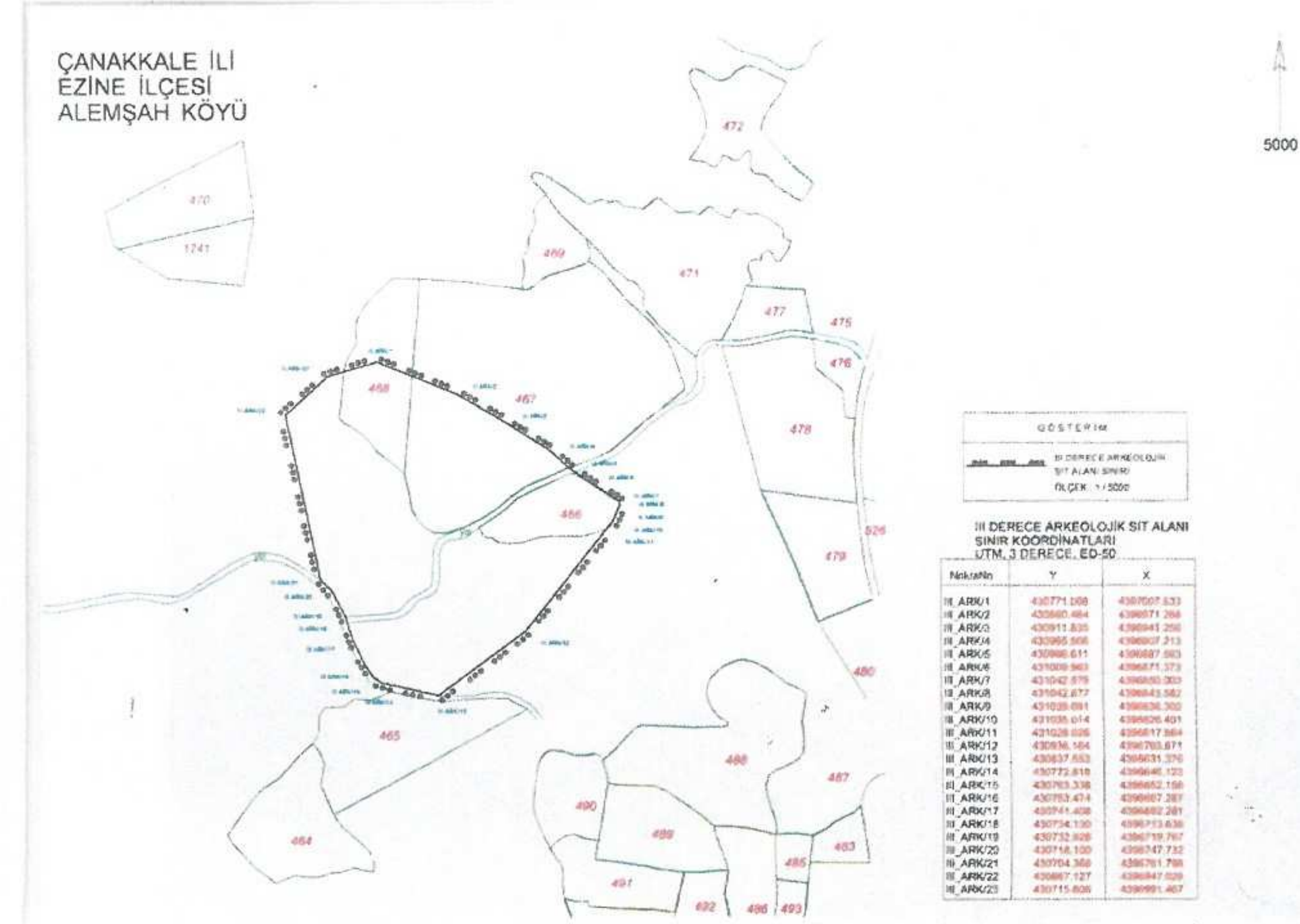
ÜYE
Çanakkale İl Tems.
Anıl KARACA
(İmza)

ÜYE
Çanakkale Müze Md. Tems.
Sevim TUNÇDEMİR
(İmza)


ASLI GIBİDİR
E. Çağrı ESİRGEMEZ
Müdür

AVRUPA KONSEYİ	DOĞAL VE KÜLTÜREL VARLIKLARI KORUMA ENVANTERİ D.K.V.K.E	SİT	ENVANTER NO:
TÜRKİYE	KÜLTÜR VARLIKLARI VE MÜZELER GENEL MÜDÜRLÜĞÜ		HARİTA NO:
İLİ: Çanakkale	İLÇESİ: Ezine	MAHALLE KÖY MEVKİİ: Alemşah	KADASTRO PAFTA ADA PARSEL:
ADI: ALEMŞAH YERLEŞİM YERİ			
GENEL TANIM: Söz konusu alan Alemşah ve Akçaçekili Köyleri arasında ormanlık alanda yer almakta olup, büyük çoğunlukla çalılıklardan oluşan engebeli alanın orta noktalarında Roma ve Bizans Dönemlerine tarihlendirilebilecek profil veren seramiklere, tuğla ve kiremit parçalarına rastlanılmıştır. Buluntular çalılık alanlardan ziyade toprak yolda ve açılan küçük çukurlar etrafında rahatlıkla görülebilmektedir. Bahse konu buluntuların yer aldığı alanın önemli yerleşim alanlarına (Alexandria Troas, Colonea,) yakınlığı ve konumu sebebiyle alanda küçük bir yerleşimin yer aldığı ihtimalini güçlendirmektedir.			
ŞİMDİKİ DURUMU: Tarım ve Orman Arazisi			
SİT POTANSİYELİ: 3. Derece Arkeolojik Sit			
ŞİMDİKİ KORUMA: Herhangi bir koruma önlemi bulunmamaktadır.		KORUMA DERECESİ: 3. Derece Arkeolojik Sit	
		HAZIRLAYANLAR: Arkeolog Ali GÜÇLÜ Arkeolog Manolya TUKEL Harita Müh. Ali ONUR	
ÖNERİLEN KORUMA: 3. Derece Arkeolojik Sit alanı olarak tescil edilerek, alanda yapılaşmanın kontrollü olarak yapılması gerekmektedir.		KONTROL EDEN: E. Çağman ESİRGEMEZ Müdür V.	
GÖZLEMLER:		ALINAN KARARLAR:	
YAYIN DİZİN:		REVİZYON:	
		ONAY:	

HARİTALAR-FOTOĞRAFLAR:

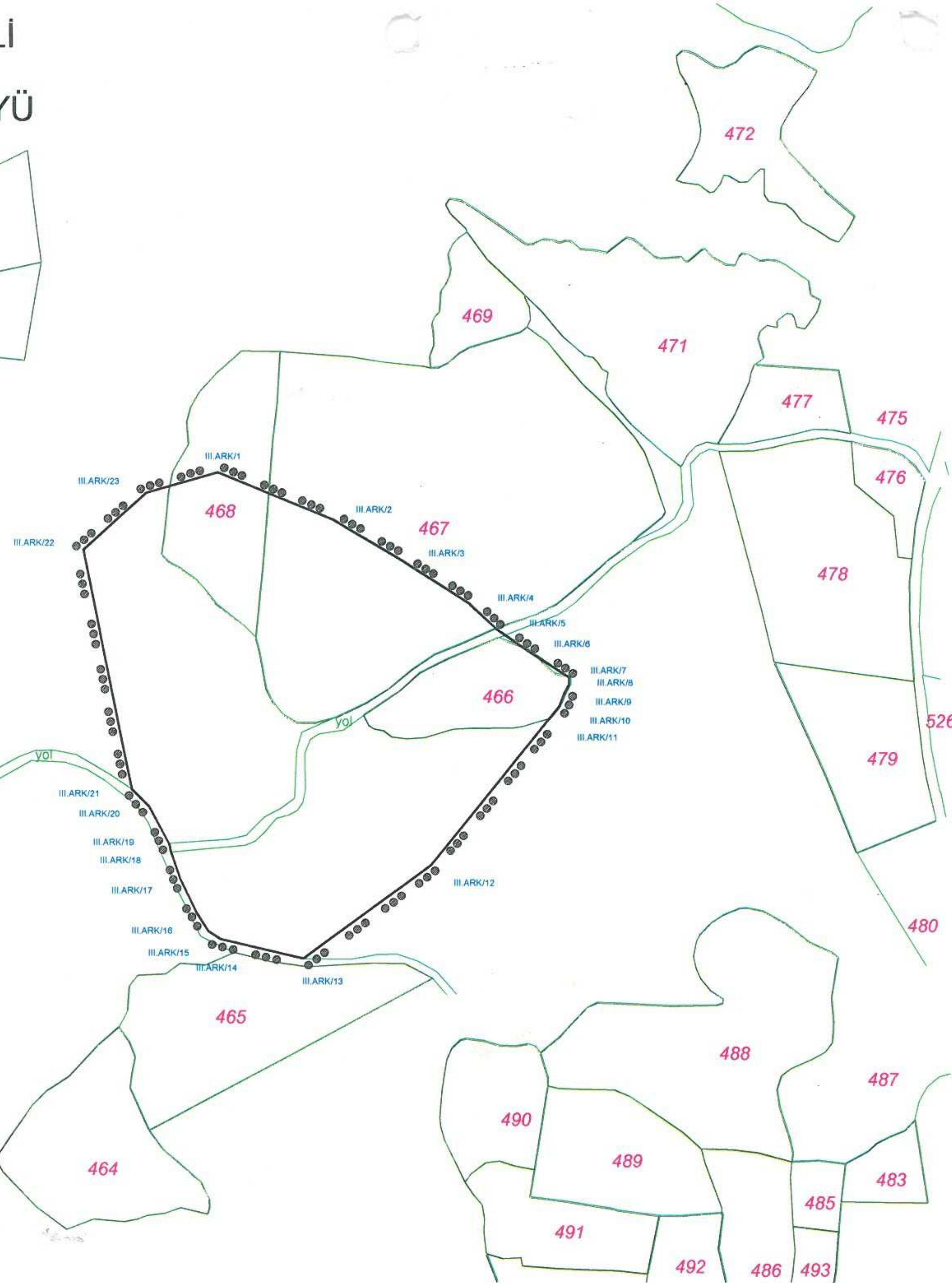
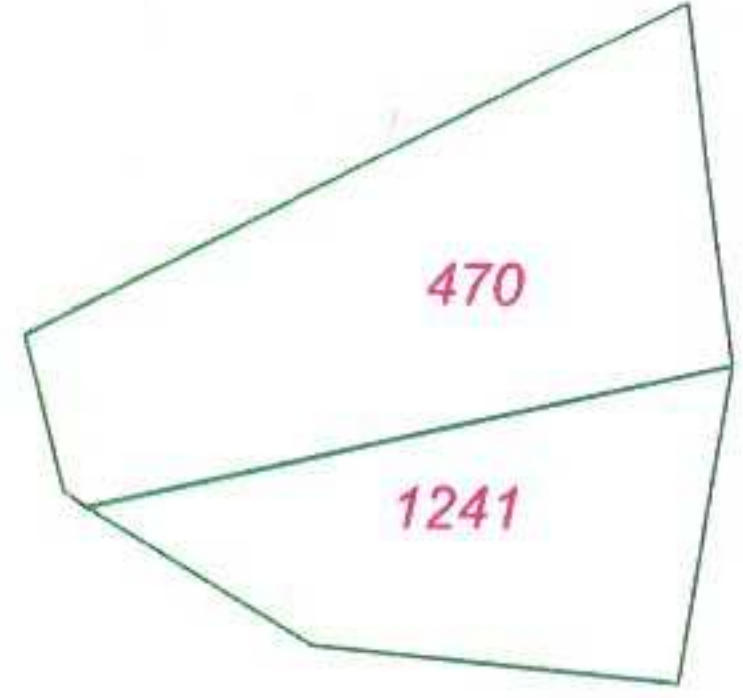


Çanakkale KVKBK'nun...3...07.2016
Gün ve...3110... Sayılı karar
ekidir.





ÇANAKKALE İLİ
EZİNE İLÇESİ
ALEMŞAH KÖYÜ



UYGUNDUR
13.07.2016

Handwritten signature



Handwritten signatures and initials

GÖSTERİM	
	III.DERECE ARKEOLOJİK SİT ALANI SINIRI
ÖLÇEK : 1 / 5000	

III.DERECE ARKEOLOJİK SİT ALANI
SINIR KOORDİNATLARI
UTM, 3 DERECE, ED-50

NoktaNo	Y	X
III_ARK/1	430771.008	4397007.633
III_ARK/2	430860.464	4396971.268
III_ARK/3	430911.835	4396941.256
III_ARK/4	430965.506	4396907.213
III_ARK/5	430986.611	4396887.563
III_ARK/6	431009.963	4396871.373
III_ARK/7	431042.979	4396850.003
III_ARK/8	431042.877	4396843.582
III_ARK/9	431039.091	4396836.302
III_ARK/10	431035.014	4396826.401
III_ARK/11	431028.026	4396817.664
III_ARK/12	430936.164	4396703.671
III_ARK/13	430837.553	4396631.376
III_ARK/14	430772.818	4396646.123
III_ARK/15	430763.338	4396652.156
III_ARK/16	430753.474	4396667.287
III_ARK/17	430741.408	4396692.281
III_ARK/18	430734.130	4396713.636
III_ARK/19	430732.828	4396719.767
III_ARK/20	430718.100	4396747.732
III_ARK/21	430704.366	4396761.798
III_ARK/22	430667.127	4396947.029
III_ARK/23	430715.606	4396991.467

Çanakkale KVKBK'nun 13.07.2016
Cin ve 3410 Sayılı karar
ekidir.