



T.C.

**KÜLTÜR VE TURİZM BAKANLIĞI
İZMİR 2 NUMARALI KÜLTÜR VARLIKLARINI
KORUMA BÖLGE KURULU
KARAR**

TOPLANTI TARİHİ VE NO : 13.05.2016-278


45.17/624

KARAR TARİHİ VE NO : 13.05.2016-6679

Toplantı Yeri
İZMİR

Manisa ili, Yunusemre ilçesi, Gürle mahallesi sınırları içerisinde bulunan, Manisa Müze Müdürlüğü uzmanlarınca tespit edilen ve Kurul Müdürlüğü uzmanlarınca incelenen alanın tesciline ilişkin Kurul Müdürlüğü'nün 12.10.2015 tarihli ve 3005 sayılı yazısı kapsamında iletilen Kurum görüşleri ile konuya ilişkin olarak Kurul Müdürlüğü uzmanlarınca hazırlanan 11.05.2016 tarih ve 540 sayı ile Müdürlük evrakına kayıtlı rapor okundu, yazıların ekleri ve işlem dosyası incelendi. Yapılan görüşmeler sonucunda;

Manisa ili, Yunusemre ilçesi, Gürle mahallesi sınırları içerisinde bulunan alanın, kararımız eki 1/5000 ölçekli kadastral haritada sınırları gösterildiği ve koordine özet çizelgesinde köşe nokta koordinat değerleri belirtildiği şekilde 3. (üçüncü) Derece Arkeolojik Sit olarak tesciline, kararımız eki sit fişinin uygun olduğuna, karar verildi.



Başkan
Prof. Dr. K. ...

Yardımcısı
... FAKAĞÖLLÜ

...
...
...

...
...
...

...
...
...

...
...
...
...
...

...
...
...
...
...

...
...
...
...
...



T.C.

KÜLTÜR VE TURİZM BAKANLIĞI
İZMİR 2 NUMARALI KÜLTÜR VARLIKLARINI
KORUMA BÖLGE KURULU
KARAR

TOPLANTI TARİHİ VE NO : 13.05.2016-278

45.17/624

KARAR TARİHİ VE NO : 13.05.2016-6680

Toplantı Yeri
İZMİR

Manisa ili, Yunusemre ilçesi, Gürle mahallesi sınırları içerisinde bulunan ve Kurulumuzun 13.05.2016 tarihli ve 6679 sayılı kararı ile tescilli 3. (üçüncü) Derece Arkeolojik Sit için 2863 sayılı kanunun 17. maddesi gereği geçiş dönemi koruma esasları ve kullanma koşullarının belirlenmesine ilişkin olarak Kurul Müdürlüğü uzmanlarınca hazırlanan 11.05.2016 tarih ve 540 sayılı ile Müdürlük evrak kaydına giren rapor okundu ve işlem dosyası incelendi. Yapılan görüşmeler sonucunda;

Manisa ili, Yunusemre ilçesi, Gürle mahallesi sınırları içerisinde bulunan, Kurulumuzun 13.05.2016 tarihli ve 6679 sayılı kararı ile tescilli 3. (üçüncü) Derece Arkeolojik Sit için,


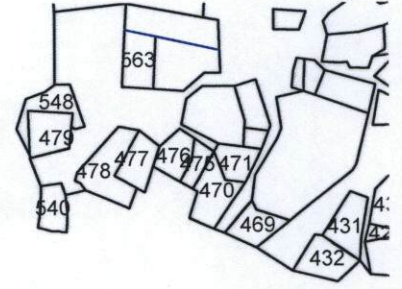
2863 sayılı kanunun 17. maddesi kapsamında Geçiş Dönemi Koruma Esasları ve Kullanma Koşullarının:

- Üst ölçekli plan kararlarına ve yürürlükteki mevzuat hükümlerine aykırı olmamak koşuluyla; alana ilişkin fiziki ve inşai müdahale gerektiren her türlü talep, Koruma Bölge Kurulunda değerlendirilir. Koruma Bölge Kurulunca uygun görülmesi halinde; Kültür ve Tabiat Varlıklarını Koruma Yüksek Kurulu'nun 05.11.1999 tarihli ve 658 sayılı ilke kararı kapsamında Müze Müdürlüğüne sondaj kazısı yapılarak sondaj kazısı sonuçları Koruma Bölge Kuruluna iletilir. Sondaj kazıları sonucunda herhangi bir buluntuya rastlanılmaması halinde, uygulama Koruma Bölge Kurulu izni ile gerçekleştirilebilir.
- Taş, toprak, kum vb. alınamaz, kireç, taş, tuğla, mermer, kum, maden vb. ocakları açılmaz, toprak, çürük, çöp, sanayi atığı ve benzeri malzeme dökülemez.

olarak belirlenmesine,

Kurulumuzun 13.05.2016 tarihli ve 6679 sayılı kararı ile tescillenen 3. (üçüncü) Derece Arkeolojik Sit alanına yönelik olarak 2863 sayılı kanunun 17. maddesi gereği 1/5000 Ölçekli Koruma Amaçlı Nazım İmar Planının ve 1/1000 Ölçekli Koruma Amaçlı Uygulama İmar Planının ilgili idarelerce hazırlanarak değerlendirilmek üzere Kurulumuza iletilmesi gerektiğine, karar verildi.

MANİSA İLİ YUNUSEMRE İLÇESİ GÜRLE MAHALLESİ




4 275 000 +



105

1
ORMAN



1/5000

3.(ÜÇÜNCÜ) DERECE ARKEOLOJİK SİT
KÖŞE NOKTA KOORDİNATLARI

NoktaNo	Y	X
1	524659.864	4274743.898
2	524718.888	4274713.886
3	524798.920	4274506.803
4	524784.914	4274483.794
5	524727.891	4274474.790
6	524663.866	4274585.834
7	524705.882	4274638.856
8	524642.857	4274684.874
9	524639.009	4274720.227

DOM : 27

ED-50 UTM 3 DERECELİK DİLİM KOORDİNATLARIDIR.

4 274 500 +
524 500



3.(ÜÇÜNCÜ) DERECE ARKEOLOJİK SİT SINIRI

AVRUPA KONSEYİ	DOĞAL VE KÜLTÜREL VARLIKLARI KORUMA ENVANTERİ D.K.V.K.E.		SİT	ENVANTER NO	47.17/624	
TÜRKİYE	KÜLTÜR VARLIKLARI VE MÜZELER GENEL MÜDÜRLÜĞÜ			HARİTA NO		
İLİ : MANİSA	İLÇESİ : YUNUSEMRE	MAHALLE - KÖY VEYA MEVKİİ : GÜRLE MAHALLESİ	KADASTRO PAFTA :	ADA	PARSEL	
ADI : ARKEOLOJİK ALAN						
GENEL TANIM : Gürle mahallesinin yaklaşık 1 km. güneybatısındaki Sarıkaya'nın güney etekleri ile Çınarlı Deresi arasında yer almaktadır.						
ŞİMDİKİ TEHLİKELER : Doğal tahribat, kaçak kazılar.						
ŞİMDİKİ DURUM : -						
SİT POTANSİYELİ : Arkeolojik			KORUMA DERECESİ			
ŞİMDİKİ KORUMA : -			HAZIRLAYANLAR			
ÖNERİLEN KORUMA : 3. (üçüncü) Derece Arkeolojik.			Elif BAŞCI Arkeolog 09.05.2016			
YAYIN DİZİSİ : -			Gökhan KILIÇ Jeodezi ve Fotogrametri Yük. Müh.			
GÖZLEMLER : Kuru örgü duvarla yapıldığı anlaşılan bir su kuyusuna ait kalıntı, bir yapıya ait duvar izleri ile orman yolu için tesviye yapılmış kesimde yoğun miktarda pişmiş toprak seramik fragmentler ve çatı kiremidi parçalarına rastlanmıştır. Seramik buluntularının yoğun olarak görüldüğü kesimde içi sıvalı olan duvarları kısmen günümüze gelebilmiş muhtemel bir su yapısı tespit edilmiştir. Alanda gözlemlenen tüm bu veriler tarihleme açısından karakteristik yapıya sahip olmayıp, genel anlamda Geç Antik Döneme ait küçük bir köy veya çiftlik yerleşimine ait olduklarını düşündürmektedir.			KONTROL EDEN Osman ARSLAN Müdür V.			
			REVİZYON			
			KORUMA KURULU ONAYI			

HARİTALAR, FOTOĞRAFLAR :





T.C.
KÜLTÜR VE TURİZM BAKANLIĞI
İZMİR 2 NUMARALI KÜLTÜR VARLIKLARINI KORUMA BÖLGE KURULUŞU

İZMİR 2 NUMARALI KÜLTÜR VARLIKLARINI KORUMA BÖLGE KURULUŞU

13.05.2016 GÜNÜNE 6679 SAYILI BAKANLIK KARARINA

