



T.C.

**KÜLTÜR VE TURİZM BAKANLIĞI
AYDIN KÜLTÜR VARLIKLARINI
KORUMA BÖLGE KURULU**

KARAR

TOPLANTI TARİHİ VE NO: 19.02.2016-120

20 06 214

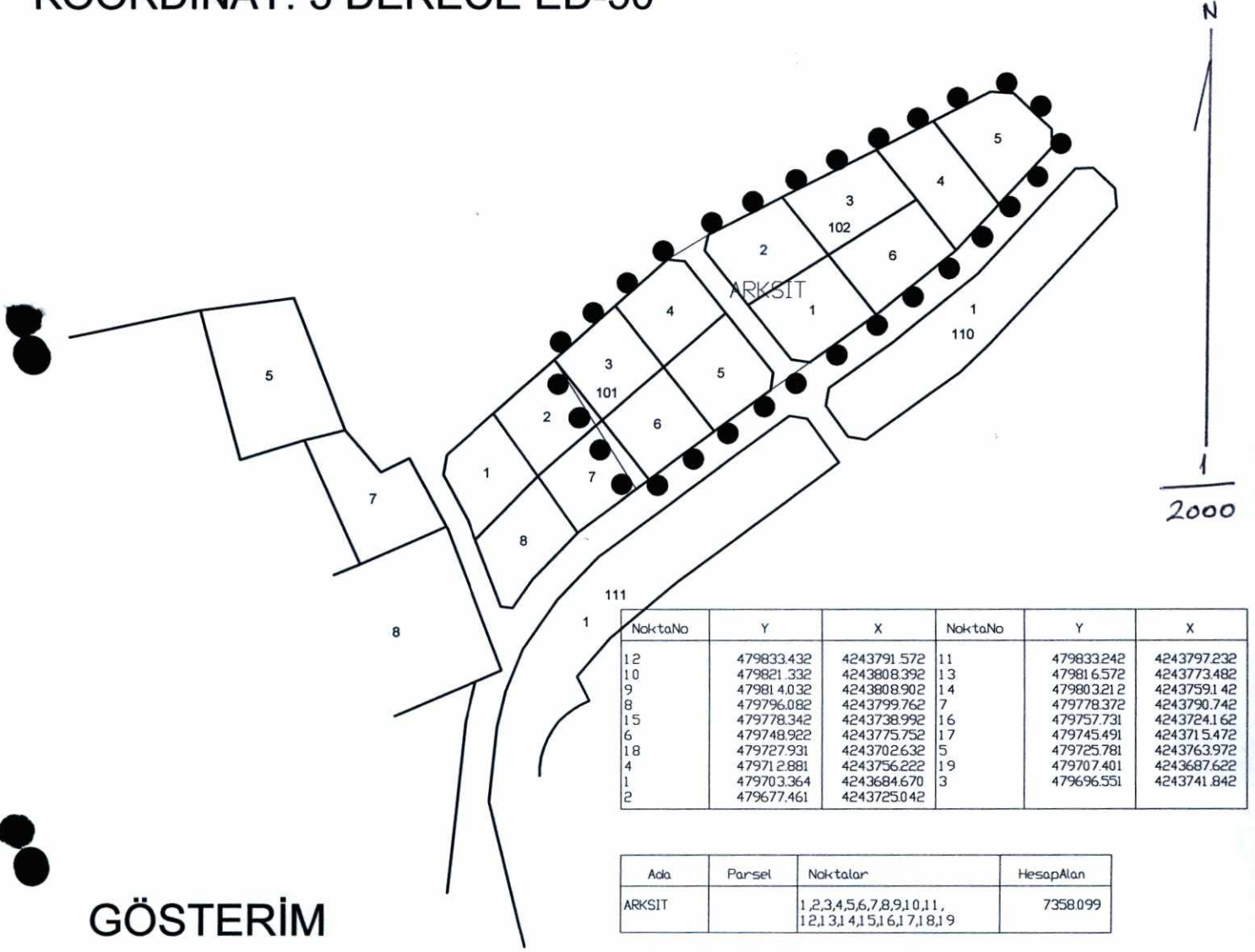
KARAR TARİHİ VE NO: 19.02.2016-4734

Toplantı Yeri
DENİZLİ

Denizli İli, Çivril İlçesi, Koçak Mahallesi, Köyönü Mevkii'nde yer alan ve Denizli Müze Müdürlüğü'nce yapılan kurtarma kazısı sonucu tespit edilen Nekropol alanının tesciline ilişkin Denizli Valiliği, İl Kültür ve Turizm Müdürlüğü'nün 11.12.2015 tarih ve 5560 sayılı yazısı ve ekinde iletilen Denizli Müze Müdürlüğü Uzmanlarınca hazırlanan 07.12.2015 tarihli teknik rapor, Aydın Kültür Varlıklarını Koruma Bölge Kurulu Müdürlüğü uzmanlarının 15.02.2016 tarihli raporu okundu. Ekler ve konuya ilişkin tüm bilgi ve belgeler incelendi. Yapılan görüşmeler sonucunda,

Denizli İli, Çivril İlçesi, Koçak Mahallesi, Köyönü Mevkii'nde yer alan ve Denizli Müze Müdürlüğü'nce yapılan kurtarma kazısı sonucunda tespit edilen Nekropol Alanının, 2863 sayılı Kültür ve Tabiat Varlıklarını Koruma Kanunu kapsamında "Korunması Gerekli Taşınmaz Kültür Varlığı" özelliği gösterdiğinden ekli 1/2000 ölçekli kadastral haritada sınırları belirlendiği şekliyle I.(Birinci) Derece Arkeolojik Sit Alanı olarak tescilinin uygun olduğuna, Koruma Bölge Kurulu Müdürlüğünce geçiş dönemi koruma esasları ve kullanma şartlarının hazırlanarak Kurulumuza iletilmesine, Kültür ve Tabiat Varlıklarını Koruma Yüksek Kurulu'nun 05.11.1999 tarih ve 658 sayılı ilke kararı gereğince sit sınırları içerisinde yapılacak her türlü uygulama öncesinde Kurulumuzdan görüş alınmasına, alanda Müze Müdürlüğü ve Koruma Bölge Kurulu Müdürlüğü Uzmanlarınca sit irdelemesi yapılması gerektiğine karar verildi.

İLİ : DENİZLİ
İLÇESİ : ÇİVRİL
MAH.: KOÇAK
MEVKİİ :KÖYÖNÜ
KOORDİNAT: 3 DERECE ED-50



GÖSTERİM

●●●●●●●● BİRİNCİ DERECE ARKEOLOJİK SİT SINIRI

NOT:Sit Sınırları Gösteriminde Çizgi Esas Alınacak

HAZIRLAYANLAR

Süleyman ÖZGEN
Arkeolog

Metin KÜÇÜKKAPLAN
Kültür ve Turizm Uzmanı / Şehir Plancısı

AYDIN
KÜLTÜR VARLIKLARINI
KORUMA BÖLGE KURULUNUN
19.02.2016 GÜN VE 4334
SAYILI KARAR EKİDİR



AVRUPA KONSEYİ	DOĞAL VE KÜLTÜREL VARLIKLARI KORUMA ENVANTERİ	D.K.V.K.E.	SİT	ENVANTER NO	250	
TÜRKİYE	KÜLTÜR VARLIKLARI VE MÜZELER GENEL MÜDÜRLÜĞÜ			HARİTA NO		
İLİ : DENİZLİ	İLÇESİ: ÇİVRİL	MAHALLE - KÖY : Koçak Mahallesi- VEYA MEVKİL : Köyünü Mevkii	KADASTRO PAFTA :	ADA	PARSEL	
ADI : NEKROPOL ALANI				-		

GENEL TANIM: Denizli İli, Çivril İlçesi, Koçak Mahallesi, Köyünü Mevkiinde Geç Roma Dönemine ait açıkta olan üç adet mezarda Denizli Müze Müdürlüğüne kurtarma kazısı yapılmıştır. Kazısı yapılan iki mezarda herhangi bir buluntu tespit edilmemiştir. Batı tarafındaki mezarda ise 1adet bronz yüzük, 2adet bronz sikke, 1adet altın diadem ve 2adet kırılmış göz yaşı şişesi bulunmuştur.

Eumenia Antik kentine yakın Koçak Mahallesi, ilçe merkezinin kuzeyinde, dağ eteklerinin ve Çivril ovasının hemen kenarında ovaya hakim bir yerleşimdir. Bu yerleşimin yamacında yer alan nekropol alanı kaçak kazı ve inşaat faaliyetlerinin tehdidi altındadır.

ŞİMDİKİ TEHLİKELER: Kaçak kazı ve inşaat faaliyetleri.

ŞİMDİKİ DURUM: Açıkta olan 3 adet mezarda kurtarma kazısı gerçekleştirilmiştir.

SİT POTANSİYELİ: Arkeolojik Sit

KORUMA DERESESİ:
I. Derece Arkeolojik Sit

HAZIRLAYANLAR: 15.02.2016

Süleyman ÖZGEN
Uzman

Metin KÜÇÜKKAPLAN
Kültür Varlıkları Uzmanı

ŞİMDİKİ KORUMA: Korumasız

ÖNERİLEN KORUMA: Arkeolojik Sit olarak tescillenmesi

KONTROL EDEN:

Haydar COŞAR
Bölge Kurulu Müdür V.

KORUMA KURULU KARARLARI

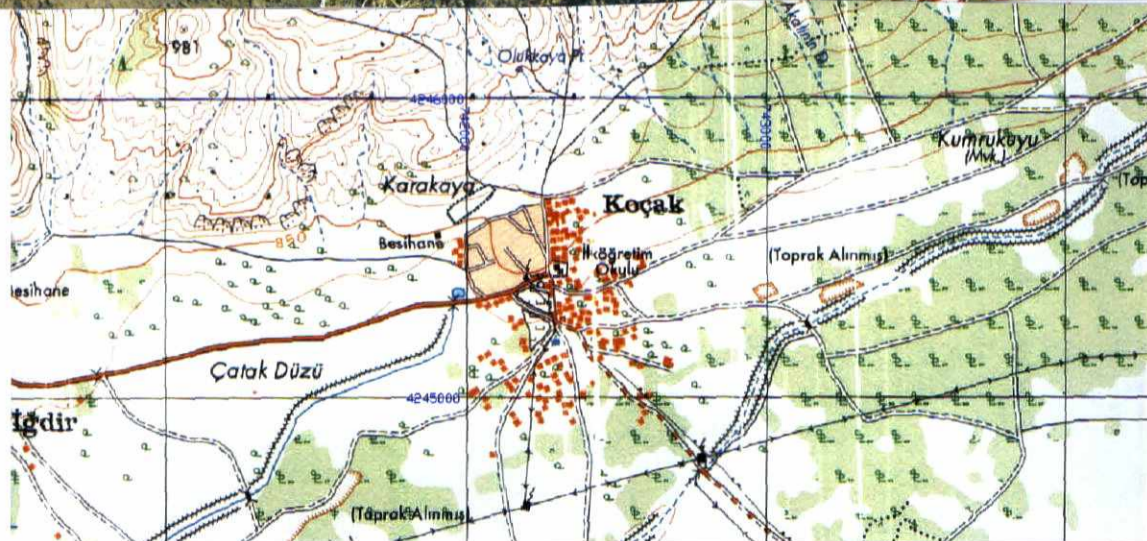

YAYIN DİZİSİ: ---

GÖZLEMLER: Koçak Mahallesine hakim bir yamaçta, Geç Roma Dönemine ait iskan görmüş bir Nekropol Alanıdır.

REVİZYON

KORUMA KURULU ONAYI

HARİTALAR, FOTOĞRAFLAR:



AYDIN
KÜLTÜR VARLIKLARINI
KORUMA BÖLGE KURULUŞUNUN
17.02.2016 GÜNÜ VE 4736
SAYILI KARAR EKİDİR

Haydar COŞAR
Bölge Kurulu Müdür V.