



T.C.

KÜLTÜR VE TURİZM BAKANLIĞI
İZMİR 2 NUMARALI KÜLTÜR VARLIKLARINI
KORUMA BÖLGE KURULU
KARAR

TOPLANTI TARİHİ VE NO : 14.10.2016 - 298

45.04/110

KARAR TARİHİ VE NO : 14.10.2016-7139

Toplantı Yeri
İZMİR

Manisa İli, Gördes İlçesi, Kıran Mahallesi, Makbere mevkinde Kurul Müdürlüğü Uzmanlarınca yapılan yüzey araştırması neticesinde Osmanlı mezarlığı olarak kullanılmış alanın 2863 sayılı Kanunun 6. Maddesi kapsamında değerlendirilmesi gerektiği kanaati olduğundan 5177 sayılı kanun ile değişik 2863 sayılı kanunun 7. Maddesi gereği iletilen kurum görüşleri ve eki kurum görüşü haritası; Kurul Müdürlüğü uzmanlarınca hazırlanan 13.10.2016 tarihli ve 1008 sayılı ile kayıtlı rapor okundu, ekleri incelendi, yapılan görüşmeler sonunda;

Manisa İli, Gördes İlçesi, Kıran Mahallesi, Makbere mevkinde bulunan, tapunun 424 ve 425 parsel numarasında kayıtlı mezarlık vasıflı taşınmazların Kültür Varlığı olarak tescil edilmesine, kararımız eki 1/2000 ölçekli paftada görüldüğü şekli ile kültür varlığı korunma alanının belirlenmesine,

İzmir Kültür Varlıkları ve Müzeler Genel Müdürlüğü'nün Mezar Taşlarının Tesciline ilişkin 03.09.2013 tarihli ve 171208 sayılı yazısı gereği söz konusu mezar taşlarının kaçakçılığı konu olmaması amacı ile Kıran Mahallesi mezarlığın korunmasına yönelik gerekli her türlü güvenlik tedbirlerinin ilgili kurum ve kuruluşlarca alınmasına; özellikle Osmanlı Dönemi Sonuna kadar olan mezarlara ait mezar taşlarının net ve yüksek çözünürlüklü fotoğraf ve detaylı bilgilerini içeren envanter kayıtlarının çıkarılarak koruma altına alınması ve oluşturulan bu dosyalardan bir örneğinin ilgili Müze Müdürlüğüne teslim edilerek muhafaza edilmelerinin sağlanması ve sonucundan koruma Bölge Kurulu Müdürlüğü ve Kültür Varlıkları Ve Müzeler Genel Müdürlüğüne bilgi verilmesine karar verildi.

Mevki: Manisa İli Gördes İlçesi, Kıran Mahallesi



1/2000

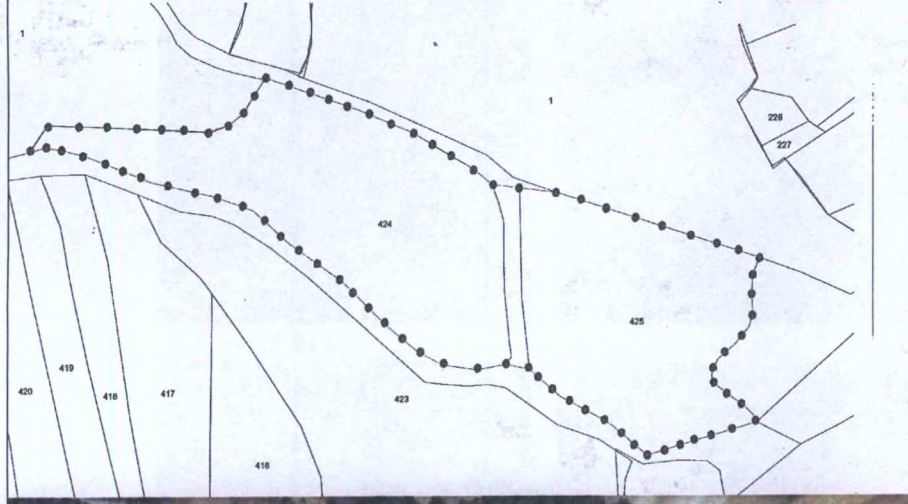
45.04/110

AVRUPA KONSEYİ	Kültürel Varlıkları Koruma Envanteri .K.V.K.E		KÜLTÜR VARLIĞI	Envanter No: 45.04/110	
TÜRKİYE	Kültür Varlıkları ve Müzeler Genel Müdürlüğü			Harita No:	
İli: Manisa	İlçesi: Gördes	Mahallesi: Kıran		KORUMA DERECESİ	1.Grup
SOKAK :	Pafta : Ada : -Parsel : 424-425		2.Grup		
Adı: Kıran Mahallesi Osmanlı Mezarlığı	Yaptıran:	Yapan:	Mimari Çağı:		
	Yapım Tarihi: 19.yy	Kitabe:	Vakfiye:		

Genel Tanım: Osmanlı Mezarlığı

Koruma Durumu	A İyi	Taşıyıcı	A Dış Yapı	A Üst Yapı	A İç Yapı	A Süsleme Elemanları	A Rutubet	A Yok
	B Orta		B	B	B	B	B	B İzi Var
	C Fena		C	C	C	C	C	C Önemli

Vaziyet Planı:



Fotoğraflar:



Gözlemler: Modern Gömü yapılacak alanların Osmanlı Mezar alanları tahrip edilmeden planlanması gerekmektedir.

Bugünkü Sahibi:	Manisa Büyükşehir Belediye Başkanlığı	Bakımından sorumlu olması gereken kuruluş:	Manisa Büyükşehir Belediye Başkanlığı
-----------------	---------------------------------------	--	---------------------------------------

Yapılan Onarımlar: Herhangi bir onarım yapılmamış.

TANIM : Manisa ili, Gördes ilçesi, Kıran Mahallesi sınırları içerisinde bulunmaktadır. Etrafı yığılma taş yaklaşık 50-60 cm boyunda duvarlarla kapatılan mezarlıkta Osmanlı dönemine ait mezar taşlarının bir kısmı duvar dolgu malzemesi olarak kullanılmıştır. Mezarlık Meşe ve çam ağaçlarıyla yeşillendirilmiştir ve yoğun olarak otlarla kaplıdır. Osmanlı dönemine ait mezar taşlarının bulunduğu 424 parselin doğu kesimi ve 425 parsellerde mezarlıktaki şahidelerin birçoğu yazılıdır. Bu şahidelerin üzerinde sarık, üçgen formda başlıklara sahip örnekler çokça mevcuttur. Mezarlıkta bazı mezar taşlarının sarık kısmına kadar toprak altında kaldığı görülmüştür. Kabartma tekniğiyle şahidelere işlenmiş kitabelere sahip mezar taşlarında geometrik ve bitkisel süslemeler mevcuttur.

Mezar taşlarındaki tarihler incelendiğinde mezar taşlarının büyük çoğunluğunun 19. Yüzyıla ait oldukları görülmüştür. Mezarlık alanında okunabilen mezar taşlarından bazılarının tarihleri şöyledir. H. 1271 (M.1860), H.1329, (M.1911), H.1146, (M.1734?), okunamayan ve üzerinde tarih bulunmayan bazı mezar taşlarının ise daha eski tarihlere ait oldukları düşünülmektedir.

Teknik bilgiler:	Su	Elektrik	Isıtma	Kanalizasyon
------------------	----	----------	--------	--------------

Orijinal Kullanımı: Mezarlık

Bugünkü Kullanımı: Mezarlık

Önerilen Kullanımı: Mezarlık

Hazırlayanlar:/10/2016

Özlem DEMİREL SÜNGÜ

Şehir Plancısı İMZA

Özlem GÜNDAY KOPARAL

Arkeolog İMZA

YAYIN DİZİNİ:

Ekler:	
Rapor:	X
Fotoğraf:	X
Rölöve Proje:	
Restorasyon Projesi:	
Hâlihazır Harita:	X
Kadastral durum:	X
İmar planı:	
Kurum görüşleri	



Kontrol Eden: Osman ARSLAN İMZA

İzmir 2 Numaralı KVKBK Müdür V.

Kurul Onayı No :

Revizyon:

Kurul Kararları:



T.C.
KÜLTÜR VE TURİZM BAKANLIĞI
İzmir 2 Nolu Kültür Varlıklarını
Koruma Bölge Kurulu
Müdürlüğü

İZMİR 2 NUMARALI
KÜLTÜR VARLIKLARINI
KORUMA BÖLGE KURULUNUN
14.10.2016 TARİH VE 7139
SAYILI KARARI EKİDİR

ASLI GİBİDİR


Osman ARSLAN
Müdür V.
KÜLTÜR VARLIKLARINI KOR. BÖL. KUR. BAŞKANLIĞI

Özlem DEMİREL SÜNGÜ
Şehir Plancısı