  
T.C.  
KÜLTÜR VE TURİZM BAKANLIĞI  
İZMİR 2 NUMARALI KÜLTÜR VARLIKLARINI  
KORUMA BÖLGE KURULU  
KARAR

TOPLANTI TARİHİ VE NO : 26.10.2016-299

35.02/1553

KARAR TARİHİ VE NO : 26.10.2016-7185

Toplantı Yeri  
İZMİR

İzmir ili, Bergama ilçesi, Armağanlar mahallesi sınırları içerisinde bulunan, Bergama Müze Müdürlüğü uzmanlarınca 1/25000 ölçekli topoğrafik harita üzerinde 1. (birinci) Derece Arkeolojik Sit olarak tescili önerilen ve Kurulumuzun 09.12.2015 tarihli ve 5927 sayılı kararı doğrultusunda 2863 sayılı Kanun kapsamında sınırlarının tespitine yönelik tespit çalışmaları Bergama Müze Müdürlüğü ve Kurul Müdürlüğü uzmanlarınca ortaklaşa gerçekleştirilen alana ilişkin Kurul Müdürlüğü'nün 06.04.2016 tarihli ve 1349 sayılı ile 19.09.2016 tarihli ve 3148 sayılı yazıları kapsamında iletilen Kurum görüşleri ile konuya ilişkin olarak Kurul Müdürlüğü uzmanlarınca hazırlanan 25.10.2016 tarih ve 1019 sayı ile Müdürlük evrakına kayıtlı rapor okundu, yazıların ekleri ve işlem dosyası incelendi. Yapılan görüşmeler sonunda;

İzmir ili, Bergama ilçesi, Armağanlar mahallesi sınırları içerisinde bulunan alanın, kararımız eki 1/5000 ölçekli kadastral haritada gösterildiği şekilde 1. (birinci) Derece Arkeolojik Sit olarak tesciline, kararımız eki sit fişinin uygun olduğuna, karar verildi.



**T.C.**  
**KÜLTÜR VE TURİZM BAKANLIĞI**  
**İZMİR 2 NUMARALI KÜLTÜR VARLIKLARINI**  
**KORUMA BÖLGE KURULU**  
**KARAR**

TOPLANTI TARİHİ VE NO : 26.10.2016-299

35.02/1553

KARAR TARİHİ VE NO : 26.10.2016-7186

Toplantı Yeri  
İZMİR

İzmir ili, Bergama ilçesi, Armağanlar mahallesi sınırları içerisinde bulunan ve Kurulumuzun 26.10.2016 tarihli ve 7185 sayılı kararı ile tescilli 1. (birinci) Derece Arkeolojik Sit için 2863 sayılı kanunun 17. maddesi gereği geçiş dönemi koruma esasları ve kullanma koşullarının belirlenmesine ilişkin olarak Kurul Müdürlüğü uzmanlarınca hazırlanan 25.10.2016 tarih ve 1019 sayılı ile Müdürlük evrakına kayıtlı rapor okundu, işlem dosyası incelendi. Yapılan görüşmeler sonucunda;

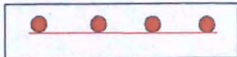
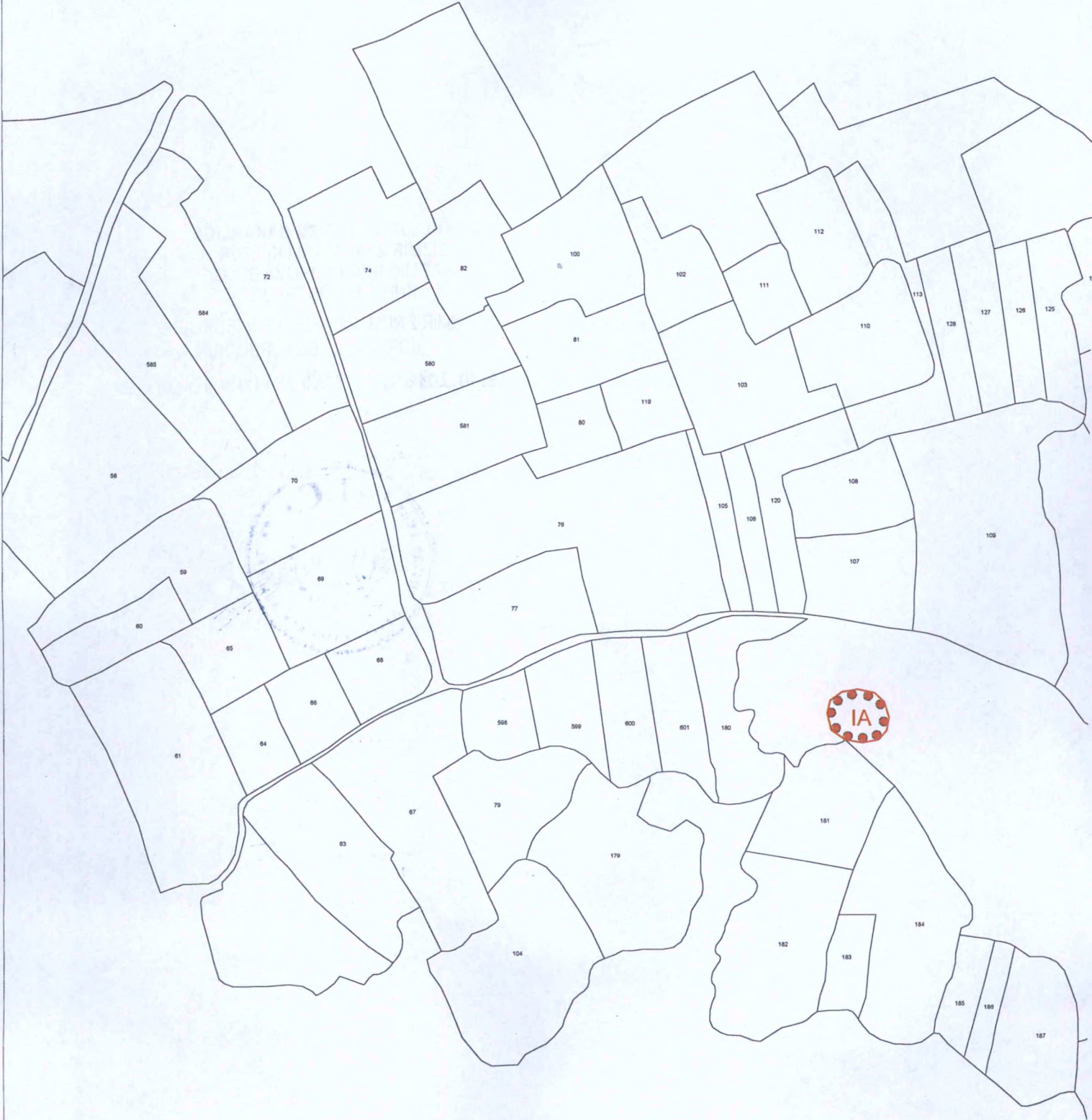
İzmir ili, Bergama ilçesi, Armağanlar mahallesi sınırları içerisinde bulunan, Kurulumuzun 26.10.2016 tarihli ve 7185 sayılı kararı ile tescilli 1. (birinci) Derece Arkeolojik Sit için,

2863 sayılı kanunun 17. maddesi kapsamında Geçiş Dönemi Koruma Esasları ve Kullanma Koşullarının:

- Kesinlikle hiçbir yapılaşma yapılamaz. Bilimsel kazı çalışmaları dışında herhangi bir uygulama yapılamaz.
  - Resmi ve özel kuruluşlarca zorunlu durumlarda yapılacak alt yapı uygulamaları için ilgili Müze Müdürlüğünün ve varsa Kazı Başkanının görüşüyle konu Koruma Bölge Kurulunda değerlendirilecektir.
  - Taş, toprak, kum vb. alınamaz, kireç, taş, tuğla, mermer, kum, maden vb. ocakları açılmaz, toprak, cüruf, çöp, sanayi atığı ve benzeri malzeme dökülemez.
  - Hiçbir tarımsal faaliyette bulunulamaz.
  - Ağaçlandırmaya gidilemez, mevcut ağaçların bakımı yapılabilir.
- olarak belirlenmesine,

Kurulumuzun 26.10.2016 tarihli ve 7185 sayılı kararı ile tescillenen 1. (birinci) Derece Arkeolojik Site yönelik olarak 2863 sayılı kanunun 17. maddesi gereği 1/5000 Ölçekli Koruma Amaçlı Nazım İmar Planının ve 1/1000 Ölçekli Koruma Amaçlı Uygulama İmar Planının ilgili idarelerce hazırlanarak değerlendirilmek üzere Kurulumuza iletilmesi gerektiğine, karar verildi.

İZMİR İLİ, BERGAMA İLÇESİ  
ARMAĞANLAR MAHALLESİ



: I.DERECE ARKEOLOJİK SİT SINIRI

ÖLÇEK:1/5000

AVRUPA KONSEYİ	DOĞAL VE KÜLTÜREL VARLIKLARI KORUMA ENVANTERİ D.K.V.K.E.		ENVANTER NO:
TÜRKİYE	KÜLTÜR VARLIKLARI VE MÜZELER GENEL MÜDÜRLÜĞÜ		SİT HARİTA NO: J 18 - d3
İLİ : İZMİR	İLÇESİ: BERGAMA	MAHALLE ,KÖY YADA MEVKİİ: ÇATALTEPE Mevkii	KADASTRO PAFTA. ADA:

ADI: Çataltepe Mevkii Tümülüs ve Nekropol Alanı

GENEL TANIM: İzmir İli, Bergama İlçesi, Karahıdırlı Mahallesi'nin kuzeybatısı ile Armağanlar Mahallesi'nin güneybatısında kalan Çataltepe mevkiinde, tepe üzerinde kaçak kazı faaliyeti sonucu yaklaşık 3 m. X 2 m. ölçülerinde ve -2.00 m. derinlikte düzgün kesme taşlardan örülmüş mezar odası ile dromosa açılan kapısının açığa çıkarıldığı tespit edilmiştir. Tepe üzerinde ayrıca anakayaya oyularak sanduka şeklinde oluşturulmuş mezarlar da mevcuttur.

ŞİMDİKİ TEHLİKELER: Kaçak kazı ve doğal tahribat.

ŞİMDİKİ DURUM: Düzgün kesme taşlardan örülmüş mezar odası ile dromosa açılan kapısının açığa çıkarıldığı tespit edilmiştir. Söz konusu mezar alanının bir çok noktasında kaçak kazı çukurları açılmış ve dolayısıyla mezar odası ile dromosun büyük bölümü toprakla doldurulmuştur. Mezarın yan duvar taşları, bağlantı noktaları ve yüzeyinde 15-30 cm. çaplarında delikler açılmak suretiyle tahrip edilmiştir. Çataltepe olarak adlandırılan mevkiide kaçak kazı sonucu açığa çıkarılan Hellenistik döneme tarihlendirebileceğimiz mezar odasının Çataltepe'nin Tümülüs olduğunu göstermektedir. Ayrıca söz konusu alanda ana kayaya açılarak oluşturulmuş basit mezarların olması tepenin Roma Döneminde Nekropol olarak kullanıldığına işaret etmektedir.

SİT POTANSİYELİ: Tümülüsün ve etrafındaki Nekropol alanının 5226 - 3386 sayılı yasa ile değişik 2863 sayılı yasa gereğince tescili ve kadastral pafta üzerinde sit sınırlarının belirlenmesi gerekmektedir.

KORUMA DERECESESİ:  
1. Derece Arkeolojik Sit Alanı.

HAZIRLAYANLAR :

Nilgün USTURA- Müze Arşt.

Yalçın YILMAZER-Arkeolog

ŞİMDİKİ KORUMA:YOK

ÖNERİLEN KORUMA:



KONTROL EDEN: Nilgün  
USTURA- Müze Müdürü

G.M.E.E.A.Y.K.KARARLARI

NO:

YAYIN DİZİNİ:

REVİZYON

GÖZLEMLER:

G.M.E.E.A.Y.K. ONAYI:



*Handwritten signature*

HARİTALAR FOTOĞRAFLAR :




T.C.  
KÜLTÜR VE TURİZM BAKANLIĞI  
İZMİR 2 NUMARALI KÜLTÜR  
VARLIKLARINI KORUMA BÖLGE  
KURULU MÜDÜRLÜĞÜ

İZMİR 2 NUMARALI KÜLTÜR VARLIKLARINI  
KORUMA BÖLGE KURULUNUN

26.10.2016 GÜN VE...7185...SAYILI KARARI EKİDİR

Y. Y. GIBİDİ



Osman ARSLAN  
Müdür V.