

T.C.
KÜLTÜR ve TURİZM BAKANLIĞI
KÜTAHYA KÜLTÜR VARLIKLARINI KORUMA BÖLGE KURULU
KARAR

Toplantı Tarihi ve No : 27.09.2016-162
Karar Tarihi ve No : 27.09.2016-3494

64.01/140
Toplantı Yeri
KÜTAHYA

Uşak İli, Banaz İlçesi, Kızılcaören Köyü Mevkiinde Adem SAK tarafından yapılması planlanan maden sahası hakkında kurum görüşümüzün iletilmesinin istendiği Çevre ve Şehircilik Bakanlığı, Çevresel Etki Değerlendirmesi, İzin ve Denetim Genel Müdürlüğünün 08.12.2015 tarih ve E.18753 sayılı yazı ve ekleri ile Uşak Valiliği İl Kültür ve Turizm Müdürlüğünün 22.10.2015 tarih ve 499645.4168.01/2685 sayılı yazısıyla da tescile önerilen, tarafımızca 12.01.2016 tarihinde yerinde incelenen Kızılcaören Nekropolü ve Yerleşiminin I.(Birinci) Derece Arkeolojik Sit olarak tescil edilmesi istemine ilişkin; faaliyetlerinin etkilendiği kurumlardan kurum görüşlerinin bildirilmesinin istendiği, Kütahya Kültür Varlıklarını Koruma Bölge Kurulu Müdürlüğünün 31.03.2016 tarih ve 38092246-165.02-64.01/140-749 sayılı yazısı ve eki, istenen kurum görüşlerinin iletildiği, Devlet Su İşleri Genel Müdürlüğü, 2. Bölge Müdürlüğünün 20.04.2016 tarih ve 510917705- 611.99-266781 sayılı yazısı, Uşak Valiliği, Çevre ve Şehircilik İl Müdürlüğünün 18.04.2016 tarih ve 52720483-250-E.1937 sayılı yazısı, Yatırım İşletmeler Genel Müdürlüğünün 14.04.2016 tarih ve 63911721-307.02.99[05]-7158 sayılı yazısı, Doğa Koruma ve Milli Parklar Genel Müdürlüğünün 11.04.2016 tarih ve 18031414-401-78768 sayılı yazısı, İller Bankası Anonim Şirketi, Mekansal Planlama Dairesi Başkanlığının 12.04.2016 tarih ve 44812147-202-E.8759 sayılı yazısı, Karayolları Genel Müdürlüğü, 2. Bölge Müdürlüğünün 08.04.2016 tarih ve 86141515-611/E.83167 sayılı yazısı, Enerji Tabii Kaynaklar Bakanlığı, Maden İşleri Genel Müdürlüğünün 28.04.2016 tarih ve 20913469-101.29.02-E.415460 sayılı yazısı ve ekleri, Uşak İl Özel İdaresi, İmar ve Kentsel İyileştirme Müdürlüğünün 06.05.2016 tarih ve 26163249-750-Otomatik/5595 sayılı yazısı, Kütahya Kültür Varlıklarını Koruma Bölge Kurulu Müdürlüğünün 18.01.2016 tarih ve 38092246-165.02-64.01/140-152 sayılı yazısı ve eki, Uşak Valiliği, Kadastro Müdürlüğünün 29.01.2016 tarih ve 57675953-170.03.01/E.226625 sayılı yazısı ve eki, Uşak Valiliği, Kadastro Müdürlüğünün 26.02.2016 tarih ve 57675953-170.03.01/E.565919 sayılı yazısı ve eki ile Kütahya Kültür Varlıklarını Koruma Bölge Kurulu Müdürlüğü uzmanlarınca hazırlanan Müdürlük evrakına 27.09.2016 tarih ve 4371 sayı ile kayıtlı rapor okundu, ekleri ve işlem dosyası incelendi, yapılan görüşmeler sonucunda;

Uşak İli, Banaz İlçesi, Kızılcaören Köyü, Kızılcaören Nekropolü ve Yerleşimi I. (Birinci) derece arkeolojik sit olarak tescil edilmesi istemine ilişkin; Uşak Müze Müdürlüğünün 20.10.2015 tarihli raporu ve Kütahya Kültür Varlıklarını Koruma Bölge Kurulu Müdürlüğü uzmanlarınca hazırlanan 22.06.2016 tarihli rapor ve eki belgeler doğrultusunda sınırları kararımız eki 1/25000 ölçekli harita ile kadastral paftada gösterildiği şekliyle belirlenen Kızılcaören Nekropolü ve Yerleşiminin I. (Birinci) derece arkeolojik sit olarak tescil edilmesine; tescil fişinin ve şerh konulacak parseller listesinin onaylanmasına; I. (Birinci) derece arkeolojik sit sınırları içinde Kültür ve Tabiat Varlıklarını Koruma Yüksek Kurulu'nun 08.11.1999 tarih ve 658 sayılı ilke kararının geçerli olduğuna, karar verildi.

AVRUPA KONSEYİ	DOĞAL ve KÜLTÜREL VARLIKLARI KORUMA ENVANTERİ D.K.V.K.E	SİT	ENVANTER NO:
TÜRKİYE	KÜLTÜR VARLIKLARI VE MÜZELER GENEL MÜDÜRLÜĞÜ		HARİTA NO:
İLİ: UŞAK	İLÇESİ: BANAZ	MAHALLE, KÖY VEYA MEVKİİ: KIZILCAÖREN KÖYÜ	KADASTRO: PAFTA: K23-D2 ADA: PARSEL

ADI: KIZILCAÖREN NEKROPOLÜ VE YERLEŞİMİ

GENEL TANIM: Kızılcaören Köyünün yaklaşık 150 m batısında yaer almakta olup, kuzeybatı-güneydoğu yönünde eğimlidir. Nekropolün içinde toprak yol geçmektedir. Alan üzerin çok sayıda kaçak kazı çukuru görülmüştür. Bu kaçak kazılar sonucunda pişmiş toprak mezar kapakları görülmüştür.

ŞİMDİKİ TEHLİKELER:

ŞİMDİKİ DURUM:

SİT POTANSİYELİ: 1. DERECE ARKEOLOJİK SİT

KORUMA DERECESİ: 1 (BİR)

ŞİMDİKİ KORUMA:

HAZIRLAYANLAR: 22.09.2016

Yılmaz ERGİ
Arkeolog

Onurcan BERK
İnşaat Mühendisi

ÖNERİLEN KORUMA: KOLLUK KUVVETLERİ

KONTROL EDEN: Kütahya Kültür Varlıklarını Koruma Bölge Kurulu Müdür V. Mehmet Ali KARAKAYA

KURUL KARARLARI NO:

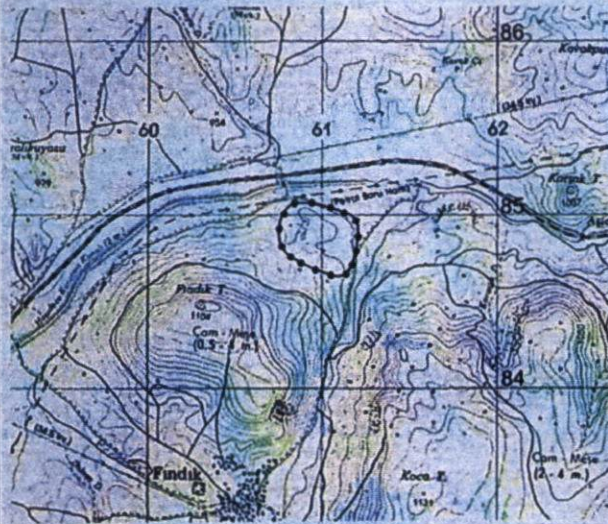
YAYIN DİZİSİ:

REVİZYON:

GÖZLEMLER: Kaçak kazılar sonucunda tahribat görülmüştür.

KURUL ONAYI:


HARİTALAR, FOTOĞRAFLAR:





T.C
KÜLTÜR VE TURİZM BAKANLIĞI
Kütahya Kültür Varlıklarını
Koruma Bölge Kurulu Müdürlüğü

KÜTAHYA
KÜLTÜR VARLIKLARINI KORUMA
BÖLGE KURULU MÜDÜRLÜĞÜ
27.09.2016 TARİH VE 3494
SAYILI KARAR EKİDİR.


Yılmaz ERGİ
Arkeolog



Mehmet Ali KARAKAYA
Müdür V.

UŞAK İLİ, BANAZ İLÇESİ, KIZILCAÖREN KÖYÜ
KIZILCAÖREN NEKROPOLÜ VE YERLEŞİMİ
I.DERECE ARKEOLOJİK SİT

K
1/25000



UTM 6 derecelik dilime esas Avrupa 1950 (ED-50)
datumu koordinat değerleri

Nokta No	Y	X
1	734631.000	4290018.000
2	734678.000	4290014.000
3	734723.000	4290005.000
4	734787.000	4289983.000
5	734844.000	4289955.000
6	734886.000	4289926.000
7	734914.000	4289885.000
8	734924.000	4289816.000
9	734908.000	4289759.000
10	734879.000	4289709.000
11	734823.000	4289653.000
12	734754.000	4289636.000
13	734679.000	4289641.000
14	734611.000	4289657.000
15	734537.000	4289684.000
16	734493.000	4289718.000
17	734484.000	4289780.000
18	734489.000	4289838.000
19	734501.000	4289891.000
20	734524.000	4289935.000
21	734557.000	4289986.000
22	734593.000	4290007.000

UTM 3 derecelik dilime esas Avrupa 1950 (ED-50)
datumu koordinat değerleri

Nokta No	Y	X
1	473819.365	4288317.662
2	473866.196	4288312.126
3	473910.865	4288301.659
4	473974.093	4288277.580
5	474030.130	4288247.736
6	474071.146	4288217.384
7	474097.780	4288175.500
8	474105.512	4288106.228
9	474087.658	4288049.798
10	474057.044	4288000.788
11	473999.255	4287946.668
12	473929.754	4287931.941
13	473854.978	4287939.394
14	473787.557	4287957.608
15	473714.501	4287987.010
16	473671.650	4288022.424
17	473664.688	4288084.669
18	473671.584	4288142.458
19	473685.310	4288195.022
20	473709.733	4288238.234
21	473744.377	4288288.112
22	473781.035	4288307.915

Pafta Adı: K23-D2

:I.Derece Arkeolojik Sit

T.C
KÜLTÜR VE TURİZM BAKANLIĞI
Kütahya Kültür Varlıklarını
Koruma Bölge Kurulu Müdürlüğü

KÜTAHYA
KÜLTÜR VARLIKLARINI KORUMA
BÖLGE KURULU MÜDÜRLÜĞÜ
27/09/2016 TARİH VE 3494
SAYILI KARAR EKİDİR

Yılmaz ERGİ
Arkeolog

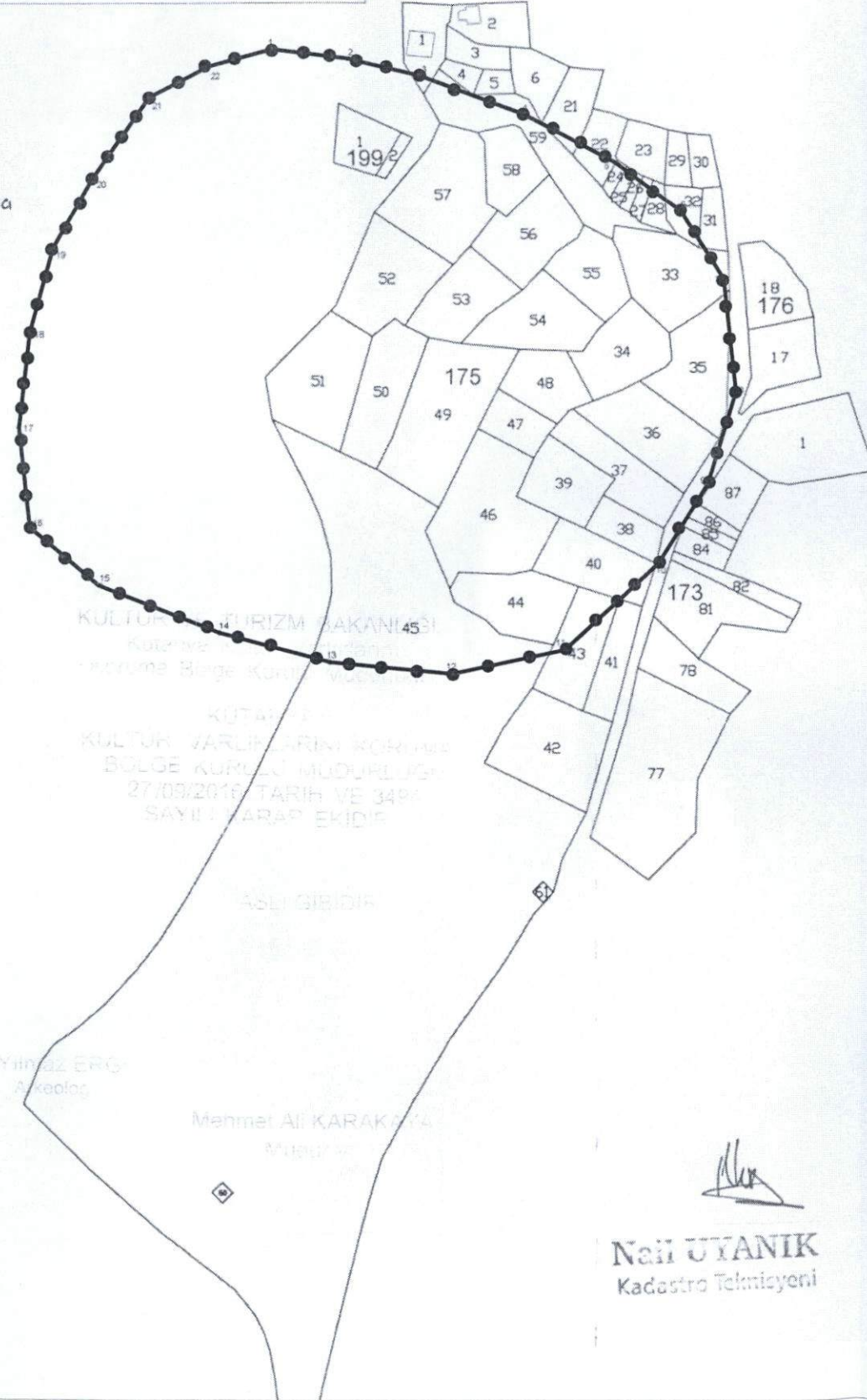
ASLI GİBİDİR

Mehmet Ali KARAKAYA
Müdür V.

UŞAK İLİ, BANAZ İLÇESİ, KIZILCAÖREN KÖYÜ
KIZILCAÖREN NEKROPOLÜ VE YERLEŞİMİ
I.DERECE ARKEOLOJİK SİT

İli	UŞAK
İlçesi	BANAZ
Köyü	KIZILCAÖREN
Pafta No	K23-D-04B3C K23-D-05A4D K23-D-04C2 K23-D-05D1

Tapulama
Harici



--- :I.Derece Arkeolojik Sit

UTM 3 derecelik dilime esas Avrupa 1950 (ED-50)
datumu koordinat değerleri

Nokta No	Y	X
1	473819.365	4288317.662
2	473866.196	4288312.126
3	473910.865	4288301.659
4	473974.093	4288277.580
5	474030.130	4288247.736
6	474071.146	4288217.384
7	474097.780	4288175.500
8	474105.512	4288106.228
9	474087.658	4288049.798
10	474057.044	4288000.788
11	473999.255	4287946.668
12	473929.754	4287931.941
13	473854.978	4287939.394
14	473787.557	4287957.608
15	473714.501	4287987.010
16	473671.650	4288022.424
17	473664.688	4288084.669
18	473671.584	4288142.458
19	473685.310	4288195.022
20	473709.733	4288238.234
21	473744.377	4288288.112
22	473781.035	4288307.915

T.C
KÜLTÜR VE TURİZM BAKANLIĞI
Kütahya Kültür Varlıklarını
Koruma Bölge Kurulu Müdürlüğü

KÜTAHYA
KÜLTÜR VARLIKLARINI KORUMA
BÖLGE KURULU MÜDÜRLÜĞÜ
27/09/2016 TARİH VE 3494
SAYILI KARAR EKİDİR




Yılmaz ERGİ
Arkeolog


Mehmet Ali KARAKAYA
Müdür V.


Nail UYANIK
Kadastro Teknikisyeni

KÜTAHYA KÜLTÜR VARLIKLARINI KORUMA BÖLGE KURULU'NUN 27/09/2016 TARİH VE 3494 SAYILI KARARI İLE TESCİLLENEN I.(BİRİNCİ) DERECE ARKEOLOJİK SİT İÇERİSİNDE KALAN PARSELLERİN LİSTESİ

SIRA NO	İLİ	İLÇESİ	KÖYÜ	PAFTA	ADA	PARSEL	ŞERH KONULACAK KISMI
1	Uşak	Banaz	Kızılcıören	k23-d2	175	1	Bir Kısım
2	Uşak	Banaz	Kızılcıören	k23-d2	175	21	Bir Kısım
3	Uşak	Banaz	Kızılcıören	k23-d2	175	22	Bir Kısım
4	Uşak	Banaz	Kızılcıören	k23-d2	175	24	Büyük Bir Kısım
5	Uşak	Banaz	Kızılcıören	k23-d2	175	25	Büyük Bir Kısım
6	Uşak	Banaz	Kızılcıören	k23-d2	175	26	Büyük Bir Kısım
7	Uşak	Banaz	Kızılcıören	k23-d2	175	28	Büyük Bir Kısım
8	Uşak	Banaz	Kızılcıören	k23-d2	175	31	Bir Kısım
9	Uşak	Banaz	Kızılcıören	k23-d2	175	32	Bir Kısım
10	Uşak	Banaz	Kızılcıören	k23-d2	175	33	Büyük Bir Kısım
11	Uşak	Banaz	Kızılcıören	k23-d2	175	34	Tamamı
12	Uşak	Banaz	Yeşilkavak	k23-d2	175	35	Büyük Bir Kısım
13	Uşak	Banaz	Yeşilkavak	k23-d2	175	36	Tamamı
14	Uşak	Banaz	Yeşilkavak	k23-d2	175	37	Tamamı
15	Uşak	Banaz	Yeşilkavak	k23-d2	175	38	Tamamı
16	Uşak	Banaz	Yeşilkavak	k23-d2	175	39	Tamamı
17	Uşak	Banaz	Yeşilkavak	k23-d2	175	40	Büyük Bir Kısım
18	Uşak	Banaz	Yeşilkavak	k23-d2	175	43	Bir Kısım
19	Uşak	Banaz	Yeşilkavak	k23-d2	175	44	Tamamı
20	Uşak	Banaz	Yeşilkavak	k23-d2	175	45	Bir Kısım
21	Uşak	Banaz	Yeşilkavak	k23-d2	175	46	Tamamı
22	Uşak	Banaz	Yeşilkavak	k23-d2	175	47	Tamamı
23	Uşak	Banaz	Yeşilkavak	k23-d2	175	48	Tamamı
24	Uşak	Banaz	Yeşilkavak	k23-d2	175	49	Tamamı
25	Uşak	Banaz	Yeşilkavak	k23-d2	175	50	Tamamı
26	Uşak	Banaz	Yeşilkavak	k23-d2	175	51	Tamamı
27	Uşak	Banaz	Yeşilkavak	k23-d2	175	52	Tamamı
28	Uşak	Banaz	Yeşilkavak	k23-d2	175	53	Tamamı
29	Uşak	Banaz	Yeşilkavak	k23-d2	175	54	Tamamı
30	Uşak	Banaz	Yeşilkavak	k23-d2	175	55	Tamamı
31	Uşak	Banaz	Yeşilkavak	k23-d2	175	56	Tamamı
32	Uşak	Banaz	Yeşilkavak	k23-d2	175	57	Tamamı
33	Uşak	Banaz	Yeşilkavak	k23-d2	175	58	Tamamı
34	Uşak	Banaz	Yeşilkavak	k23-d2	175	59	Büyük Bir Kısım
35	Uşak	Banaz	Yeşilkavak	k23-d2	199	1	Tamamı
36	Uşak	Banaz	Yeşilkavak	k23-d2	199	2	Tamamı

T.C
KÜLTÜR VE TURİZM BAKANLIĞI
Kütahya Kültür Varlıklarını
Koruma Bölge Kurulu Müdürlüğü

KÜTAHYA
KÜLTÜR VARLIKLARINI KORUMA
BÖLGE KURULU MÜDÜRLÜĞÜ
27/09/2016 TARİH VE 3494
SAYILI KARAR EKİDİR

Yılmaz ERGİ
Arkeolog

