

T.C.  
KÜLTÜR ve TURİZM BAKANLIĞI  
KÜTAHYA KÜLTÜR VARLIKLARINI KORUMA BÖLGE KURULU  
KARAR



Toplantı Tarihi ve No : 26.10.2016-165  
Karar Tarihi ve No : 26.10.2016-3559

64.01/139  
Toplantı Yeri  
KÜTAHYA

Uşak İli, Banaz İlçesi, Yenice Köyü, Yenice Höyüğü'nün I. (Birinci) derece arkeolojik sit olarak tescil edilmesi istemine ilişkin; Uşak Valiliği İl Kültür ve Turizm Müdürlüğü'nün 16.11.2015 tarih ve 49969645.168.01/2921 sayılı yazısı ve ekleri, faaliyetlerinin etkilendiği kurumlardan kurum görüşlerinin bildirilmesinin istendiği, Kütahya Kültür Varlıklarını Koruma Bölge Kurulu Müdürlüğü'nün 27.01.2016 tarih ve 38092246-165.02-64.01/132-220 sayılı yazısı ve eki, istenen kurum görüşlerinin iletildiği, Doğa Koruma ve Milli Parklar Genel Müdürlüğü'nün 04.02.2016 tarih ve 18031414-401-28171 sayılı yazısı, İller Bankası Anonim Şirketi, Mekansal Planlama Dairesi Başkanlığının 09.02.2016 tarih ve 44812147-202.99-3223 sayılı yazısı, Devlet Su İşleri Genel Müdürlüğü, 2. Bölge Müdürlüğü'nün 15.02.2016 tarih ve 51091705-611.99-101680 sayılı yazısı, Karayolları Genel Müdürlüğü, 2. Bölge Müdürlüğü'nün 17.02.2016 tarih ve 86141515-611/36873 sayılı yazısı, Enerji ve Tabii Kaynaklar Bakanlığı Maden İşleri Genel Müdürlüğü'nün 01.03.2016 tarih ve 20913469-101.29.02-E.407655 sayılı yazısı ve ekleri, Uşak Valiliği Çevre ve Şehircilik İl Müdürlüğü'nün 04.03.2016 tarih ve 52720483-250-E.1113 sayılı yazısı, Uşak İl Özel İdaresi, İmar ve Kentsel İyileştirme Müdürlüğü'nün 29.03.2016 tarih ve 26163249-750-Otomatik/3968 sayılı yazısı, Kütahya Kültür Varlıklarını Koruma Bölge Kurulu Müdürlüğü'nün 27.01.2016 tarih ve 38092246-165.02-64.01/132-223 sayılı ve 06.09.2016 tarih ve 38092246-165.02-64.01/132-1842 sayılı yazıları ve ekleri, Uşak Valiliği, Kadastro Müdürlüğü'nün 05.02.2016 tarih ve 57675953-170.03.01/E.272802 sayılı ve 06.10.2016 tarih ve 85297090-170.03.01-E.219849 sayılı yazıları ve ekleri ile Kütahya Kültür Varlıklarını Koruma Bölge Kurulu Müdürlüğü uzmanlarınca hazırlanan Müdürlük evrakına 25.10.2016 tarih ve 4871 sayı ile kayıtlı rapor okundu, ekleri ve işlem dosyası incelendi, yapılan görüşmeler sonucunda;

Uşak İli, Banaz İlçesi, Yenice Köyü, Yenice Höyüğü'nün I. (Birinci) derece arkeolojik sit olarak tescil edilmesi istemine ilişkin; Uşak Müze Müdürlüğü uzmanlarınca hazırlanan 12.11.2015 tarihli raporlar ve eki belgeler doğrultusunda sınırları kararımız eki 1/25000 ölçekli harita ile kadastral paftada gösterildiği şekliyle belirlenen Yenice Höyüğü'nün I. (Birinci) derece arkeolojik sit olarak tescil edilmesine; şerh konulacak parseller listesinin ve tescil fişinin onaylanmasına; I. (Birinci) derece arkeolojik sit sınırları içinde Kültür ve Tabiat Varlıklarını Koruma Yüksek Kurulu'nun 08.11.1999 tarih ve 658 sayılı ilke kararının geçerli olduğuna, karar verildi.



AVRUPA KONSEYİ	DOĞAL ve KÜLTÜREL VARLIKLARI KORUMA ENVANTERİ D.K.V.K.E	SİT	ENVANTER NO:
TÜRKİYE	KÜLTÜR VARLIKLARI VE MÜZELER GENEL MÜDÜRLÜĞÜ		HARİTA NO:
İLİ: UŞAK	İLÇESİ: Banaz	MAHALLE,KÖY VEYA MEVKİİ: Yenice Köyü	KADASTRO: PAFTA:K23C1 ADA: PARSEL:
ADI: YENİCE KÖYÜ YENİCE HÖYÜK			
GENEL TANIMI: ; Yenice Köyü yerleşim sınırına yaklaşık 600 metre uzakta yer almaktadır. Tarım arazileri içerisinde yer almakta olan höyük yaklaşık 10 metre yüksekliğe sahiptir. Höyüğün batısında dere yatağı yer almakta, diğer yönlerinde ise tarım arazileri bulunmaktadır. Höyük üzerinde yoğun miktarda Tunç Dönemi seramik parçalarına rastlanmakta olup seramik parçaları eteklere doğru yayılmaktadır.			
ŞİMDİKİ TEHLİKELER: Kaçak kazı ve doğal tahribata açık		KORUMA DERECESİ: I. Derece Arkeolojik Sit	
ŞİMDİKİ DURUM:		HAZIRLAYANLAR: 12.11.2015 Ali AKSAKAL Arkeolog Aliekber POLAT Sanat Tarihçi	
SİT POTANSİYELİ: Mevcut (I. Derece Arkeolojik Sit)		KONTROL EDEN: Şerif SÖYLER Müze Müdürü V. 12.11.2015	
ŞİMDİKİ KORUMA: Korumasız		KURUL KARARLARI NO:	
ÖNERİLEN KORUMA: Jandarma ve Yenice Köyü Muhtarlığı		/ / 2015	
YAYIN DİZİSİ		REVİZYON:	
GÖZLEMLER:		KURUL KARARI:	
..ARİTALAR,FOTOĞRAFLAR:			
			



UŞAK İLİ, BANAZ İLÇESİ, YENİCE KÖYÜ  
YENİCE HÖYÜK  
I.DERECE ARKEOLOJİK SİT

K  
1/25000



Pafta Adı:K23-C1

●●●●● :I.Derece Arkeolojik Sit

UTM 6 derecelik dilime esas Avrupa 1950 (ED-50)  
datumu koordinat değerleri

UTM 6 UTM 3 derecelik dilime esas Avrupa 1950 (ED-50)  
datumu koordinat değerleri

Nokta No	Y	X	Nokta No	Y	X
1	748577.529	4288886.191	1	487716.961	4286730.061
2	748578.529	4288933.192	2	487719.500	4286776.986
3	748590.529	4289001.192	3	487733.716	4286844.533
4	748637.529	4289079.193	4	487783.228	4286920.925
5	748702.530	4289054.193	5	487847.352	4286893.818
7	748766.530	4288931.192	6	485636.457	4216879.393
8	748730.530	4288877.191	7	487907.267	4286768.832
9	748643.529	4288871.191	8	487869.531	4286716.059
10	748577.529	4288886.191	9	487782.412	4286712.913
			10	487716.961	4286730.061

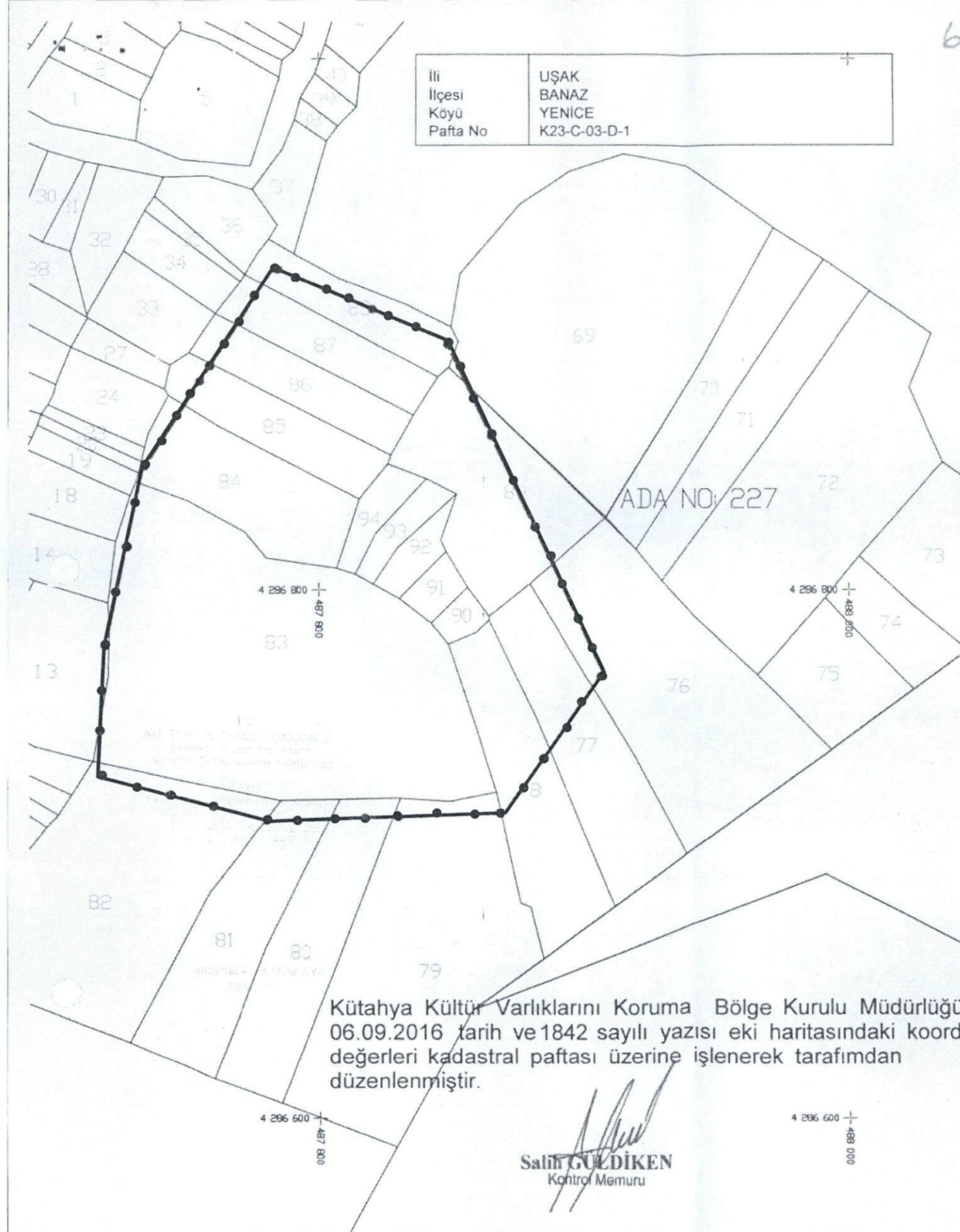
T.C  
KÜLTÜR VE TURİZM BAKANLIĞI  
Kütahya Kültür Varlıklarını  
Koruma Bölge Kurulu Müdürlüğü

KÜTAHYA  
KÜLTÜR VARLIKLARINI KORUMA  
BÖLGE KURULU MÜDÜRLÜĞÜ  
26/10/2016 TARİH VE 3559  
SAYILI KARAR EKİDİR

Yılmaz ER  
Arkeolog  
ASLI GİBİDİR  
Müdür V.



UŞAK İLİ, BANAZ İLÇESİ, YENİCE KÖYÜ  
YENİCE HÖYÜK  
I.DERECE ARKEOLOJİK SİT



●●●●● :I.Derece Arkeolojik Sit  
UTM 3 derecelik dilime esas Avrupa 1950 (ED-50)  
datumu koordinat değerleri

Nokta No	Y	X
1	487716.961	4286730.061
2	487719.500	4286776.986
3	487733.716	4286844.533
4	487783.228	4286920.925
5	487847.352	4286893.818
6	485636.457	4216879.393
7	487907.267	4286768.832
8	487869.531	4286716.059
9	487782.412	4286712.913
10	487716.961	4286730.061

T.C  
KÜLTÜR VE TURİZM BAKANLIĞI  
Kütahya Kültür Varlıklarını  
Koruma Bölge Kurulu Müdürlüğü  
KÜTAHYA  
KÜLTÜR VARLIKLARINI KORUMA  
BÖLGE KURULU MÜDÜRLÜĞÜ  
26/10/2016 TARİH VE 3559  
SAYILI KARAR ERİDİR  
ASLİ GİBİDİR  
Yılmaz ERGİ  
Arkeolog  
Mehmet Ali KARAKAYA  
Müdür V.



KÜTAHYA KÜLTÜR VARLIKLARINI KORUMA BÖLGE KURULU'NUN 26/10/2016 TARİH VE 3559 SAYILI KARARI İLE TESCİLLENEN I.(BİRİNCİ) DERECE ARKEOLOJİK SİT İÇERİSİNDE KALAN PARSELLERİN LİSTESİ

SIRA NO	İLİ	İLÇESİ	KÖYÜ	PAFTA	ADA	PARSEL	ŞERH KONULACAK KISMI
1	Uşak	Banaz	Yenice	K23-c1	227	13	Bir Kısım
2	Uşak	Banaz	Yenice	K23-c1	227	69	Bir Kısım
3	Uşak	Banaz	Yenice	K23-c1	227	76	Bir Kısım
4	Uşak	Banaz	Yenice	K23-c1	227	77	Bir Kısım
5	Uşak	Banaz	Yenice	K23-c1	227	78	Bir Kısım
6	Uşak	Banaz	Yenice	K23-c1	227	79	Bir Kısım
7	Uşak	Banaz	Yenice	K23-c1	227	80	Bir Kısım
8	Uşak	Banaz	Yenice	K23-c1	227	81	Bir Kısım
9	Uşak	Banaz	Yenice	K23-c1	227	82	Bir Kısım
10	Uşak	Banaz	Yenice	K23-c1	227	83	Büyük Bir Kısım
11	Uşak	Banaz	Yenice	K23-c1	227	84	Büyük Bir Kısım
12	Uşak	Banaz	Yenice	K23-c1	227	85	Büyük Bir Kısım
13	Uşak	Banaz	Yenice	K23-c1	227	86	Büyük Bir Kısım
14	Uşak	Banaz	Yenice	K23-c1	227	87	Büyük Bir Kısım
15	Uşak	Banaz	Yenice	K23-c1	227	88	Büyük Bir Kısım
16	Uşak	Banaz	Yenice	K23-c1	227	89	Büyük Bir Kısım
17	Uşak	Banaz	Yenice	K23-c1	227	90	Tamamı
18	Uşak	Banaz	Yenice	K23-c1	227	91	Tamamı
19	Uşak	Banaz	Yenice	K23-c1	227	92	Tamamı
20	Uşak	Banaz	Yenice	K23-c1	227	93	Tamamı
21	Uşak	Banaz	Yenice	K23-c1	227	94	Tamamı

T.C  
KÜLTÜR VE TURİZM BAKANLIĞI  
Kütahya Kültür Varlıklarını  
Koruma Bölge Kurulu Müdürlüğü

KÜLTÜR VE TURİZM BAKANLIĞI  
Kütahya Kültür Varlıklarını  
Koruma Bölge Kurulu Müdürlüğü

KÜTAHYA  
KÜLTÜR VARLIKLARINI KORUMA  
BÖLGE KURULU MÜDÜRLÜĞÜ  
26/10/2016 TARİH VE 3559  
SAYILI KARAR EKİDİR

  
Yılmaz ERGİ  
Arkeolog

