

**T.C.**  
**KÜLTÜR VE TURİZM BAKANLIĞI**  
Kayseri Kültür Varlıklarını Koruma Bölge Kurulu

**KARAR**

**Toplantı No. Ve Tarihi: 147 - 30.09.2016**  
**Karar No. Ve Tarihi : 2277- 30.09.2016**



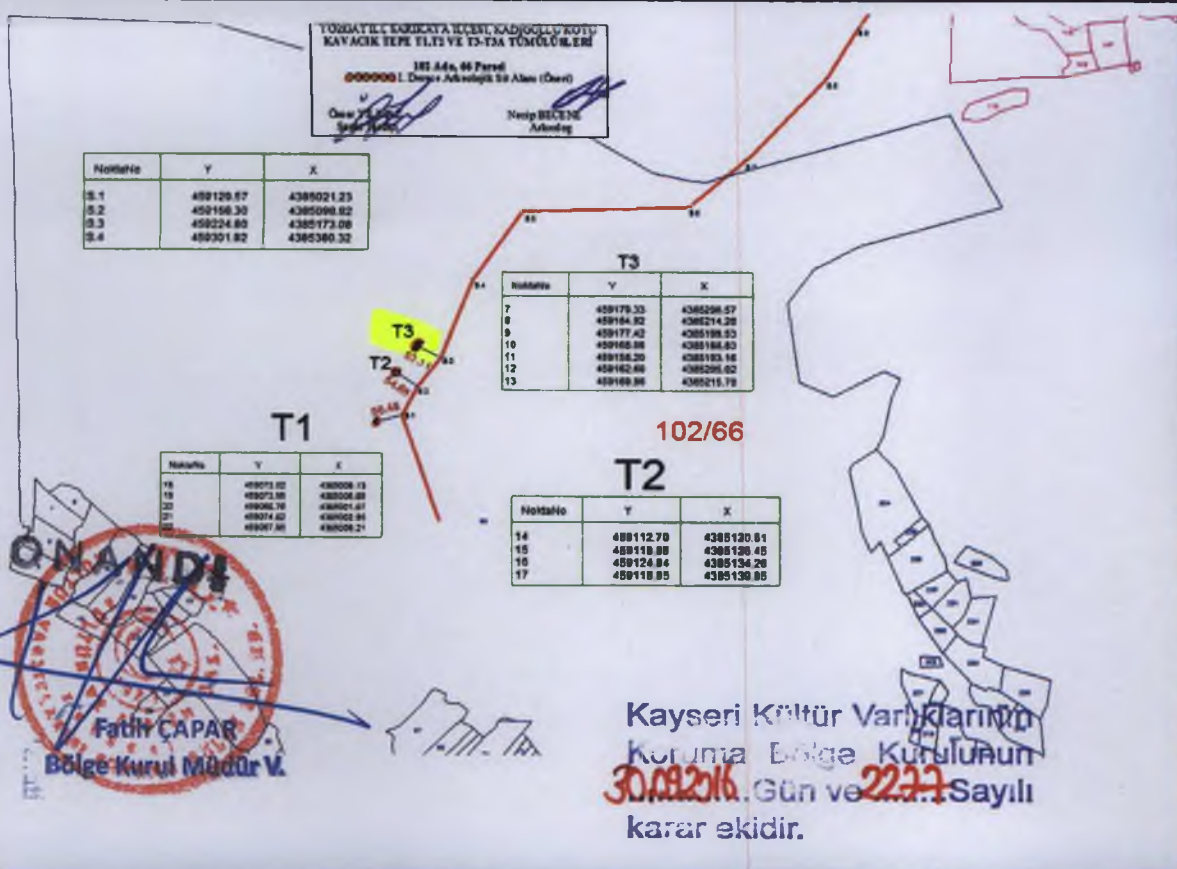

**Toplantı Yeri**  
**KAYSERİ**

Yozgat ili, Sarıkaya ilçesi, Sarıkaya-Akdağmadeni Doğalgaz boru hattının projesi ile ilgili kurum görüşünün bildirilmesi ve gerekli incelemelerin yapılması istemi üzerine Yozgat Müze Müdürlüğüne yapılan incelemelerde Sarıkaya İlçesi Kadıgüllü köyü sınırları dahilinde 102 ada 66 parselde 4 adet ,Erbek Köyü sınırları dahilinde 102 ada 1 parselde tespit edilen 3 adet tümülüsün 1. Derece arkeolojik sit alanı olarak tescilinin Kurulumuzda değerlendirilmesine yönelik Yozgat Valiliği İl Kültür ve Turizm Müdürlüğü Müze Müdürlüğü'nün 31.12.2015 tarih ve 2034 sayılı yazısı ile bahse konu alanın tesciline ilişkin Yozgat Valiliği İl Kültür ve Turizm Müdürlüğü, Müze Müdürlüğü'nün 11.07.2016 gün ve 1008 sayılı; Yozgat Valiliği Çevre ve Şehircilik İl Müdürlüğü'nün 17.06.2016 tarih ve 4956 sayılı; Kültür ve Turizm Bakanlığı, Yatırım ve İşletmeler Genel Müdürlüğü'nün 28.07.2016 tarih ve 136984 sayılı; Enerji ve Tabii Kaynaklar Bakanlığı, Maden İşleri Genel Müdürlüğü'nün 11.07.2016 tarih ve 424093 sayılı; Yozgat İl Özel İdaresi İmar ve Kentsel İyileştirme Müdürlüğü'nün 20.07.2016 tarih ve 6654 sayılı görüş yazıları ile Koruma Bölge Kurulu Müdürlüğü raportörünün 27.09.2016 tarih ve 4049 sayılı dosya inceleme raporu okundu; raportörün açıklamaları dinlendi, dosyasındaki bilgi ve belgeler incelendi, yapılan görüşme sonucunda;

Yozgat ili, Sarıkaya ilçesi, Sarıkaya-Akdağmadeni Doğalgaz boru hattının projesi ile ilgili kurum görüşünün bildirilmesi ve gerekli incelemelerin yapılması istemi üzerine Yozgat Müze Müdürlüğüne yapılan incelemelerde Sarıkaya İlçesi Kadıgüllü köyü sınırları dâhilinde 102 ada 66 parselde tespit edilen 4 adet, Erbek Köyü sınırları dâhilinde 102 ada 1 parselde tespit edilen 3 adet tümülüsün 2863 sayılı yasanın 6. maddesi kapsamına giren özellikler taşıması nedeniyle sit fişi üzerindeki kadastral haritada koordinatlı olarak ve kararımız eki haritada koordinatlı olarak belirlenen şekliyle 1. derece arkeolojik sit alanı olarak tescil edilmesine; söz konusu alanda Koruma Yüksek Kurulu'nun 05.11.1999 gün ve 658 sayılı ilke kararında belirtilen koruma esasları ve kullanma koşullarının geçerli olduğuna, alana ilişkin ilgili kurumlar tarafından ivedilikle Koruma Amaçlı İmar Planı hazırlanması gerektiğine karar verildi.

Ashu 41 Envanterde

AVRUPA KONSEYİ	DOĞAL VE KÜLTÜREL VARLIKLARI KORUMA ENVANTERİ	D.K.V.K.E	<b>SİT</b>	ENVANTER NO: 43
<b>TÜRKİYE</b>	KÜLTÜR VARLIKLARI VE MÜZELER GENEL MÜDÜRLÜĞÜ			HARİTA NO:
İLİ: YOZGAT	İLÇESİ: SARIKAYA	MAHALLE / KÖY veya MEVKİİ: Kadıgüllü Köyü		
KADASTRO PAFTA: ADA: 102 PARSELLER: 66				
ADI: Kavacık Tepe T1, T2 ve T3-T3A Tümülüsleri				
<p><b>GENEL TANIM:</b> Kadıgüllü Köyü'nün yaklaşık 1,5 km kuzeyinde Kavacık Tepe Mevkiinde kuzeydoğu, güneybatı uzantılı bir hat oluşturacak şekilde çevreye hakim bir konumda yer almaktadırlar. Dört adet tümülüsün kuzey ve güneyde yer alanları diğerleri göre daha büyük iken diğer ikisi küçüktür. Yükselteleri yok denecek kadar az olan tümülüsler yayvan bir görüntü arz etmektedirler. Roma Dönemine ait olduğu düşünülen Tümülüsler kaçak kazılar sonucu tahrip edilmiş ve görülebildiği kadarıyla mezar odalarına ulaşılmıştır. Kuzeyde yer alan T3 tümülüsündeki kaçak kazı çukurunda yapılan incelemede muhtemelen mezar hediyelerine ait cam parçaları ve seramik parçalarına rastlanmıştır.</p>				
<b>ŞİMDİKİ TEHLİKELER:</b> Kaçak kazılar sonucu tahribat.				
<b>ŞİMDİKİ DURUM:</b> Tepelik Bir Alan Üzerinde				
<b>SİT POTANSİYELİ:</b> I. Derece Arkeolojik Sit.			<b>KORUMA DERECESESİ:</b> I. Derece Arkeolojik Sit.	
<b>ŞİMDİKİ KORUMA:</b> Korumasız.			<b>HAZIRLAYANLAR:</b> Ömer YILMAZ Arkeolog Necip BECENE Arkeolog	
<b>ÖNERİLEN KORUMA:</b> 102 ada, 66 nolu parselde yer alan tümülüslerin 1/5000 ölçekli haritada işaretli olduğu şekliyle I.Derece Arkeolojik Sit Alanı Olarak Tescili ve Kolluk Kuvvetlerince Korunması			<b>KONTROL EDEN:</b> Hasan Kerim ŞENYURT Müze Müdürü 31.12.2015	
<b>YAYIN DİZİSİ:</b>			<b>K.K.V.K.B.K. KARARLARI</b>	
			No: ...../20...	
<b>GÖZLEMLER:</b>			<b>REVİZYON:</b>	
			K.K.V.K.B.K. ONAYI: ...../20..	
			A Aysel Arslan	



40 B 100 A 1001