

T.C.
KÜLTÜR VE TURİZM BAKANLIĞI
Kayseri Kültür Varlıklarını Koruma Bölge Kurulu


KARAR

Toplantı no ve tarih : 147 -30.09.2016
Karar no ve tarih : 2280 -30.09.2016

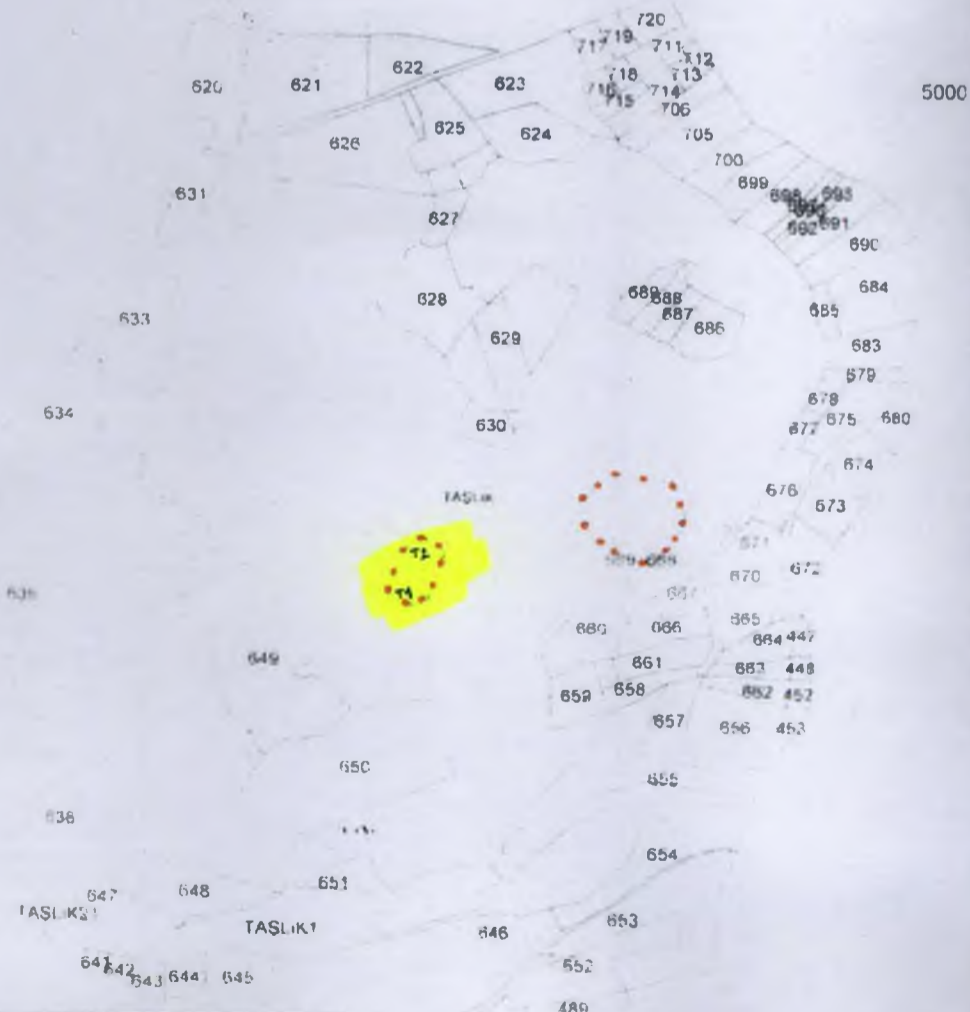
Toplantı Yeri
KAYSERİ

Yozgat ili, Sorgun ilçesi, Ocaklı Köyü, sit alanı dışında, özel mülkiyet ve Maliye (kadaströ harici taşlık alan) adına kayıtlı, tapununun 668,669 parsellerinde yer alan "Çanaktepe Yerleşimi ve 2 adet Tümülüsün", I. Derece Arkeolojik Sit Alanı olarak tescil edilmesi istemine ilişkin, Yozgat Valiliği'nin (Müze Müdürlüğü) 13.06.2016 gün ve 898 sayılı yazısı, konuya ilişkin Yozgat Valiliği, İl Kültür ve Turizm Müdürlüğü'nün 03.08.2016 gün ve 1130 sayılı yazıları, Kültür ve Turizm Bakanlığı, Yatırım ve İşletmeler Genel Müdürlüğü'nün 05.08.2016 gün ve 141110 sayılı yazıları, Kayseri Valiliği, Çevre ve Şehircilik İl Müdürlüğü'nün 21.07.2016 gün ve 045 sayılı kurum görüş yazıları; Koruma Bölge Kurulu Müdürlüğü raportörünün 26.09.2016 tarih ve 4024 sayılı dosya inceleme raporu okundu, raportörünün açıklamaları dinlendi, dosyasındaki bilgi ve belgeler incelendi, yapılan görüşme sonucunda;

Yozgat ili, Sorgun ilçesi, Ocaklı Köyü, sit alanı dışında, özel mülkiyet ve Maliye (kadaströ harici taşlık alan) adına kayıtlı, tapununun 668,669 parsellerinde yer alan "Çanaktepe Yerleşimi ve 2 adet Tümülüsün"; 2863 sayılı yasa kapsamına giren özellikler taşıması nedeniyle kararımız eki sit fişi üzerindeki kadastral haritada ve 1/25000 ölçekli koordinatlı harita üzerinde gösterildiği şekli ile I. Derece Arkeolojik Sit Alanı olarak tescil edilme isteminin uygun olduğuna; kararımız eki kadastral haritada da görüleceği üzere 668, 669 parsellerin bir kısmının I. Derece Arkeolojik Sit Alanı olduğuna ilişkin tapu kütüğü beyanlar hanesine "şerhin" ilgili kurumlarca verilmesine, sit alanında Koruma Yüksek Kurulu'nun 05.11.1999 gün ve 658 sayılı ilke kararında belirtilen I. derece arkeolojik sitlere ilişkin geçiş dönemi koruma esasları ve kullanma koşullarının geçerli olduğuna, söz konusu alanda yapılan kaçak kazı nedeniyle sorumlular hakkında yasal işlem başlatılmasına, kaçak kazılar sonrası olduğu anlaşılan çukurların adli makamlar tarafından uygun görülmesi halinde yerel yönetimler tarafından Yozgat Müze Müdürlüğü denetiminde kapatılmasına, bu arada geçecek süre içerisinde can ve mal güvenliği için gerekli önlemlerin ilgililerince alınmasına, alana ilişkin ilgili kurumlar tarafından ivedilikle Koruma Amaçlı İmar Planı hazırlanması gerektiğine karar verildi.

AVRUPA KONSEYİ	DOĞAL VE KÜLTÜREL VARLIKLARI KORUMA ENVANTERİ	D.K.V.K.E	SİT	ENVANTER NO: 62
TÜRKİYE	KÜLTÜR VARLIKLARI VE MÜZELER GENEL MÜDÜRLÜĞÜ	HARİTA NO:		
İLİ: YOZGAT	İLÇESİ: SORGUN	MAHALLE / KÖY veya MEVKİİ: Ocaklı Köyü, Çanaktepe Mevkii		
KADASTRO PAFTA:		ADA:0	PARSELLER: TAŞLIK, 668,669	
ADI: ÇANAKTEPE YERLEŞİMİ VE İKİ ADET TÜMÜLÜS				
<p>GENEL TANIM: Yozgat İli, Sorgun İlçesi, Ocaklı Köyü, 669, 668 ve büyük bölümü kadastr harici taşlık alan içerisinde kalan kaçak kazıya konu yerleşim alanı Ocaklı Köyü'nün kuş uçuşu 800 metre güneybatısında Çanak Tepe Mevkii'ndedir. Yer yer doğal kayalıklarla da kaplı olan mevkide 2863 sayılı yasa kapsamında korunması gerekli taşınmaz kültür varlıklarından bir teppe üstü yerleşim tespit edilmiştir. Burada tepenin zirvesinde, tepenin güneyinde ve tepenin güneybatısında kaçak kazı çukurları tespit edilmiştir. Tepede ve kaçak kazı çukurlarında yapılan yüzey incelemesinde 2863 sayılı yasa kapsamında korunması gerekli taşınmaz kültür varlıklarına ait olabileceği değerlendirilen çok sayıda seramik parçasına rastlanmıştır. Tamamı kadastr harici taşlık alan içerisinde kalan, yukarıda bahsi geçen yerleşim alanının kuş uçuşu 200 metre hafif güneybatısında, Çanak Tepe Mevkiinde 2863 sayılı yasa kapsamında korunması gerekli taşınmaz kültür varlıklarından birbirine yaklaşık 15 metre mesafede olan iki adet tümülüs tespit edilmiştir. Yaklaşık 30 metre çapında, yatay düzlemde 5-6 metre yükseklikte olan tümülüslerden kuzeyde olanının kaçak kazılar sonucu büyük oranda tahrip edildiği görülmüştür. Tahrip edilen tümülüste zeminden sonra ana kayaya doğru 1 metre genişlikte, görüldüğü kadarıyla 3 metre derinlikte bir çukur açıldığı görülmüştür. Güneyde yer alan tümülüste ise önceki yıllarda yapıldığı sanılan kapanmaya yüz tutmuş bir kaçak kazı çukuru dikkat çekmektedir.</p>				
ŞİMDİKİ TEHLİKELER: Kaçak kazılar				
ŞİMDİKİ DURUM:				
SİT POTANSİYELİ: I. Derece Arkeolojik Sit.			KORUMA DERECEŚİ: I. Derece Arkeolojik Sit.	
ŞİMDİKİ KORUMA: Korumasız.			HAZIRLAYANLAR:	
			Ömer YILMAZ Arkeolog	
			Abdullah MUTAŞ Sanat Tarihiçi	
ÖNERİLEN KORUMA: 1/5000 ölçekli haritada işaretli olduğu şekliyle I. Derece Arkeolojik Sit Alanı olarak tescilli ve kolluk kuvvetlerince korunması.			KONTROL EDEN:	
			Hasan K.ŞENYURT Müze Müdürü	
YAYIN DİZİSİ:			K.K.V.K.B.K. KARAR NO:	
			No: 20...	
GÖZLEMLER:			REVİZYON:	
			K.K.V.K.B.K. ONAYI: 20..	
<p>Kayseri Kültür Varlıkları Koruma Bölge Kurulunun 30.09.2016 Gün ve 2.280 karar ekidir.</p>			<p>Ayşe AYŞIN</p>	

İL YOZGAT
İLÇE SORGUN
MAH/KÖY OCAKLI
ADA PARSEL 668-669-TAŞLIK



Yozgat İli, Sorgun İlçesi, Ocaklı Köyü Çanaktepe Yerleşimi ve İki Adet Tümülüs

Ada Taşlık, 668,669 Parsel

Ömer YILMAZ
Arkeolog
2016.09.30

Kroki Tarafından Hazırlanmıştır

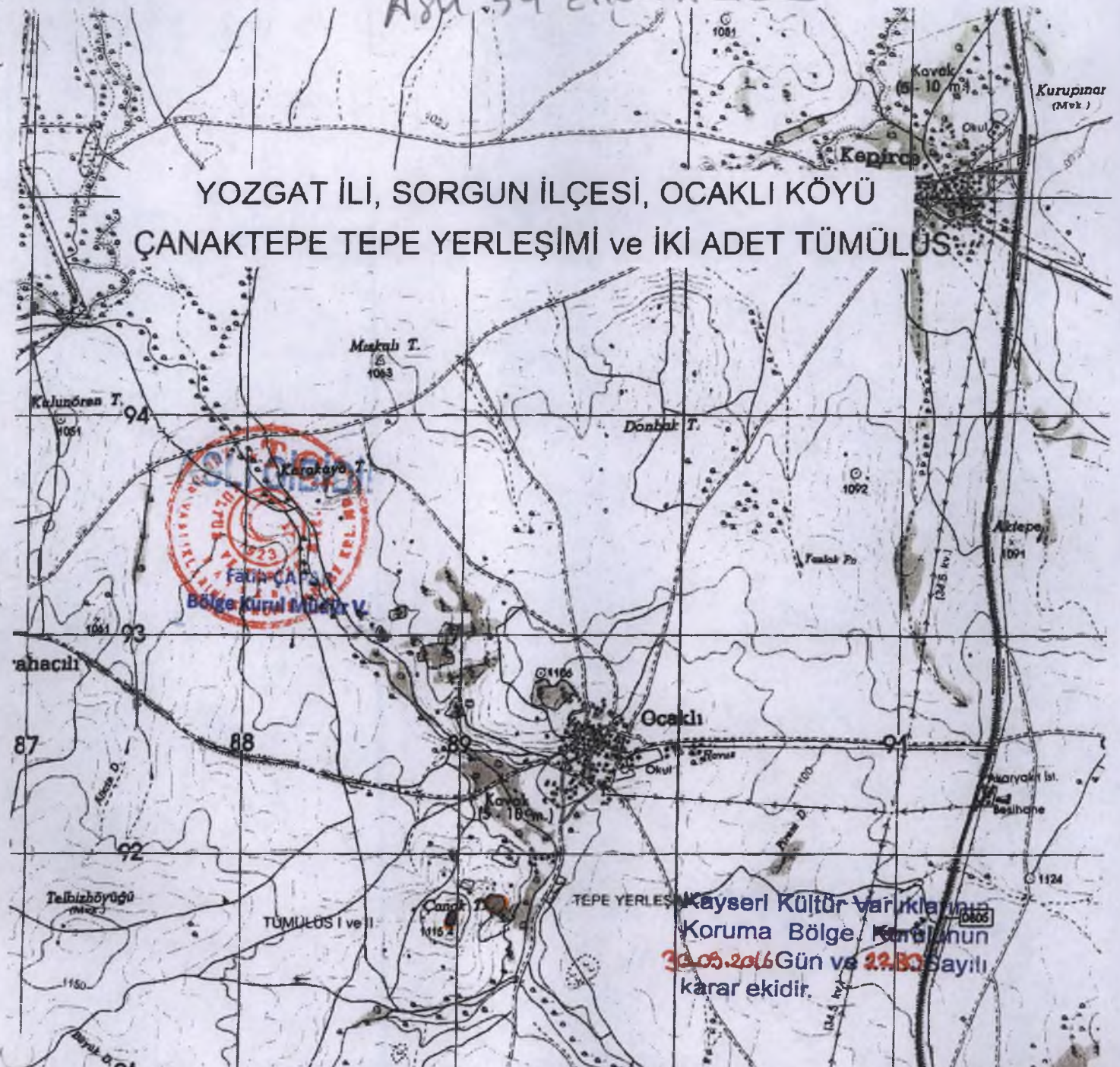
Kad. Tem. Selim ÖZDİĞER



AYŞE AYŞIN

Aşu.59 Envanterde

YOZGAT İLİ, SORGUN İLÇESİ, OCAKLI KÖYÜ
ÇANAKTEPE TEPE YERLEŞİMİ ve İKİ ADET TÜMÜLÜS



Kayseri Kültür Varlıklarını
Koruma Bölge Kurulunun
30.05.2016 Gün ve 2280 Sayılı
karar ektir.

SİT ALANLARINA AİT ED-50 KOORDİNATLAR
6 DERECELİK 3 DERECELİK

Nokta No	Y	X	Y2	X2
1	689215 17	4391742.46	431799 79	4391476.25
2	689197 70	4391722.44	431781 66	4391456.82
3	688167.49	4391729 72	431751 70	4391465.11
4	689134 73	4391757 02	431719 87	4391493.49
5	689126.72	4391785.05	431712 80	4391521.77
6	689157 30	4391814 89	431744 36	4391550.58
7	689214.08	4391808.34	431800 90	4391542 13
8	689227 91	4391772 31	431813 52	4391505 65
10	688974.60	4391668 60	431556 88	4391410 67
11	688950 08	4391678 61	431532 70	4391421 29
12	688961 00	4391724 00	431545 13	4391466 29
13	688977 02	4391742 67	431581 77	4391484 42
14	689003 95	4391727 75	431588 19	4391468 60
15	688990 85	4391690 43	431573 51	4391421 74

TUMÜLÜS I.DERECE ARKEOLOJİK SİT SINIRI

TEPE YERLEŞİMİ I.DERECE ARKEOLOJİK SİT SINIRI

89

Dede T.