

T.C.
KÜLTÜR VE TURİZM BAKANLIĞI
Kayseri Kültür Varlıklarını Koruma Bölge Kurulu
KARAR

Toplantı no ve tarih : 149 -14.10.2016
Karar no ve tarih : 2286 -14.10.2016

Toplantı Yeri
KAYSERİ

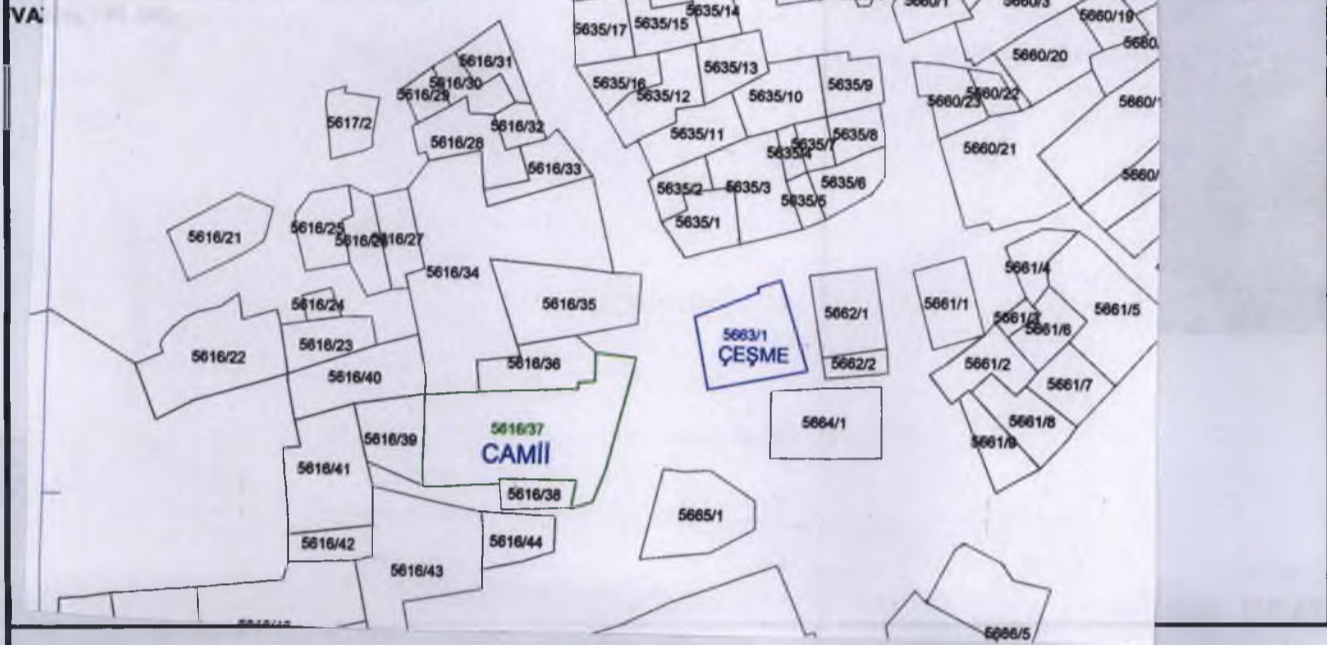
Kayseri ili, Kocasinan ilçesi, Kızık Mahallesi , sit alanı dışında, 5616 ada, 37 parselde bulunan, mülkiyeti Kızık Köyü Tüzel Kişiliği adına kayıtlı camii ve 5663 ada, 1 parselde bulunan mülkiyeti Kocasinan belediyesine ait çeşme niteliğindeki taşınmazın korunması gerekli taşınmaz kültür varlığı olarak tescil edilmesi istemine ilişkin Kayseri Büyükşehir Belediye Başkanlığı'nın 11.05.2016 gün ve 120-130/7189 sayılı yazısı ile bahse konu alanın tesciline ilişkin Kayseri Valiliği, İl Kültür ve Turizm Müdürlüğü'nün 19.08.2016 gün ve 2444 sayılı yazıları, Kayseri Kocasinan Belediyesinin 01.02.2015 gün ve 1443 sayılı yazıları, Kocasinan Kaymakamlığının 19.08.2016 gün ve 5111 sayılı yazıları, Kayseri Büyükşehir Belediye Başkanlığı 02.09.2016 gün ve 12475 sayılı görüş yazıları ile Koruma Bölge Kurulu Müdürlüğü raportörlerinin 05.08.2016 tarih ve 3479 sayılı raporu okundu; raportörün açıklamaları dinlendi, dosyasındaki bilgi ve belgeler incelendi, yapılan görüşme sonucunda;

Kayseri ili, Kocasinan ilçesi, Kızık Mahallesi, sit alanı dışında, 5616 ada, 37 parselde bulunan, "Cami" ve 5663 ada, 1 parselde bulunan "Çeşme" niteliğindeki taşınmazların 2863 sayılı yasa kapsamına giren özellikler taşıması nedeniyle, korunması gerekli taşınmaz kültür varlığı olarak tescil edilmesine ve yapı grubunun "I. grup" olarak belirlenmesi, ayrıca koruma alanının kararımız eki kadastral harita üzerinde işaretlendiği şekliyle belirlenmesine, koruma alanı sınırı içerisinde yapılacak her türlü inşai ve fiziki uygulama için kurulumuzdan izin alınmasına, kararımız eki 1/1000 ölçekli harita üzerinde belirlenmiş olan ve koruma alanı sınırları içerisinde kalan parsellere "korunma alanı" şerhinin, taşınmaz kültür varlıklarının (Cami ve Çeşme) bulunduğu 5616 ada, 37 parsel ile 5663 ada, 1 parselde de "1. grup korunması gerekli taşınmaz kültür varlığı şerhinin verilmesi ve şerh verildiğine ilişkin belgelerin Bölge Kurul Müdürlüğüne iletilmesine, tescil işlemlerinin "Korunması Gerekli Taşınmaz Kültür Varlıklarının ve Sitlerin Tespit ve Tescili Hakkında Yönetmelik" doğrultusunda ilgili kurumlar tarafından yapılması gerektiğine karar verildi.

| | | | | |
|-----------------------------|---|---|---------------------------------|--|
| AVRUPA KONSEYİ | DOĞAL VE KÜLTÜREL VARLIKLARI KORUMA ENVANTERİ | D.K.V.K.E | ENVANTER NO | 1295 |
| TÜRKİYE | KÜLTÜR VARLIKLARI VE MÜZELER GENEL MÜDÜRLÜĞÜ | ANIT | HARİTA NO | |
| İLİ: KAYSERİ | İLÇESİ: KOCASINAN | MAHALLE /KÖY: KIZIK VEYA MEVKİİ: KÖYİÇİ MEVKİİ | KORUMA DERECESESİ: | ANITSAL x1 2 3 ÇEVRESEL 1 2 3 Çevreye Aykırı |
| CADDE / SOKAK | KADASTRO | Pafta: Ada : 5663 Parsel: 1 | MİMARİ ÇAĞI(ÜSLUP): Geç Osmanlı | |
| ADI: KONUT ÇEŞME | YAPTIRAN: | YAPAN: | VAKFIYE: | |
| | YAPIM TARİHİ: | KİTABE: | | |

GENEL TANIM:
 çeşme niteliğindeki taşınmaz yol kotunun altında kesme taş malzemeden 4 sütun ile iki kemer açıklığına sahiptir. Üçgen alınlıklı çeşmenin üst örtüsü günümüzde betonla tamir edilmiştir.


| | | | | | | | | | | | | | | |
|---------------|------------------|---------------|---------|----------|---------|----------|---------|---------|---------|--------------------|--------------|---------|-------------|--------------------------|
| KORUMA DURUMU | A İYİ BX ORTA | TAŞIYICI YAPI | A BX | DIŞ YAPI | A BX | ÜST YAPI | A BX | İÇ YAPI | A BX | SÜSLEME ELEMENLARI | A BX C | RUTUBET | A B C | YOK İZİ VAR ÖNEMLİ |
|---------------|------------------|---------------|---------|----------|---------|----------|---------|---------|---------|--------------------|--------------|---------|-------------|--------------------------|



GÖZLEMLER:

| | |
|----------------------|--|
| BUGÜNKİ SAHİBİ | BAKIMINDAN SORUMLU OLMASI GEREKEN KURULUŞ: |
| Kocasinan Belediyesi | MÜLKİYET SAHİBİ |

YAPILAN ONARIMLAR:

| | | | | | |
|--|--|-------|----------|--------|--------------|
| AYRINTILI TANIM: <p>Çeşme niteliğindeki taşınmaz yol kotunun altında kesme taş malzemeden 4 sütun ile iki kemer açıklığına sahiptir. Üçgen alınlıklı çeşmenin üst örtüsü günümüzde betonla tamir edilmiştir. Çeşme üzerinde herhangi bir kitabe bulunmamaktadır. Günümüzde de kullanılan çeşme yapım tekniği ve plan olarak geç Osmanlı dönemi çeşmelerine benzemektedir.</p>  <p>Kayseri Kültür Varlıklarını Koruma Bölge Kurulunun 14.10.2016 Gün ve 2286 Sayılı Kararı ile ekidir.</p> | TEKNİK BİLGİLER | SU | ELEKTRİK | ISITMA | Kanalizasyon |
| | ORJİNAL KULLANIMI: | Çeşme | | | |
| | BUGÜNKİ KULLANIMI: | Çeşme | | | |
| | ÖNERİLEN KULLANIMI: | Çeşme | | | |
| HAZIRLAYANLAR: | Sümeyya TOPÇU Müze Araştırmacısı Volkan CANİBEK Sanat Tarihçisi | | | | |

| | | | | |
|----------------------|---------------------|--------------------------|----------------------|------------|
| YAYIN DİZİNİ: | EKLER | | KONTROL EDEN: | 05.08.2016 |
| | RAPOR | X | Fatih ÇAPAR | Müdür V. |
| | FOTOĞRAF | X | K.K.T.V.K.B.K. ONAYI | |
| | RÖLEVE PROJESİ | | NO.: | .../2016 |
| | RESTORASYON PROJESİ | | | .../2016 |
| | HARİTA (Kadastral) | X | | .../2016 |
| | KROKİ | | | .../2016 |
| KİTABE | | REVİZYON: | .../2016 | |
| VAKFIYE | | K.K.T.V.K.B.K. KARARLARI | | |
| İMAR PLANI | | | | |



Handwritten blue ink scribbles or symbols at the bottom of the page.

4306800.00

464173.49

4306700.00

56169

4306600.00

5698/1

Kayseri Kültür Varlıklarının
Koruma Bölge Kurulunun
12.10.2016 Gün ve 2286 Sayılı
Karar ektidir.

464173.49

4306553.60

464200

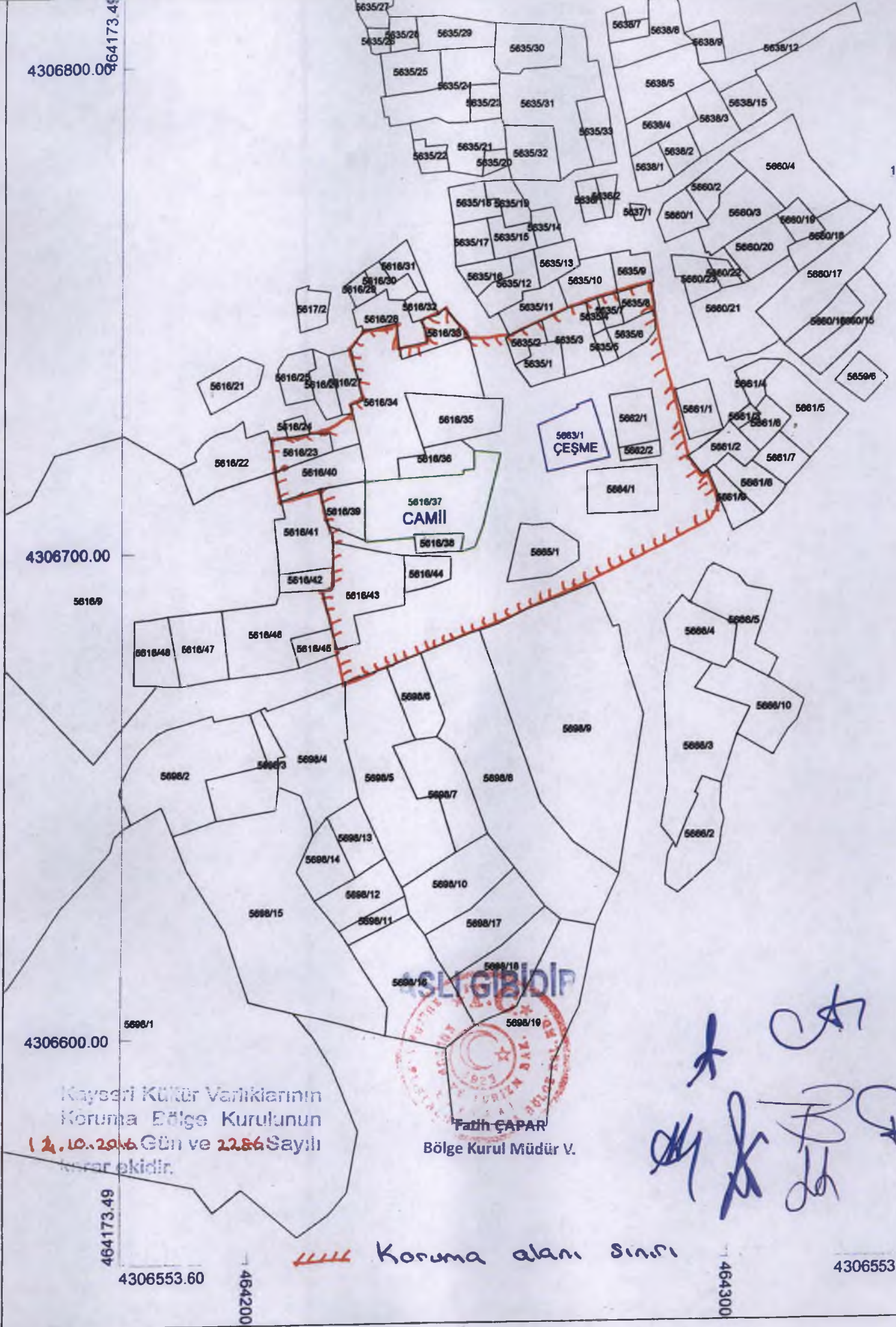
////// Koruma alanı sınırı

464300

4306553.60

464340.72

1/1000



Handwritten signatures in blue ink, including a large signature and several smaller ones, located in the bottom right corner of the map.