



T.C.

KÜLTÜR VE TURİZM BAKANLIĞI
İZMİR 2 NUMARALI KÜLTÜR VARLIKLARINI
KORUMA BÖLGE KURULU
KARAR

TOPLANTI TARİHİ VE NO : 07.12.2016-307


35.21/849

KARAR TARİHİ VE NO : 07.12.2016-7390

Toplantı Yeri
İZMİR

İzmir ili, Aliğa ilçesi, GÜzelhisar Mahallesiinde bulunan alanın 2863 sayılı kanun kapsamında arkeolojik sit niteliği taşıdığına İzmir 2 Nolu Kültür Varlıklarını Koruma Bölge Kurulu Müdürlüğünün 09.08.2016 tarihli ve 2812 sayılı yazısı ve eki kurum görüşü haritası, 2863 sayılı Kanunun 7. Maddesi gereği iletilen kurum görüşleri; Kurul Müdürlüğü uzmanlarınca hazırlanan 06.12.2016 tarihli ve 1226 sayı ile kayıtlı rapor okundu, ekleri incelendi, yapılan görüşmeler sonunda;

İzmir ili, Aliğa ilçesi, Güzelhisar Mahallesi, Karahayıtçeşmesi Mevkiinde bulunan alanının kararımız eki 1/5000 ölçekli paftada işaretlenen şekli ile 1. (birinci) Derece Arkeolojik Sit ve 3. (üçüncü) Derece Arkeolojik sit olarak tescil edilmesine, ekli tescil fişinin uygun olduğuna, karar verildi


T.C.
KÜLTÜR VE TURİZM BAKANLIĞI
İZMİR 2 NUMARALI KÜLTÜR VARLIKLARINI
KORUMA BÖLGE KURULU
KARAR

TOPLANTI TARİHİ VE NO : 07.12.2016-307

35.21/849

KARAR TARİHİ VE NO : 07.12.2016-7391

Toplantı Yeri
İZMİR

İzmir ili, Aliağa ilçesi, Güzelhisar Mahallesi, Karahayıtçeşmesi Mevkiinde bulunan İzmir 2 Numaralı Kültür Varlıklarını Koruma Bölge Kurulunun 07.12.2016 tarihli ve 7390 sayılı kararı ile 1. (birinci) Derece Arkeolojik Sit ve 3. (üçüncü) derece Arkeolojik sit olarak tescillenen alanın Geçiş Dönemi Koruma Esasları ve Kullanma Koşullarının belirlenmesi gerektiğine ilişkin Kurul Müdürlüğü uzmanlarınca hazırlanan 06.12.2016 tarihli ve 1226 sayı ile kayıtlı rapor okundu, ekleri incelendi, yapılan görüşmeler sonunda;

İzmir ili, Aliağa ilçesi, Güzelhisar Mahallesi, Karahayıtçeşmesi Mevkiinde bulunan ve İzmir 2 Numaralı Kültür Varlıklarını Koruma Bölge Kurulunun 07.12.2016 tarihli ve 7390 Sayılı Kararı ile 1. (birinci) derece Arkeolojik Sit ve III (üçüncü) Derece Arkeolojik Sit olarak tescillenen alanın Geçiş Dönemi Koruma Esasları ve Kullanma Koşullarının: I. (birinci) Derece Arkeolojik Sit alanında:

“- Kesinlikle hiçbir yapılaşmaya izin verilmemesine, bilimsel kazı çalışmaları dışında herhangi bir uygulama yapılamayacaktır.

- Resmi ve özel kuruluşlarca zorunlu durumlarda yapılacak alt yapı uygulamaları için Müze Müdürlüğünün ve varsa Kazı Başkanının görüşüyle konu Koruma Bölge Kurulunda değerlendirilecektir.

- Taş, toprak, kum vb. alınamaz, kireç, taş, tuğla, mermer, kum, maden vb. ocakları açılmaz, toprak, cüruf, çöp, sanayi atığı ve benzeri malzeme dökülemez.

- .Ağaçlandırmaya gidilemez,

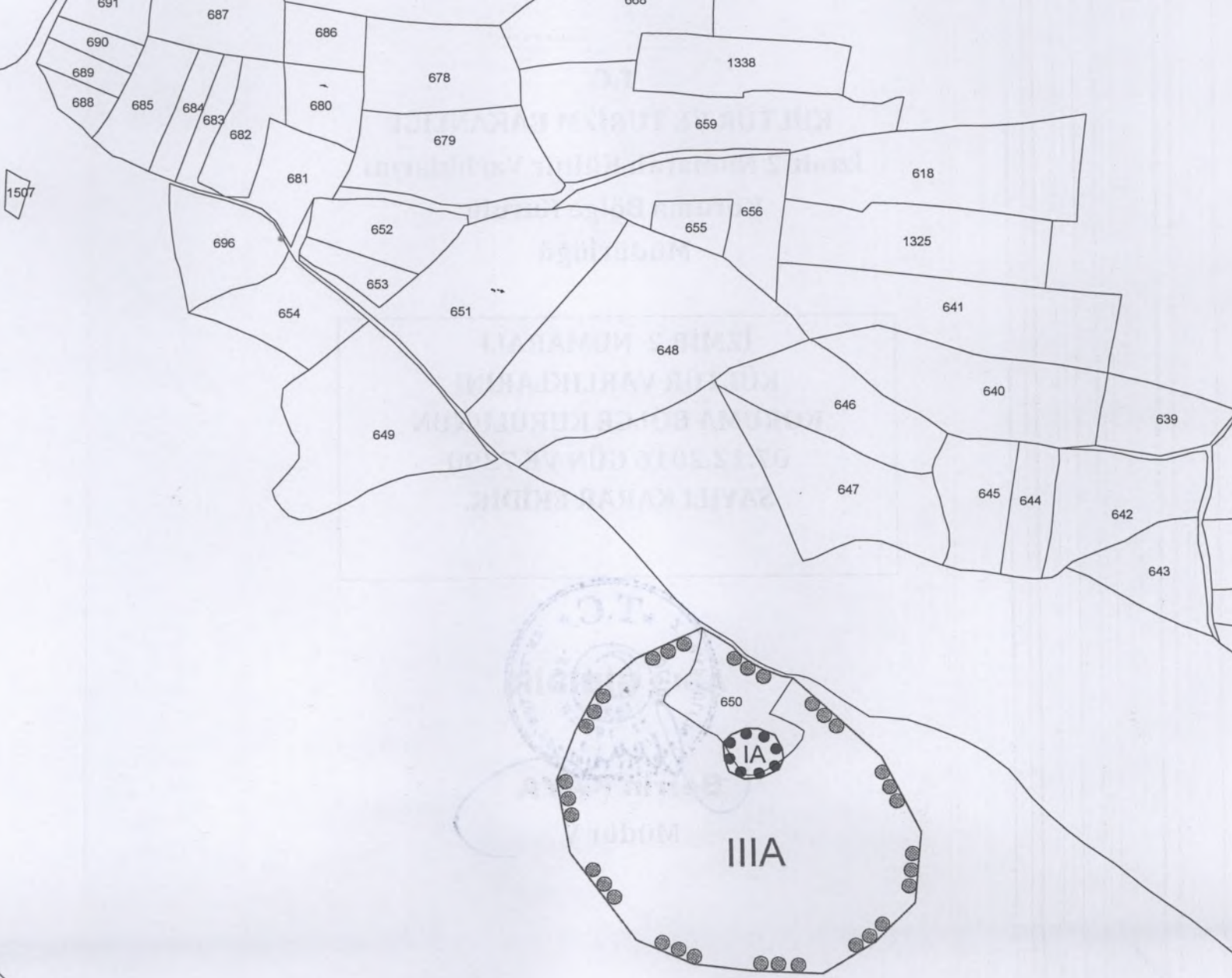
- Taşınmaz kültür varlıklarının mahiyetine tesir etmeyecek şekilde Koruma Bölge Kurulundan izin almak koşuluyla birleştirme (tevhit) ve ayırma (ifraz) yapılabilecektir.”

III (üçüncü) Derece Arkeolojik sit alanında

- Kültür ve Tabiat Varlıklarını Koruma Yüksek Kurulu'nun 05.11.1999 tarihli ve 658 sayılı ilke kararı kapsamında Müze Müdürlüğünce sondaj kazısı yapılarak sonuçları Koruma Bölge Kuruluna iletilir. Sondaj kazıları sonucunda herhangi bir buluntuya rastlanılmaması halinde Üst ölçekli plan kararlarına ve 3194 sayılı imar kanunu mevzuatına aykırı olmamak koşuluyla; alana ilişkin fiziki ve inşai müdahale gerektiren her türlü talep, Koruma Bölge Kurulunda değerlendirilir.

- Taş, toprak, kum vb. alınamaz, kireç, taş, tuğla, mermer, kum, maden vb. ocakları açılmaz, toprak, cüruf, çöp, sanayi atığı ve benzeri malzeme dökülemez.”

- Taşınmaz kültür varlıklarının mahiyetine tesir etmeyecek şekilde Koruma Bölge Kurulundan izin almak koşuluyla birleştirme (tevhit) ve ayırma (ifraz) yapılabilecektir. olarak belirlenmesine, Arkeolojik sit olarak tescil edilen alana yönelik olarak, 2863 sayılı Kanunun 17. Maddesi gereği Koruma Amaçlı İmar Planının ilgili idarelerce hazırlanarak değerlendirilmek üzere Kurulumuza iletilmesine karar verildi.



TAPULAMA HARICI ALAN

Tarla

1.(Birinci) derece Arkeolojik Sit - 3 (üçüncü) derece Arkeolojik Sit

Yok.

İlgili yerel yönetim ve güvenlik birimince alanın sık sık kontrolünün yapılması ve yerel halkın konuya ilişkin bilgilendirilmesi korumaya ilişkin ivedilikle alınması gereken önlemlerdir.

KORUMA DERECEŚİ

HAZIRLAYANLAR/....../2016

Tolga KOPARAL
Arkeolog

Yeliz CAN
Harita Mühendisi

KONTROL EDEN
Osman ARSLAN
Müdür V.

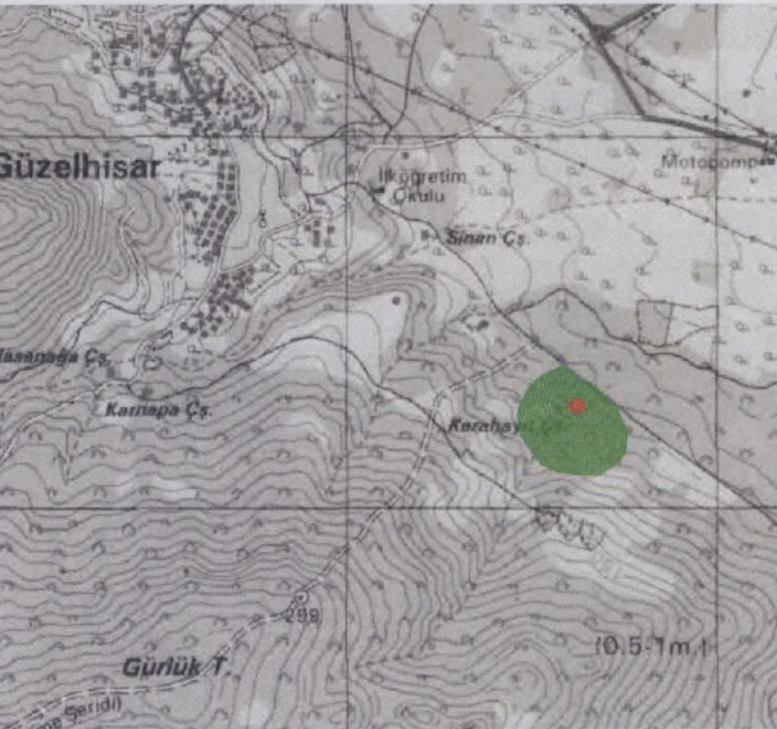
KORUMA KURULU KARARLARI

Alanda yoğun biçimde Roma dönemi günlük kullanım kapları, pithos, çatı kiremidi sıra merkeze yakın bölümünde ana kayaya oyularak şekillendirilmiş 70*40 cm cm derinliğinde bir niş, yaklaşık 2*1,5 m ebatlarında taht şeklinde oyularak bir anakaya kütesinde tespit edilmiştir. Söz konusu alan kare oval planlı 10*15 duvar izlerinin seçilebildiği bir mekan içerisinde yer almaktadır. Alanın bu haliyle kullanım gören bir kutsal alana ait olduğu düşünülmektedir. Yine söz konusu kutsal yoğun biçimde yer alan çatı kiremidi (stroter) parçaları alanın Geç Roma Bizans dönemi amaçlı kullanıldığını düşündürmektedir. Yerel halk ile yapılan görüşmelerde söz konusu yapıların yapılan gömülerin üzerini kapama amaçlı kullanıldığı zaman içerisinde tahrip olduğu ifade edilmektedir. Yine alan ve çevresinde, ayrıca alan günümüz tarihinde bölgeden alındığı belirtilen çok sayıda mimari blok ve parça tespit edilmiştir. Kaikos ve Gediz (Hermos) nehirleri havzasında özellikle MÖ 2. yy ve Geç Roma dönemi yerleşimin yoğunlaştığı ve bölge ekonomisinde önemli bir yer aldığı söz konusu yerleşimin Antik Dönemde kullanım gören bir çiftlik yerleşmesi ve Kutsal alanına altına alınması önem arz etmektedir.


REVİZYON

KORUMA KURULU ONAYI

HARİTALAR




FOTOĞRAFLAR



T.C.
KÜLTÜR VE TURİZM BAKANLIĞI
İzmir 2 Numaralı Kültür Varlıklarını
Koruma Bölge Kurulu
Müdürlüğü

İZMİR 2 NUMARALI
KÜLTÜR VARLIKLARINI
KORUMA BÖLGE KURULUNUN
07.12.2016 GÜN VE 7390
SAYILI KARAR EKİDİR.




Tolga KOPARAL
Arkeolog



