

T.C.  
KÜLTÜR VE TURİZM BAKANLIĞI  
ÇANAKKALE KÜLTÜR VARLIKLARINI  
KORUMA BÖLGE KURULU  
KARAR

Toplantı Tarihi ve No : 28.11.2016 / 162  
Karar Tarihi No : 28.11.2016 / 3343

17.03.20 - 17.03.2017  
Toplantı Yeri  
ÇANAKKALE

Çanakkale İli, Biga İlçesi, Çeşmealtı Köyü sınırları içerisindeki Dede Tepe Mevkiinde yer alan, Edirne Kültür ve Tabiat Varlıklarını Koruma Kurulunun 13.01.1995 tarih ve 2210 sayılı kararı ile I.Derece Arkeolojik Sit Alanı olarak tescilli Dede Tepe Tümülüsüne ait arkeolojik sit alanı sınırlarının yeniden irdelenerek sayısallaştırılması ve güncellenmesine ilişkin Çanakkale Kültür Varlıklarını Koruma Bölge Kurulu Müdürlüğü uzmanlarınca hazırlanan 24.11.2016 tarih ve 601 sayılı yerinde inceleme raporu okundu, ilgili dosyası ve ekleri incelendi, yapılan görüşmeler sonunda;

Çanakkale İli, Biga İlçesi, Çeşmealtı Köyü sınırları içerisindeki Dede Tepe Mevkiinde yer alan, Edirne Kültür ve Tabiat Varlıklarını Koruma Kurulunun 13.01.1995 tarih ve 2210 sayılı kararı ile tescilli Dede Tepe Tümülüsü I.Derece Arkeolojik Sit Alanında yapılacak her türlü uygulamaların hassas ve daha sağlıklı olarak yürütülebilmesi amacıyla Taşınmaz Ulusal Envanter Sistemi (TUES) Projesi kapsamında arkeolojik sit sınırlarının yeniden irdelenmesi sonucu sayısallaştırılarak güncellendiği kararımız eki 1/5.000 ölçekli haritanın ve sit fişinin uygun bulunduğuna,

Arkeolojik sit alanlarında Koruma Yüksek Kurulu İlke Kararlarının geçerli olduğuna karar verildi.

**BAŞKAN**  
**Ahmet Coşkun ÖZGÜNEL**  
(İmza)

**BAŞKAN YRD.**  
**Ali Osman UYSAL**  
(İmza)

**ÜYE**  
**Turan BARLAS**  
(İmza)

**ÜYE**  
**Hasan Ömer KORMAN**  
(İmza)

**ÜYE**  
**Ali Emrah ÜNLÜ**  
(İmza)

**ÜYE**  
**Halil İbrahim KAHRAMAN**  
(İmza)

**ÜYE**  
**Çanakkale Müze Md. Tem.**  
**Sevim TUNÇDEMİR**  
(İmza)

**ÜYE**  
**Çanakkale İl Özel İdaresi Tem.**  
**Sevil YÜKSEL**  
(İmza)

  
ASLI GİBİDİR  
E.Çağmır SİRİGEMEZ  
MÜDÜR V.

Çanakkale KVKBK'nun 28.11.2016  
Gün ve 333 Sayılı karar  
ekidir.

ORMAN

1027



1070

1069

6942

6943

6941

**AY ONUR**  
Harita Mühendisi  
Ç.Kale K.V.K.B.K. Müdürüğü

T.C.  
Kültür ve Turizm Bakanlığı  
Çanakkale Kültür Varlıklarını  
Kor. Böl. Kur. Müd.lüğü

Gelen Evrak










Tarih: 25.11.2016  
Sayı: 601  
Doğru No: 19.03.20

DEDE TEPE TUMULUSU  
I.DERECE ARKEOLOJİK SİT ALANI  
SINIR KOORDİNATLARI  
UTM 3 DERECE, ED-50, DOM:27

NoktaNo	Y	X
1ARKSİT/1	529151.26	4465393.86
1ARKSİT/2	529205.98	4465356.84
1ARKSİT/3	529209.29	4465288.76
1ARKSİT/4	529152.47	4465245.42
1ARKSİT/5	529090.29	4465374.96
1ARKSİT/6	529060.32	4465306.74
1ARKSİT/7	529076.94	4465281.31
1ARKSİT/8	529096.25	4465251.07

GÖSTERİM

 I.DERECE ARKEOLOJİK SİT ALANI SINIRI

ÜYE	ÜYE	ÜYE	ÜYE	ÜYE	ÜYE	BAŞKAN YRD.	AŞKAN	KANAKALE KÜLTÜR VARLIKLARINI KORUMA
								

AVRUPA KONSEYİ	DOĞAL VE KÜLTÜREL VARLIKLARI KORUMA ENVANTERİ	D.K.V.K.E.	S İ T		ENVANTER NO	
T Ü R K İ Y E	KÜLTÜR VARLIKLARI VE MÜZELER GENEL MÜDÜRLÜĞÜ				HARİTA NO	
İLİ : ÇANAKKALE	İLÇESİ: BIGA	MAHALLE - KÖY VEYA MEVKİİ: ÇEŞMEALTI KÖYÜ KARGI ÇİFTLİĞİ MEVKİİ		PAFTA:	ADA	PARSEL
ADI: DEDETEPE TÜMÜLÜSÜ						6943
<b>GENEL TANIM :</b> Çanakkale İli, Biga İlçesi, Çeşmealtı Köyü, Kargı Çiftliği Mevkii, Özel Mülkiyete kayıtlı 6943 parselde bulunan Dedetepe Tümülüsünde Çanakkale Arkeoloji Müzesi tarafından 1994 yılında yapılan kurtarma kazısı sonucunda üzeri mermer bloklarla kapatılmış kare planlı mezar odası bulunmuş olup yapılan kurtarma kazısı sonucunda mezar odasından iki adet mermer kline çıkartılmıştır. Bu klineler Çanakkale Arkeoloji Müzesinde halen sergilenmektedir. Klinelerin ayakları ve ön cepheleri üzerinde günümüze kadar gelebilmiş aşı boya ile yapılmış sarı, kırmızı, siyah, yeşil ve mavi renklerde bezemeler son derece dikkat çekicidir. Klinenin taşıyıcı ayakları üzerinde volütlü bezemeler ve lotus çiçeği motifleri bulunmaktadır. M.Ö. 6 yy sonlarına tarihlenen mezar odası olasılıkla Granikos Bölgesini yöneten bir yönetici aileye ait olmalıdır.						
<b>ŞİMDİKİ TEHLİKELER :</b> Kaçak kazıların yapılması ve Tarım arazisi olarak kullanılmaya devam edilmesi						
<b>ŞİMDİKİ DURUM :</b>						
<b>SİT POTANSİYELİ :</b> 1. Derece Arkeolojik Sit Alanı				<b>KORUMA DERECESESİ:</b> 1 .Derece Arkeolojik Sit		
<b>ŞİMDİKİ KORUMA :</b> Yok.				<b>HAZIRLAYANLAR</b> Arkeolog Hakan BAŞYEĞİT Harita Mühendisi Ali ONUR		
<b>ÖNERİLEN KORUMA :</b> Koruma Yüksek Kurulunun 658 sayılı ilke kararı uyarınca 1. Derece Arkeolojik Sit Alanları koruma ve kullanma koşullarına uyulması önerilmektedir.				<b>KONTROL EDEN:</b> E. Çağman ESİRGEMEZ Müdür V.		
<b>YAYIN DİZİSİ :</b>				<b>KORUMA KURULU KARARLARI</b> Edirne Kültür ve Tabiat Varlıklarını Koruma Kurulunun 13.01.1995 tarih ve 2210 sayılı kararı		
<b>GÖZLEMLER :</b>				<b>KORUMA KURULU ONAYI</b>		
ASLI GİBİDİR E. Çağman ESİRGEMEZ Müdür V.						
Çanakkale KVKBK'nun 28/11/2016 Gün ve 3343... Sayılı karar ekidir.						

#### Harita ve Fotoğraflar:

