22.08.31

T.C.
KÜLTÜR VE TURİZM BAKANLIĞI
EDİRNE KÜLTÜR VARLIKLARINI
KORUMA BÖLGE KURULU
K A R A R

Toplantı Tarihi-No : 16.01.2017-207 **Toplantı Yeri**
Karar Tarihi ve No : 16.01.2017-3778 **EDİRNE**

Edirne İli, Süloğlu İlçesi, Tatarlar Köyü, sit alanı dışında kalan, Maliye Hazinesine kayıtlı bulunan, 169 ada 59 parselde yer alan Türbe ile Köy Tüzel Kişiliği Mülkiyetine kayıtlı bulunan 177 ada 1 parselde yer alan mezarlığın tescil edilme istemine ilişkin Müdürlüğümüz uzmanları tarafından hazırlanan 11.01.2017 günlü rapor ile raportörün raporu okundu, dosyası incelendi, yapılan görüşmeler sonunda;

2863 sayılı yasanın 6. ve 7. maddeleri gereği; Edirne İli, Süloğlu İlçesi, Tatarlar Köyü, sit alanı dışında kalan;

Maliye Hazinesine kayıtlı bulunan, 169 ada 59 parselde yer alan Türbenin anıtsal mimarlık örneği olarak tescil edilmesine, grubunun 1.grup yapı olarak belirlenmesine, ekli 1/1000 ölçekli haritada verilen koordinat sınırlarının koruma alanı olarak belirlenmesine,

Köy Tüzel Kişiliği Mülkiyetine kayıtlı bulunan 177 ada 1 parselde yer alan mezarlığın korunması gerekli taşınmaz kültür varlığı olarak tescil edilmesine, parsel sınırlarının koruma alanı olarak belirlenmesine karar verildi.

ASLI GİBİDİR

AVRUPA KONSEYİ TÜRKİYE	DOĞAL VE KÜLTÜREL VARLIKLARI KORUMA ENVANTERİ D.K.V.K.E.		ANIT	ENVANTER NO:
İLİ: EDİRNE	İLÇE: SÜLOĞLU	MAHALLE KÖY: TATARLAR KÖYÜ VEYA MEVKİ: AYAZMA-TÜRBE KIRI MEVKİİ	KORUMA DERECESİ:	1 2 3 ANITSAL X ÇEVRESEL
SOKAK VE KAPI NO :		KADASTRO: PAFTA: ADA: 169 PARSEL: 59		
ADI: Tatarlar Türbesi	YAPTIRAN:	YAPAN:	MİMARİ ÇAĞI (ÜSLUP): GEÇ OSMANLI	
YAPI NO:	YAPIM TARİHİ: 15. y.y	KİTABE:	VAKFİYE:	

T.C. KÜLTÜR VE TURİZM BAKANLIĞI EDİRNE KÜLTÜR VARLIKLARINI KORUMA BÖLGE KURULU

GENEL TANIMI:
Ayazma-Türbe Kırı Mevkii'nde bulunan türbe baldaken formludur ve kare planlıdır.

KORUMA DURUMU		TAŞIYICI YAPI	DIŞ YAPI	ÜST YAPI	İÇ YAPI	SÜSLEME ELEMANLARI	RUTUBET	
İYİ								A YOK
ORTA								B İZİ VAR
FENA	X	X	X	X	X	X		C ÖNEMLİ

VAZİYET PLANI:

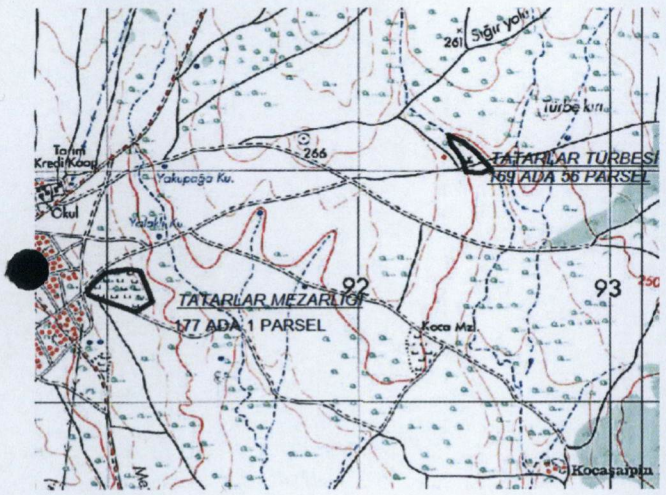

FOTOĞRAF :

GÖZLEMLER:
UYGUNDUR

T.C. Yusuf ŞAMİLOĞLU Müdür V.

BUGÜNKÜ SAHİBİ: MALİYE HAZİNESİ

BAKIMDAN SORUMLU OLMASI GEREKEN KURULUŞ: MALİYE HAZİNESİ

YAPILAN ONARIMLAR:

AYRINTILI TANIM:
Ayazma Mevkii'nde bulunan türbe baldaken formludur ve kare planlıdır. Tahrip edilmiş olan esas iç mekân mezar odasıdır. Türbenin oturtmalığı kaba yontu taş, diğer kısımları ise tuğla ile inşa edilmiştir. Türbede var olan izler olasılıkla çokgen kasnak üzerinde yükselen ve pandantiflerle geçilen bir kubbe ile örtülü olduğunu düşündürür. Dört sıra kaba yontu taşla örülmüş oturtmalık üzerinde yükselen ve kare planlı tuğla ayaklar üstten, sivri kemerlerle birbirine bağlanmıştır. Tamamen açık olan kemerler de ayaklarda olduğu gibi 28x28 cm. boyutlarında tuğla ile örülmüştür.

E.K.V.K. Kurulunun 16.01.2017
Tarih ve 378 sayılı karar ekidir.

TEKNİK BİLGİLER	SU	ELEKTRİK	ISITMA	KANALİZASYON

ORJİNAL KULLANIM:
Türbe

BUGÜNKÜ KULLANIMI:
Yıkık

ÖNERİLEN KULLANIMI:
Türbe

HAZIRLAYANLAR:
Mehtap GÖREN:Şehir Plancısı
Öznur ÇELİK: Müze Araştırmacısı(Sanat Tarihçi)

YAYIN DİZİNİ

EKLER:	
RAPOR	
FOTOĞRAF	
RÖLÖVE PROJESİ	
RESTORASYON PROJESİ	
HARİTA	
KROKİ	
KİTABE	
VAKFİYE	

KONTROL EDEN:
Yusuf ŞAMİLOĞLU: Müdür V.

KURUL ONAYI NO. :

REVİZYON

KURUL KARARLARI

AVRUPA KONSEYİ TÜRKİYE	DOĞAL VE KÜLTÜREL VARLIKLARI KORUMA ENVANTERİ D.K.V.K.E.		ANIT	ENVANTER NO:
İLİ: EDİRNE	İLÇE: SÜLOĞLU	MAHALLE KÖY: TATARLAR KÖYÜ-MEZARLIKALTI VEYA MEVKİ:	KORUMA DERECESİ:	1 2 3 ANITSAL X ÇEVRESEL
SOKAK VE KAPI NO :		KADASTRO: PAFTA: ADA: 177 PARSEL: 1		
ADI: Tatarlar Mezarlığı	YAPTIRAN:	YAPAN:	MİMARİ ÇAĞI (ÜSLUP): GEÇ OSMANLI	
YAPI NO:	YAPIM TARİHİ:	KİTABE:	VAKFİYE:	

T.C. KÜLTÜR VE TURİZM BAKANLIĞI EDİRNE KÜLTÜR VARLIKLARINI KORUMA BÖLGE KURULU

GENEL TANIMI:
Köyün doğusunda bulunan mezarlık günümüzde kullanılmaktadır.

KORUMA DURUMU		TAŞIYICI YAPI		DIŞ YAPI		ÜST YAPI		İÇ YAPI		SÜSLEME ELEMANLARI		RUTUBET		
İYİ													A	YOK
	X	ORTA											B	İZİ VAR
FENA													C	ÖNEMLİ

VAZİYET PLANI:

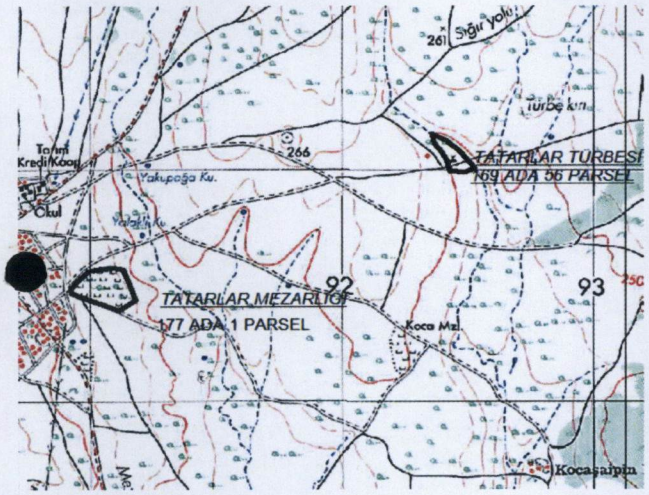

FOTOĞRAF :

GÖZLEMLER:
Oldukça harap ve bakımsız kalmıştır.

UYGUNDUR

BUGÜNKÜ SAHİBİ: KÖY TÜZEL KİŞİLİĞİ

BAKIMDAN SORUMLU OLMASI GEREKEN KURULUŞ: KÖY TÜZEL KİŞİLİĞİ

YAPILAN ONARIMLAR:

Yusuf ŞAMİLOĞLU
Müdür V.

AYRINTILI TANIM:
Osmanlı dönemi ve günümüz mezar taşları mevcut olan mezarlık alanı günümüzde kullanılmamaktadır. Mezarlık lanı içersinde çok sayıda küfteşi tarzında menhir(karataş) mezar taşları mevcuttur. Alan içersinde iki adet Osmanlıca yazılı,süssüz,başlıksız,üçgen formlu H.1334 ve H.1347 tarihli mezar taşına rastlanmıştır. Mezar taşları oldukça harap durumda olduğu için okunamamıştır. Sadece 1 mezar taşı üzerinde:" Fatiha Hamza oğlu mustafa ruhuna sene-i 1334" yazısı okunabilmiştir.

E.K.V.K. Kurulunun 16.01.2017
Tarih ve 3778 sayılı karar ekidir.

TEKNİK BİLGİLER	SU	ELEKTRİK	ISITMA	KANALİZASYON

ORİJİNAL KULLANIM:
Mezarlık

BUGÜNKÜ KULLANIMI:
Kullanılmıyor

ÖNERİLEN KULLANIMI:
Mezarlık

HAZIRLAYANLAR:
Mehtap GÖREN:Şehir Plancısı
Öznur ÇELİK: Müze Araştırmacısı(Sanat Tarihçi)

YAYIN DİZİNİ

EKLER:	
RAPOR	
FOTOĞRAF	
RÖLÖVE PROJESİ	
RESTORASYON PROJESİ	
HARİTA	
KROKİ	
KİTABE	
VAKFİYE	

KONTROL EDEN:
Yusuf ŞAMİLOĞLU: Müdür V.

KURUL ONAYI NO. :

REVİZYON

KURUL KARARLARI

T.C.
KÜLTÜR VE TURİZM BAKANLIĞI
EDİRNE KÜLTÜR VARLIKLARI
KORUMA BÖLGE KURULU

EDİRNE İLİ SÜLOĞLU İLÇESİ TATARLI KÖYÜ

TATARLI KÖYÜ MEZARLIĞI VAZİYETİ VE KORUMA ALANI

KOORDİNATLAR-(UTM-ED50 DATUMU 3 DERECELİK)

KOORD.-KORUNMASI GEREKLİ TAŞINMAZ KÜLTÜR VARLIĞI

NoktaNo	Y	X
TM-1	491172.52	4633286.80
TM-2	491164.52	4633324.47
TM-3	491148.04	4633367.50
TM-4	491142.10	4633256.04
TM-5	491122.10	4633240.31
TM-6	491120.51	4633425.54
TM-7	491103.74	4633246.28
TM-8	491087.06	4633425.53
TM-9	491069.42	4633254.31
TM-10	491037.04	4633424.43
TM-11	491023.41	4633262.74
TM-12	490993.43	4633421.08
TM-13	490976.01	4633410.10
TM-14	490960.74	4633394.72
TM-15	490948.08	4633381.54
TM-16	490934.64	4633367.88
TM-17	490921.67	4633337.92
TM-18	490915.43	4633345.00

UYGUNDUR
T.C.
Yusuf ŞAMİLOĞLU
Müdür V.

E.K.V.K. Kurulunun 16.01.2017
Tarih ve 3778 sayılı karar ekidir.

***EDİRNE SÜLOĞLU TATARLI KÖYÜ TAPULAMA SAHASI
177 ADA 1 PARSELDE BULUNAN MEZARLIK.
PARSELSINIRI KORUMA ALANI ALANI OLARAK ALINMIŞTIR.

N

1 /2000

-GÖSTERİM-

KORUMA ALANI_ HAT
KADASTRAL_ HAT
DETAY_ HAT



Hakan ERDEN
Harita ve Kadastro
Mühendisi

T.C.
KÜLTÜR VE TURİZM BAKANLIĞI
EDİRNE KÜLTÜR VARLIKLARINI
KORUMA BÖLGE KURULU

EDİRNE İLİ SÜLOĞLU İLÇESİ TATARLI KÖYÜ

TATARLI KÖYÜ TÜRBESİ VAZİYETİ VE KORUMA ALANI

KOORDİNATLAR-(UTM-ED50 DATUMU 3 DERECELİK)

KOORD.-KORUNMASI GEREKLİ TAŞINMAZ KÜLTÜR VARLIĞI

NoktaNo	Y	X
TT-1	492240.97	4634038.91
TT-2	492276.86	4634014.59
TT-3	492304.64	4633999.30
TT-4	492376.61	4633943.60
TT-5	492381.95	4633938.50
TT-6	492387.61	4633933.11
TT-7	492393.64	4633927.36
TT-8	492403.75	4633917.72
TT-9	492405.05	4633903.11

VAZİYET KOORDİNATLARI

NoktaNo	Y	X
1	492345.10	4633915.86
2	492357.21	4633915.67
3	492358.69	4633902.29
4	492346.24	4633901.74

KORUMA ALANI KOORDİNATLARI

NoktaNo	Y	X
TT-10	492403.27	4633889.73
TT-11	492347.10	4633887.55
TT-12	492328.69	4633887.77
TT-13	492329.16	4633928.73
TT-14	492300.99	4633957.16
TT-15	492270.07	4633964.05
TT-16	492262.57	4633971.94
TT-17	492234.60	4633976.06
TT-18	492234.29	4633981.80

UYGUNDUR
Yusuf ŞAMİLOĞLU
Müdür V.

N

1 /1000

-GÖSTERİM-

KORUMA ALANI_ HAT
KADASTRAL_ HAT
DETAY_ HAT

***EDİRNE SÜLOĞLU TATARLI KÖYÜ TAPULAMA SAHASI
169 ADA 59 PARSELDE BULUNAN TÜRBE - MEZARLIK.

169 ADA 13 PARSEL
TT-1
TT-2
169 ADA 53 PARSEL
4 634 000
TT-3
4 634 000
492 300
492 400
TT-18
TT-17
TT-16
TT-15
TT-14
169 ADA 59 PARSEL
TÜRBE VE MEZARLIK PARSELİ
176 ADA 1 PARSEL
169 ADA 54 PARSEL
169 ADA 55 PARSEL
169 ADA 56 PARSEL
169 ADA 46 PARSEL
TT-4
TT-5
TT-6
TT-7
TT-8
TT-9
TT-10
TT-11
TT-12
TT-13
1
2
3
4
TÜRBE KALINTISI
169 ADA 45 PARSEL
4 633 900
492 300
492 400
TATARLI KÖYÜ
169 ADA 14 PARSEL
169 ADA 44 PARSEL

E.K.V.K. Kurulunun 16.01.2017
Tarih ve 3778 sayılı karar ekidir.

Hakan ERDEN
Harita ve K...
Müh...