



T.C.

KÜLTÜR VE TURİZM BAKANLIĞI
İZMİR 2 NUMARALI KÜLTÜR VARLIKLARINI
KORUMA BÖLGE KURULU
KARAR

TOPLANTI TARİHİ VE NO : 27.01.2017-317

45.04/43

KARAR TARİHİ VE NO : 27.01.2017-7628

Toplantı Yeri
İZMİR

Manisa ili, Gördes ilçesi, Kayacık ve Karaağaç mahallelerinde, orman alanında kalan, Lalepeder (Kayabaşı) Tepesi ve çevresindeki arkeolojik alana dair Prof. Dr. Cristopher H. Roosevelt Başkanlığında Marmara Gölü çevresi, Arkeolojik Yüzey Araştırma Ekibi tarafından raporun iletildiği Manisa Valiliği İl Kültür ve Turizm Müdürlüğü'nün 02.07.2009 tarihli ve 2098 sayılı yazısı ve ekleri, Kurul Müdürlüğü uzmanlarınca 2863 sayılı kanunun 7. Maddesi kapsamında 1.(birinci) Derece Arkeolojik Sit olarak tescili önerilen alana ilişkin olarak 5177 sayılı kanun ile değişik 2863 sayılı kanunun 7. Maddesi doğrultusunda Kurul Müdürlüğü'nün 16.03.2016 tarihli ve 1022 sayılı yazısı ile istenilen kurum görüşlerinin iletildiği; Manisa Valiliği Çevre ve Şehircilik İl Müdürlüğü'nün 23.03.2016 tarihli ve 95722320-299-E.3519 sayılı yazısı ve eki, Gördes Belediye Başkanlığı İmar ve Şehircilik Müdürlüğü'nün 31.03.2016 tarihli ve E.273.615 sayılı yazısı, TEİAŞ 3. Bölge Müdürlüğü İnşaat Emlak Müdürlüğü'nün 20.04.2016 tarihli ve E.145060 sayılı yazısı, Manisa Valiliği İl Kültür ve Turizm Müdürlüğü'nün 20.04.2016 tarihli ve 1794 sayılı yazısı ve eki, Gördes Kaymakamlığı İlçe Yazı İşleri Müdürlüğü'nün 25.04.2016 tarihli ve E.597 sayılı yazısı, Enerji ve Tabii Kaynaklar Bakanlığı Maden İşleri Genel Müdürlüğü'nün 07.04.2016 tarihli ve E.412379 sayılı yazısı ve eki, Gördes Orman İşletme Müdürlüğü'nün 11.05.2016 tarihli ve E.1038265 sayılı yazısı ve ekleri ile konuya ilişkin olarak Kurul Müdürlüğü uzmanlarınca hazırlanan 24.01.2017 tarih ve 126 sayılı ile Müdürlük evrak kaydına giren rapor okundu, yazı ekleri ve işlem dosyası incelendi. Yapılan görüşmeler sonucunda;

Manisa ili, Gördes ilçesi, Kayacık ve Karaağaç mahallelerinde bulunan, Lalepeder (Kayabaşı) Tepesi ve çevresinin, kararımız eki 1/5000 ölçekli kadastro paftasında sınırları ve köşe nokta koordinatları gösterildiği şekilde 2863 sayılı kanunun 7. maddesi doğrultusunda 1.(birinci) Derece Arkeolojik Sit olarak tesciline, kararımız eki sit fişinin uygun olduğuna, karar verildi.

MANİSA İLİ GÖRDES İLÇESİ KAYACIK VE KARAAĞAÇ MAHALLELERİ
LALEPEDER (KAYABAŞI) TEPESİ MEVKİİ

PAFTA ADI : İZMİR-K20a-14-a



1/5000


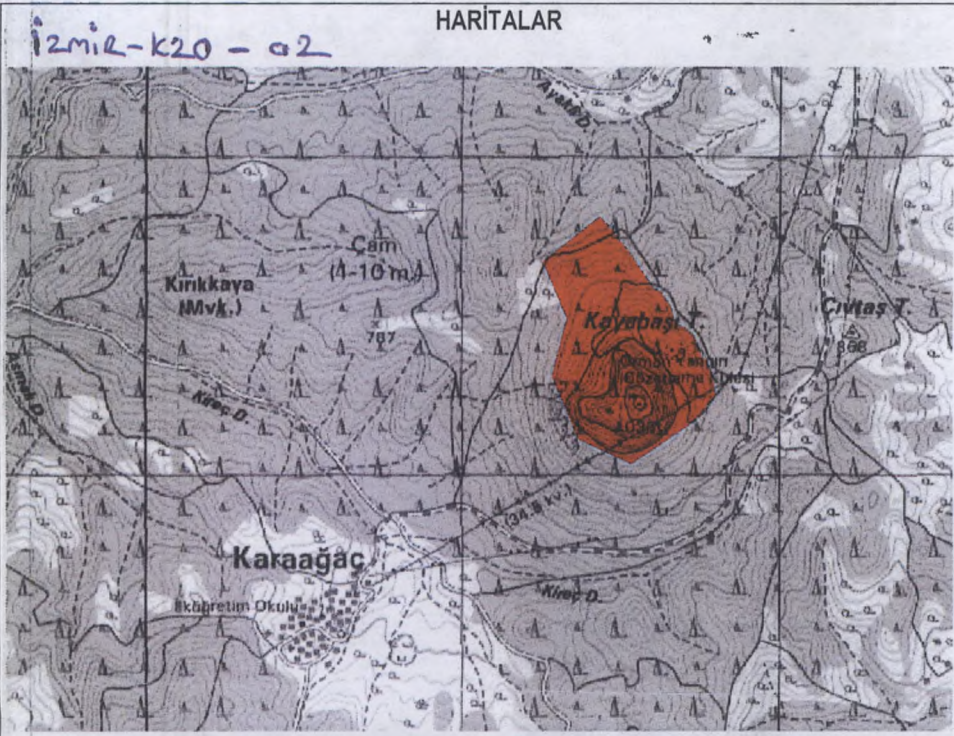
I.(BİRİNCİ) DERECE ARKEOLOJİK SİT
KÖŞE NOKTALARI KOORDİNE ÖZET ÇİZELGESİ


NoktaNo	Y	X
1	601473.339	4307542.485
2	601571.831	4307423.943
3	601643.985	4307315.748
4	601666.636	4307305.681
5	601697.855	4307257.677
6	601701.311	4307244.440
7	601707.463	4307222.908
8	601718.648	4307207.248
9	601749.198	4307191.774
10	601774.066	4307163.888
11	601793.246	4307108.274
12	601811.561	4307091.189
13	601817.003	4307076.462
14	601832.655	4307037.069
15	601840.106	4306981.046
16	601777.089	4306907.599
17	601748.551	4306884.406
18	601575.313	4306767.927
19	601408.755	4306845.444
20	601323.425	4307039.996
21	601340.821	4307111.666
22	601370.703	4307224.145
23	601294.743	4307403.321

I.(BİRİNCİ) DERECE ARKEOLOJİK SİT SINIRI

D.O.M : 27
ED-50 UTM 3 DERECELİK DİLİM KOORDİNATLARIDIR.

AVRUPA KONSEYİ	KÜLTÜREL VARLIKLARI K	UMA ENVANTERİ	K.V.K.I	S İ T	ENVANTER NO	4	5	.	0	4	/	4	3
T Ü R K İ Y E	KÜLTÜR VARLIKLARI VE MÜZELER GENEL MÜDÜRLÜĞÜ				HARİTA NO								
İL :	Manisa	İLÇESİ :	Gördes	MAHALLE - KÖY VEYA MEVKİİ :	Kayacık ve Karaağaç Mahalleleri	KADASTRO PAFTA :	ADA	PARSEL					
ADI :	Antik Yerleşim												
GENEL TANIM :	Lalepeder (Kayabaşı) Tepesinin yüksek ve sarp sırtlar halinde doğal masif bir kayalık görünümünde Kayacık mahallesi yerleşiminin yaklaşık 2 km. güney-kuzeybatısında, Karaağaç mahallesi yerleşiminin yaklaşık 1 km. kuzey-doğusunda yer aldığı ve en yüksek noktasında rakımın 1045 m. olduğu ve burada bir orman gözetleme kulesinin yer aldığı, doğal kayaların sur duvarları, basamaklar, kanallar ve oyuklar haline getirilerek kullanıldığı ve bu tepenin hemen eteklerinde yine doğal kayaların düzeltilerek ya da oyularak kutsal alanların oluşturulduğu saptanmıştır												
ŞİMDİKİ TEHLİKELER	Ormancılık faaliyetleri- Kaçak Kazılar												
ŞİMDİKİ DURUM	Orman -Taşlık												
SİT POTANSİYELİ	I (birinci) Derece Arkeolojik sit –												
ŞİMDİKİ KORUMA	Yok.												
ÖNERİLEN KORUMA	İlgili yerel yönetim ve güvenlik birimince alanın sık sık kontrolünün yapılması ve yerel halkın konuya ilişkin bilgilendirilmesi korumaya ilişkin ivedilikle alınması gereken önlemlerdir.												
YAYIN DİZİSİ	(H. Kiepert, Spezialkarte vom Westlichen Klein Asien” 1:250000 Berlin 1890); Foss, C. (1987) “Sites and strongholds in northern Lydia.” ; Anatolian Studies 37: 81–101.; T. Özkan, Lydiada ele geçen bir greko-pers buluntu grubu Ege Üniversitesi Arkeoloji Dergisi 1 (1991) sf. 131-135; Christopher Roosevelt, the archaeology of Lydia, from gyges to alexander Cambridge University Press July 2009 ; “A.MUNİS ARMAĞAN Çağlar Boyu Kayacık Kayacık Belediyesi Kültür Yayınları. sf. 21 “												
GÖZLEMLER :	Alanda çatı kiremitleri, pithos parçaları, günlük kullanım mutfak kaplarına ait seramik parçaları saptanmıştır. Lalepeder (Kayabaşı) Tepesi eteklerinde yine doğal bir kaya üzerine tek basamaklı platform şeklinde girişi olan ön cephesi yanlarda piramidal bir şekil verilerek kuzey batısı iki basamakla çevrilen bir kaya mezarı yer alır. Bu oda mezar Ambarkaya Kayalık Mezarı olarak anılmaktadır doğuya bakan kapısının üst bölümü üçgen biçimlidir. Kapı yüksekliği yaklaşık 1.75 m. olup oda kısmı yaklaşık 2x3 m. boyutlarındadır. Oda mezarın üst kısmı dikdörtgen şeklinde kapak oturma düzlemi oluşturmak için düzleştirilerek bu açıklığın üstü 5 (beş) adet yaklaşık 1.60 x 0.50 m. lik boyutlarda dikdörtgen blok taşlarla kapatılmıştır. Mezarın batı bölümünde kayalara oyulmuş beş adet basamak, yapının üst kısmına bağlanmakta, doğal kayanın üzerine yapılan bu anıt mezarın çevresindeki kayalarda görülen kanallar ve oyuklar buranın kutsal bir alan ya da altar olarak da kullanılmış olabileceğini göstermektedir. Aynı alanın yakın çevresinde yine doğal bir kayanın batı ve kuzey yönlerinde doğal formu korunarak doğu yönünde 7 basamakla üst kısmında düz bir platform oluşturulmuş bir Basamaklı Anıtsal Yapı yer almaktadır. Bunun kuzeydoğu köşesinde bir altar ve bunun altında hazneli kanallı bir alan merdivenlere açılmaktadır.. Ambarkayanın batısında kalan bu basamaklı kutsal alanla Ambarkaya oda mezarı arasındaki alanda bulunan kaçak kazı çukurları içinde tahrip olmuş yapı kalıntıları görülmektedir. Aynı alanın yakın çevresinde doğal kayalık bir yükseltide platform yapılarak düzleştirilmiş tek basamaklı ve kanallı ve üzerinde yuvarlak oyuklar bulunan bir Sunak Alanı yer almaktadır. Yerinde yapılan incelemeler sonucunda; Lalepeder (Kayabaşı) Tepesi (Evliya Çelebinin seyahatnamesinde Lalapeder olarak adlandırılan) bu alanlarda mevcut korunan antik mimari veriler ve yüzeyde bulunan seramik malzemenin değerlendirilmesi sonucunda bu yerleşim yerinin Pers Dönemine tarihlenmesi gerekmektedir. Ayrıca Lalepeder (Kayabaşı) Tepesinin iki zirvesinin arasındaki düzlükte küçük ama güçlendirilmiş bir savunma sisteminin olduğu anlaşılmaktadır.												
	KORUMA DERECESİ												
	HAZIRLAYANLAR Tolga KOPARAL Arkeolog Gökhan KILIÇ Jeodezi ve Fotogrametri Yüksek Mühendisi												
	KONTROL EDEN Osman ARSLAN Müdür V.												
	KORUMA KURULU KARARLARI												
	REVİZYON KORUMA KURULU ONAYI												





T.C.
KÜLTÜR VE TURİZM BAKANLIĞI
İZMİR 2 NUMARALI KÜLTÜR
VARLIKLARINI KORUMA BÖLGE
KURULU MÜDÜRLÜĞÜ

İZMİR 2 NUMARALI KÜLTÜR VARLIKLARINI
KORUMA BÖLGE KURULUNUN

27.01.2017.....GÜN VE 7628...SAYILI KARARI EKİDİR.



ASLI GIBİDİR
Osman ARSLAN
Müdür V.

17
17