

-
T.C.
KÜLTÜR VE TURİZM BAKANLIĞI
DİYARBAKIR KÜLTÜR VARLIKLARINI
KORUMA BÖLGE KURULU
KARAR

Toplantı Tarihi ve No :23.01.2017-170
Karar Tarihi ve No :23.01.2017-4464
Dosya No :47.01.296

Toplantı Yeri
DİYARBAKIR

Mardin İli, Kızıltepe İlçesi Çanaklı Mahallesi sınırları içinde yer alan Çanaklı Höyüğünün tescil talebine ilişkin; Mardin İl Kültür ve Turizm Müdürlüğünün 12.10.2016 gün ve 3662 sayılı yazısı, ekleri ve konuya ilişkin bilgi, belgeler incelendi. Yapılan görüşmeler sonunda;

Mardin İli, Kızıltepe İlçesi Çanaklı Mahallesi sınırları içinde bulunan Çanaklı Höyüğünün; “Korunması Gerekli Taşınmaz Kültür Varlığı” özelliği gösterdiğinden 2863 sayılı Kanunun Tespit ve Tescil ile ilgili 7. Maddesi uyarınca sınırları ekli harita üzerine belirlendiği şekliyle II. Derece Arkeolojik Sit Alanı olarak tescilinin uygun olduğuna,


Ekli haritada sit sınırlarını gösteren koordinatlar içinde kalan parsellerin tapu kütüğü beyanlar hanesine “korunması gerekli taşınmaz kültür varlığı” şerhinin konulmasına,


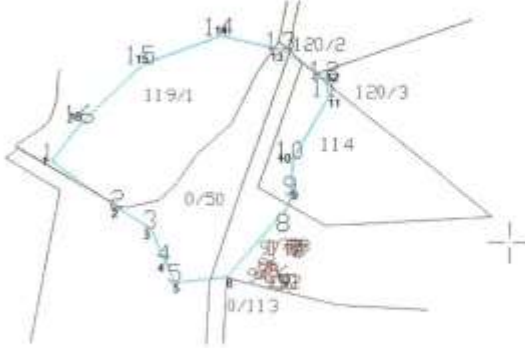
Çanaklı Höyüğünün koruma esasları ve kullanma şartlarının, 2863 sayılı Kanunun 17. Maddesi gereğince, Kültür ve Tabiat Varlıklarını Koruma Yüksek Kurulunun, Arkeolojik Sitler, Koruma ve Kullanma Koşulları Başlıklı 05.11.1999 gün ve 658 sayılı ilke kararının II. Madde’sinde bahsedilen hususlar çerçevesinde belirlenmesine karar verildi.

ASLI GİBİDİR

Mihriban KARAASLAN
Bölge Kurulu Müdürü

AVRUPA KONSEYİ	DOĞAL VE KÜLTÜREL VARLIKLARI KORUMA ENVANTERİ	D.K.V.K.E	S İ T	ENVANTER NO	
TURKİYE	KÜLTÜR VARLIKLARI VE MÜZELER GENEL MÜDÜRLÜĞÜ			HARİTA NO	
İL: MARDİN	İLÇESİ: KIZILTEPE	MAHALLE - KÖY VEYA MEVKİİ: ÇANAKLI MAHALLESİ		PAFTA:	ADA: PARSEL:
ADI: ÇANAKLI HÖYÜK					
GENEL TANIM: Mardin ili, Kızıltepe İlçesi Çanaklı mahallesi Çanaklıhöyük, Çanaklı mahallesinin batısında yer alıp, köylüler tarafından bir kısmının mezarlık olarak kullanıldığı; bir kısmında ise köy yolunun geçtiği gözlemlenmiştir. Çanaklı Höyüğün üzerinde konut yapıldığı ve bahçe olarak kullanıldığı tespit edilmiştir. Yoğun tahribata uğramasından dolayı höyüğün sınırı tamam olarak belirlenememiştir. Höyük üzerinde yapılan incelemelerde höyüğün üzerinde ve yakın çevresinde yoğun bir tarımsal faaliyetin olduğu gözlemlenmiştir. Höyük üzerinde kiremit renk hamurlu seramik parçaların yer yer seyrek olduğu tespit edilmiştir.					
ŞİMDİKİ TEHLİKELER:	Höyüğün üzerinde sürdürülen tarımsal faaliyetler, toprak alımı ve kaçak kazı tehlikesi devam etmektedir				
ŞİMDİKİ DURUM:	Herhangi bir koruma bulunmamaktadır.				
SİT POTANSİYELİ:	II. Derece Arkeolojik Sıt Alanı				
ŞİMDİKİ KORUMA:	Yok				
ÖNERİLEN KORUMA:	II. Derece Arkeolojik Sıt Alanı				
YAYIN DİZİŞİ:					
GÖRÜMLER:	Höyük üzerinde yapılan incelemelerde, höyüğün üzerinde ve yakın çevresinde yoğun bir tarımsal faaliyetin olduğu gözlemlenmiştir.				
TARANMIŞTIR			KORUMA DERECESİ: II. Derece Arkeolojik Sıt Alanı		
			HAZIRLAYANLAR: 22.09.2016 Melahat DAĞLI Arkeolog		
			Şehmus TEKİN Arkeolog		
			KONTROL EDEN: Mardin Müze Müdürü Nihat ERDOĞAN		
			KORUMA KURULU KARARLARI:		
			KORUMA KURULU ONAYI:		



T.C.
Diyarbakır Kültür Varlıklarını
Koruma Bölge Kurulunun
.....tarih ve
Sayılı Karar Eklidir.

(Handwritten signatures and names)

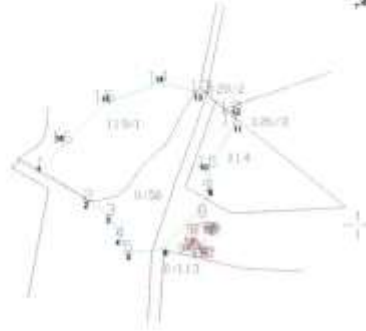
İLİ : MARDİN
İLÇESİ : KIZILTEPE
MAHALLE : ÇANAKLI

4 104 000

N

1/5000

T.C.
Diyarbakır Kültür Varlıklarını
Koruma Bölge Kurulunun
Tarih ve
Sayılı Karar Eki dir.



4 103 500

ITRF - 993 DERECE

1	825225.80	4103461.77
2	825288.78	4103318.09
3	825289.72	4103500.09
4	825294.29	4103486.27
5	825300.74	4103474.33
6	825311.32	4103477.64
7		
8	825365.14	4103527.41
10	825369.88	4103548.46
11	825361.65	4103586.02
12	825369.93	4103590.23
13	825362.88	4103613.64
14	825325.51	4103621.81
15	825278.87	4103604.45
16	825263.08	4103668.75

4 103 000

000 523 000

NOT: Diyarbakır Kültür Varlıklarını Koruma Bölge Kurulu
Müdürlüğünün 07/11/2015 tarih ve 2332 sayılı yazısına
istinaden düzenlenmiştir.

[Handwritten signatures and stamps]