

**T.C.**  
**KÜLTÜR VE TURİZM BAKANLIĞI**  
**Kayseri Kültür Varlıklarını Koruma Bölge Kurulu**

**KARAR**

**Toplantı no ve tarih:** 159 -13. 01.2017  
**Karar no ve tarih :** 2463 -13.01.2017

**Toplantı Yeri**  
**KAYSERİ**

Yozgat İli, Boğazlıyan İlçesi, Özler Köyünde, Yozgat Müze Müdürlüğü uzmanlarınca yerinde yapılan incelemelerde tespit edilen ve I.derece arkeolojik sit alanı olarak tescile önerilen Höyükkişla Höyüğü ve Kaya Kilisesi ile Karacaoğlan Mağarası ve Nekropol alanı'nın 2863 sayılı Yasa kapsamında tescil edilmesi için hazırlanan belgelerin ekte gönderildiği gereğinin yapılması hususunda Yozgat İl Kültür ve Turizm Müdürlüğü'nün 27.10.2016 gün 1464 sayılı yazısı, konuya ilişkin Kayseri Valiliği, Çevre ve Şehircilik İl Müdürlüğü'nün 08.11.2016 tarih ve E.8860 sayılı; Boğazlıyan Kaymakamlığı, Yazı işleri Müdürlüğü'nün 16.11.2016 gün ve E.2159 sayılı; Yozgat Valiliği, İl Kültür ve Turizm Müdürlüğü, Müze Müdürlüğü'nün 22.11.2016 gün ve 1575 sayılı; Yozgat Valiliği, İl Gıda, Tarım ve Hayvancılık Müdürlüğü'nün 30.11.2016 gün ve E.6036535 sayılı; Yozgat İl Özel İdaresi, İmar ve Kentsel İyileştirme Müdürlüğü'nün 01.12.2016 tarih ve E.11593 sayılı; Enerji ve Tabii Kaynaklar Bakanlığı, Maden İşleri Genel Müdürlüğü'nün 08.12.2016 gün ve E.441614 sayılı kurum görüş yazıları, Koruma Bölge Kurulu Müdürlüğü raportörünün 09.01.2017 tarih ve 146 sayılı dosya inceleme raporu okundu, raportörünün açıklamaları dinlendi, dosyasındaki bilgi ve belgeler incelendi, yapılan görüşme sonucunda;

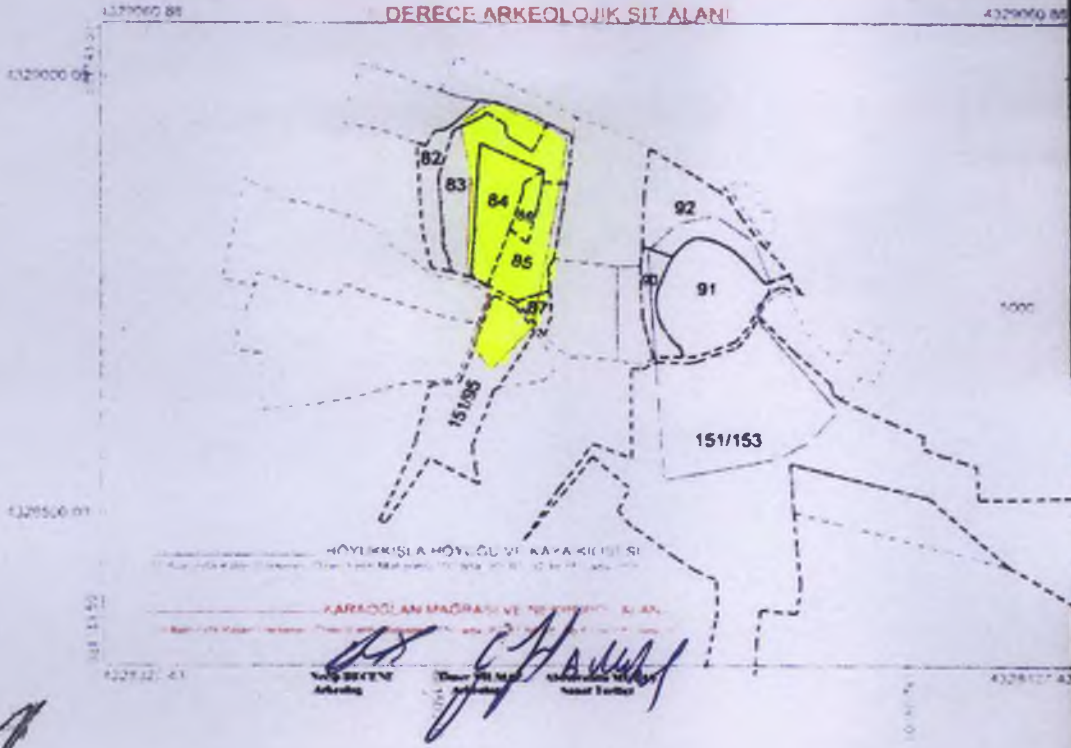
Yozgat İli, Boğazlıyan İlçesi, Özler Köyünde bulunan, mülkiyeti Maliye Hazinesi ve özel mülkiyet adına kayıtlı, kararımız eki 1/25000 ölçekli harita üzerinde sınırları koordinatlı olarak gösterilmiş olan "Höyükkişla Höyüğü ve Kaya Kilisesi ile Karacaoğlan Mağarası ve Nekropol alanı"nın, 2863 sayılı Yasa kapsamına giren özellikler taşıması nedeniyle I.derece arkeolojik sit alanı olarak tescil edilmesine, sit alanının kapsadığı parselleri gösteren kararımız eki 1/5000 ölçekli kadastral haritanın uygun olduğuna, söz konusu kadastral haritada da görüldüğü üzere, 150 ada, 82,83,85,87,90,91,92 ile 151 ada, 95, 153 parsellerin tapu kütüğü beyanlar hanesine " bir kısmı I. Derece Arkeolojik Sit Alanıdır" 150 ada, 84,86 parsellerin tapu kütüğü beyanlar hanesine " tamamı I. Derece Arkeolojik Sit Alanıdır" şerhinin ilgili kurumlarca verilmesine, sit alanında Koruma Yüksek Kurulu'nun 05.11.1999 gün ve 658 sayılı ilke kararında belirtilen I.derece arkeolojik sitlere ilişkin geçiş dönemi koruma esasları ve kullanma koşullarının geçerli olduğuna, alana ilişkin ilgili kurumlar tarafından ivedilikle Koruma Amaçlı İmar Planı hazırlanması gerektiğine karar verildi.

**ASLI GİBİDİR**

AVRUPA KONSEYİ	DOĞAL VE KÜLTÜREL VARLIKLARI KORUMA ENVANTERİ	D.K.V.K.E	SİT	ENVANTER NO: 64
TÜRKİYE	KÜLTÜR VARLIKLARI VE MÜZELER GENEL MÜDÜRLÜĞÜ			HARİTA NO:
İLİ: YOZGAT	İLÇESİ: BOĞAZLIYAN	MAHALLE / KÖY veya MEVKİİ: Özler Köyü	KADASTRO PAFTA: ADA: 150/151 PARSELLER: 82, 83, 84, 85, 86, 87, 90, 91, 92/95, 153	
ADI: Höyükkışla Höyüğü, Kaya Kilisesi, Karaoğlan Mağarası ve Nekropol Alanı.				
GENEL TANIM: Özler Köyünün kuzeybatısında, köye 2 km kadar mesafede olan Höyükkışla mevkiinde yaklaşık 100 metre çapında 30 metre yüksekliğinde bir höyük tespit edilmiştir. Höyük üzerinde yer yer kaçak kazı izleri bulunmaktadır. Höyüğün güney eteklerinde can ve mal güvenliği açısından tehlike arz eden kaçak kazı çukurları yer almaktadır. Ayrıca Höyüğün 50 metre kadar güney doğusunda kuzey-güney doğrultusunda 50 metre kadar devam eden bir hat üzerinde çeşitli büyüklüklerde, birbirine koridor ve tüneller ile bağlı 8 mekandan oluşan bir kaya kilisesi tespit edilmiştir. Kilisenin en büyük mekanının üzeri yıkılmış olup bir açık hava kilisesi izlenimi vermektedir. Bu mekanın duvarları düzgün bir şekilde yontulmuş ve duvarların üzerlerine nişler oyulmuştur. Buradan bir koridorla 2. ve 3. odalara, şuan kapalı olan koridor ve dışarıdan başka mekanlara ulaşılmaktadır. Ayrıca Kaya Kilisesinin bazı kısımlarında üst örtünün çökmüş olduğu gözlenmiştir. Yine Höyüğün yaklaşık 120 metre kuzey batısında üzeri açık olan Karaoğlan Mağarası olarak isimlendirilen ve tek bir mekandan oluşan başka bir kaya yerleşimi olduğu, bu kaya yerleşimin bulunduğu kısmın çevresinde kaya üzerine oyulmak suretiyle yapılmış ve bir kısmı kaçak kazılar sonucu açılmış kaya mezarları tespit edilmiştir. Höyük üzeri ve çevresinde, kilise ve mağara etrafında farklı dönemlere ait seramik parçaları çokça göze çarpmaktadır.				
ŞİMDİKİ TEHLİKELER: Kaçak kazılar sonucu tahribat.				
ŞİMDİKİ DURUM: Tepelik Alan ve Tarım Arazileri İçerisinde				
SİT POTANSİYELİ: I. Derece Arkeolojik Sit.			KORUMA DERECESİ: I. Derece Arkeolojik Sit.	
ŞİMDİKİ KORUMA: Korumasız.			HAZIRLAYANLAR: Necip BECENE Arkeolog Ömer YILMAZ Arkeolog	
ÖNERİLEN KORUMA: Haritada İşaretli Olduğu Şekliyle 150 ada, 90, 91, 92 parseller ile 151 ada 153 parsel üzerine konumlanan Höyükkışla Höyüğü ve Kaya Kilisesi ile 150 ada, 82, 83, 84, 85, 86, 87 parseller ile 151 ada 95 parsel üzerine konumlanan Karaoğlan Mağarası ve Nekropol Alanının I.Derece Arkeolojik Sit Alanı Olarak Tescili ve Kolluk Kuvvetlerince Korunması			Abdurrahim MUTAŞ Sanat Tarihçi KONTROL EDEN: Hasan Kerim ŞENYURT Müze Müdürü 25.10.2016	
YAYIN DİZİSİ:			K.K.V.K.B.K. KARARLARI	
GÖZLEMLER:			No: .../.../20..	
Bölge Kurulu Müdürü V.			REVİZYON: K.K.V.K.B.K. ONAYI: .../.../20..	

Kayseri Kültür Varlıklarının Koruma Bölge Kurulunun 13.01.17 Gün ve 2463 Sayılı karar ektidir.

YOZGAT İLİ BOĞAZLIYAN İLÇESİ ÖZLER KÖYÜ  
HÖYÜKKIŞLA HÖYÜĞÜ, KAYA KİLİSESİ, KARAOĞLAN MAĞARASI VE NEKROPOL ALANI  
DERECE ARKEOLOJİK SİT ALANI



Handwritten signature or mark.

Handwritten signature or mark.

ONANDI



YOZGAT İLİ BOĞAZLIYAN İLÇESİ ÖZLER KÖYÜ

HÖYÜKKIŞLA HÖYÜĞÜ, KAYA KİLİSESİ, KARAOĞLAN MAĞRASI VE NEKROPOL ALANI

I. DERECE ARKEOLOJİK SİT ALANI

4329060.88

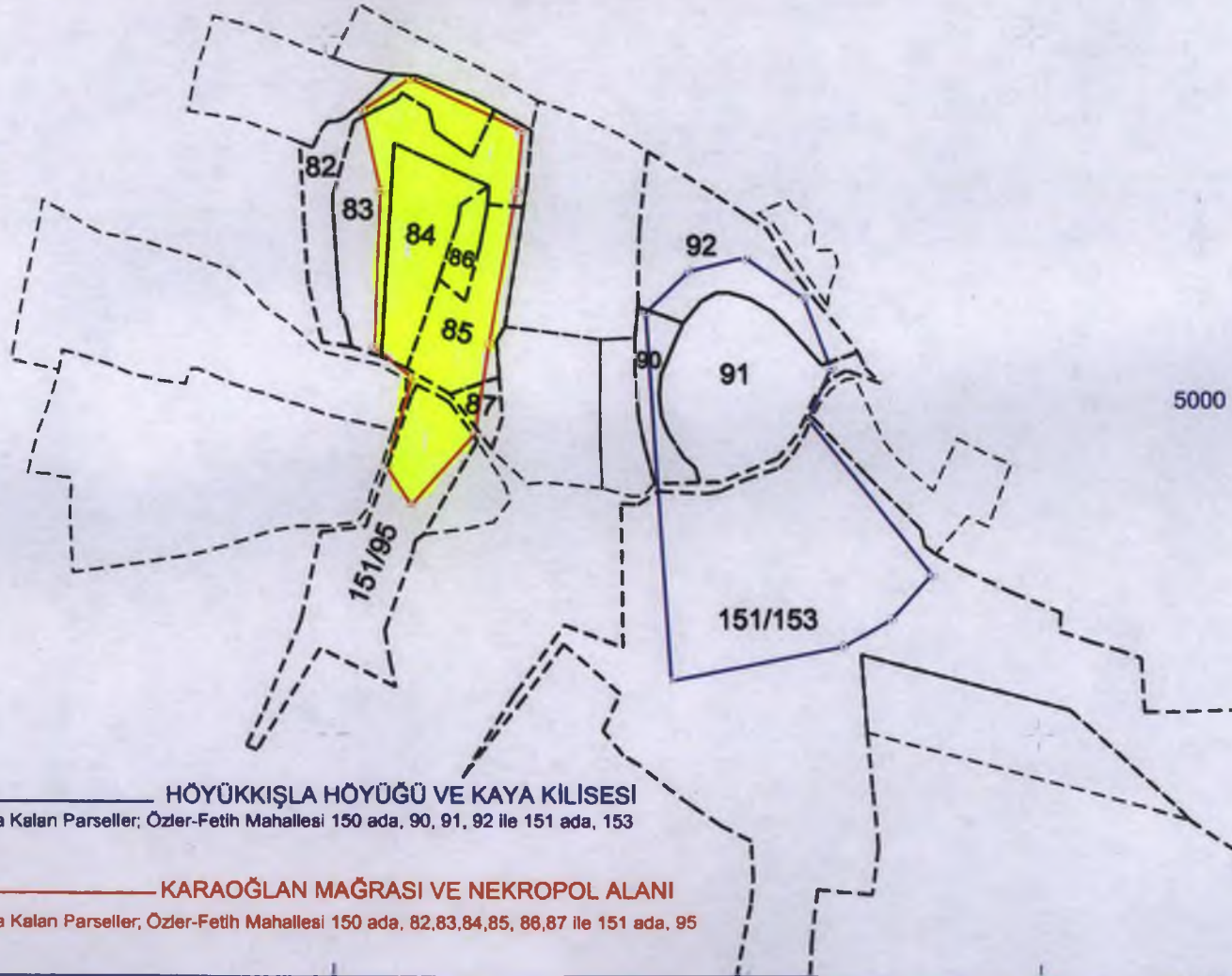
4329060.88

4329000.00

681143.59

682178.45

Kayseri Kültür Varlıklarının  
Koruma Esas Kurulunun  
13.01.17 GÜN ve 2463 Sayılı  
Kararı ile



HÖYÜKKIŞLA HÖYÜĞÜ VE KAYA KİLİSESİ

Sit Alanında Kalan Parseller; Özler-Fatih Mahallesi 150 ada, 90, 91, 92 ile 151 ada, 153

KARAOĞLAN MAĞRASI VE NEKROPOL ALANI

Sit Alanında Kalan Parseller; Özler-Fatih Mahallesi 150 ada, 82,83,84,85, 86,87 ile 151 ada, 95

4328500.00

681143.59

4328327.43

681500.00

682000.00

4328327.43

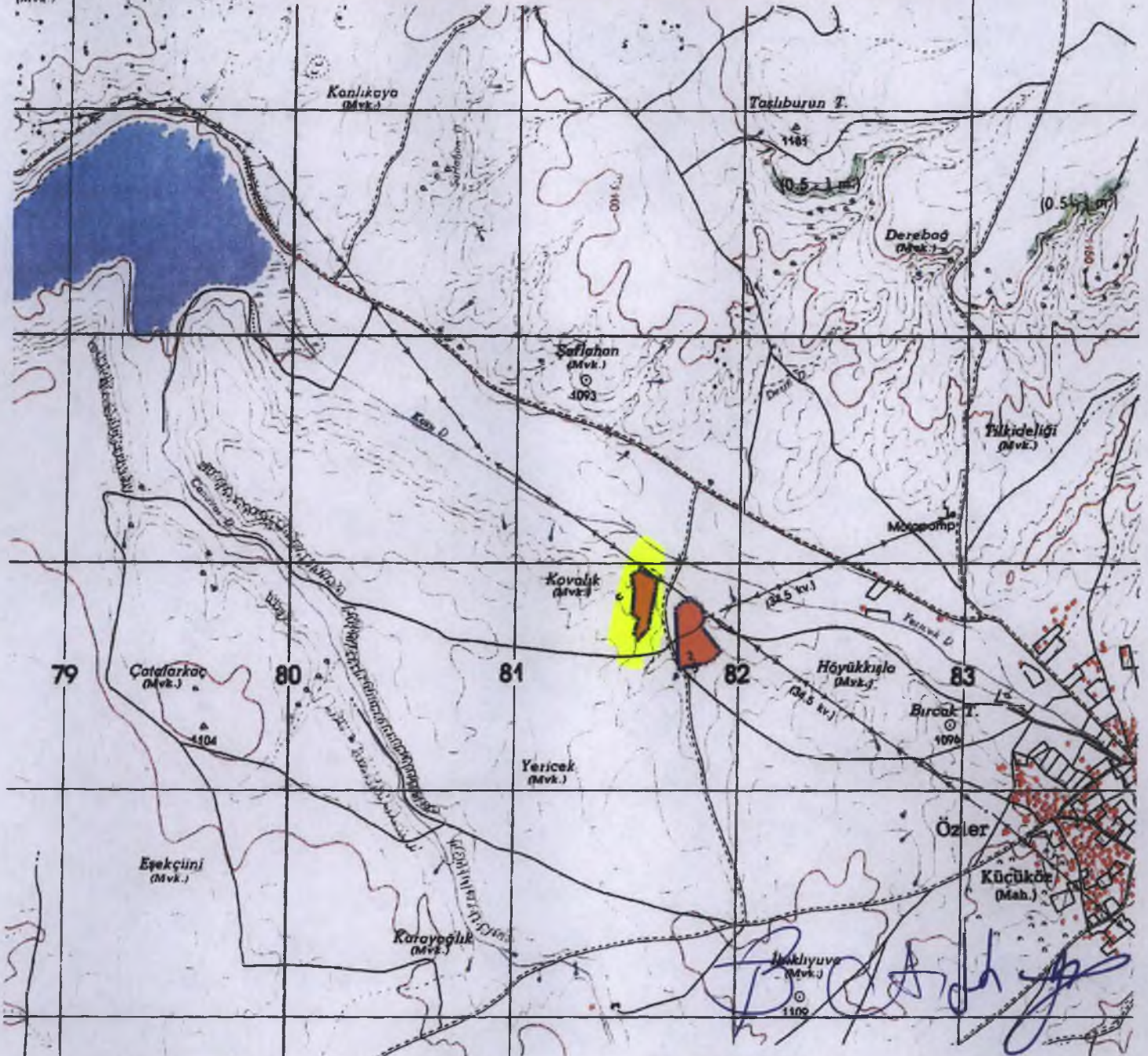
682178.45

5000

Handwritten signatures and initials on the right side of the map.

YOZGAT İLİ, BOĞAZLIYAN İLÇESİ, ÖZLER KÖYÜ  
HÖYÜKKİŞLA HÖYÜĞÜ, KAYA KİLİSESİ  
KARAOĞLAN MAĞRASI VE NEKROPOL ALANISürmeli  
(Mvk.)

1190.3



## KARAOĞLAN MAĞRASI VE NEKROPOLÜ

6 derecelik Ed50 3 derecelik Ed50

Nokta No	Y	X	Y2	X2
11	681658 00	4328664 00	422051 28	4328684 28
12	681540 88	4328681 88	422035 10	4328712 68
13	681558 15	4328785 78	422055 47	4328775 95
14	681633 00	4328778 22	422030 07	4328799 28
15	681538 33	4328880 35	422039 07	4328910 14
16	681526 00	4328947 00	422028 85	4328968 17
17	681680 00	4328970 00	422063 39	4328980 04
18	681639 29	4328832 71	422141 41	4328960 14
19	681634 79	4328888 18	422135 48	4328906 77
20	681614 48	4328780 98	422111 59	4328798 72
21	681663 89	4328716 60	422098 88	4328734 20

## HÖYÜKKİŞLA HÖYÜĞÜ VE KAYA KİLİSESİ

6 derecelik Ed50 3 derecelik Ed50

Nokta No	Y	X	Y2	X2
1	681662 75	4328863 35	422352 57	4328873 56
2	681740 90	4328530 01	422228 98	4328553 28
3	681725 35	4328802 45	422223 14	4328817 11
4	681756 00	4328832 00	422254 74	4328845 63
5	681798 00	4328842 00	422295 05	4328854 30
6	681837 00	4328813 00	422335 08	4328823 97
7	681895 86	4328782 83	422382 08	4328773 20
8	681829 57	4328725 49	422334 75	4328736 42
9	681926 00	4328616 00	422417 60	4328623 12
10	681898 84	4328582 64	422387 28	4328591 74

I DERECE SİT ALANI SINIRI

Iy.  
(Mvk.)

I DERECE SİT ALANI SINIRI