

T.C.
KÜLTÜR VE TURİZM BAKANLIĞI
Kayseri Kültür Varlıklarını Koruma Bölge Kurulu

KARAR

Toplantı no ve tarih : 162 -10.02.2017

Karar no ve tarih : 2516 -10.02.2017

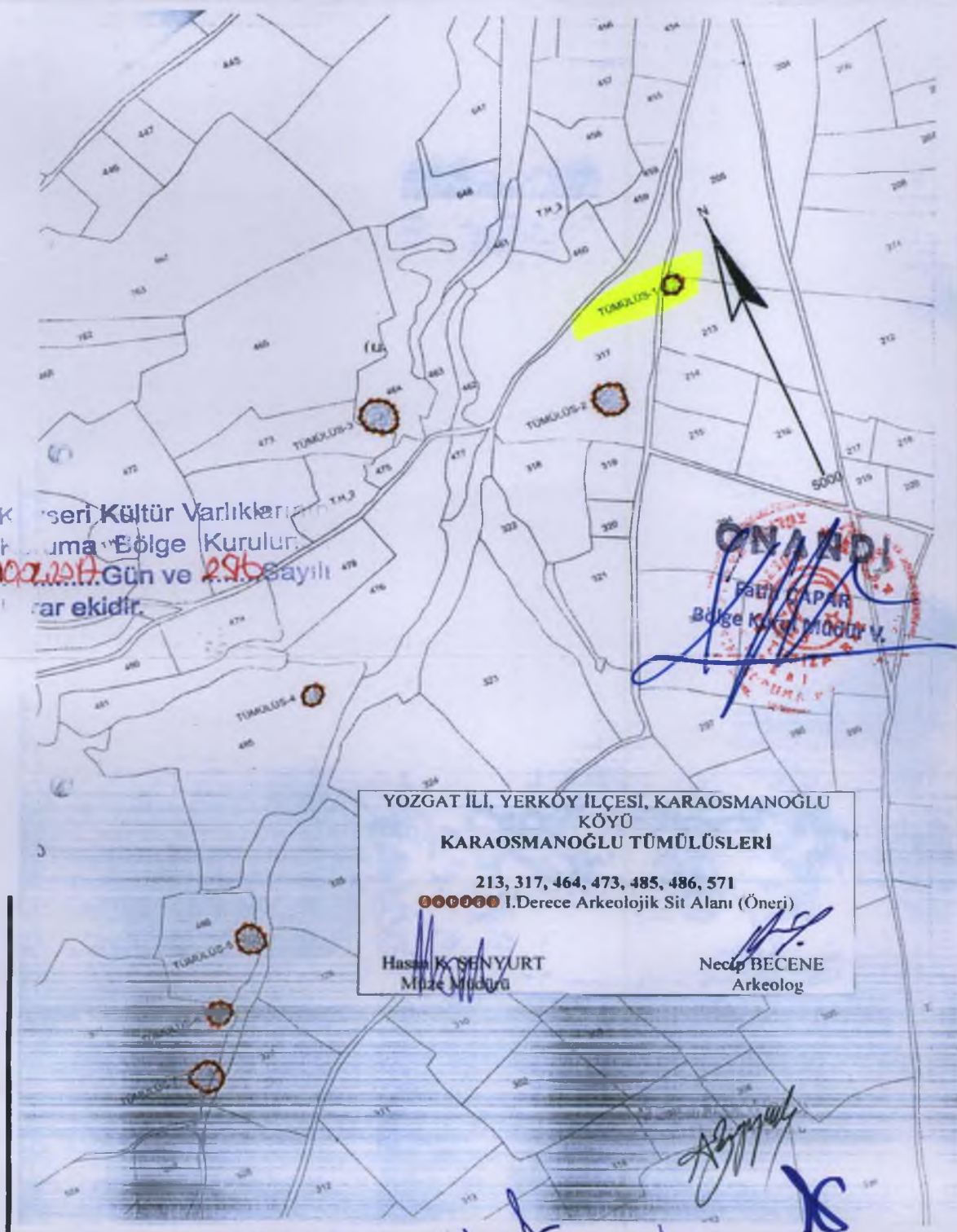
Toplantı Yeri
KAYSERİ

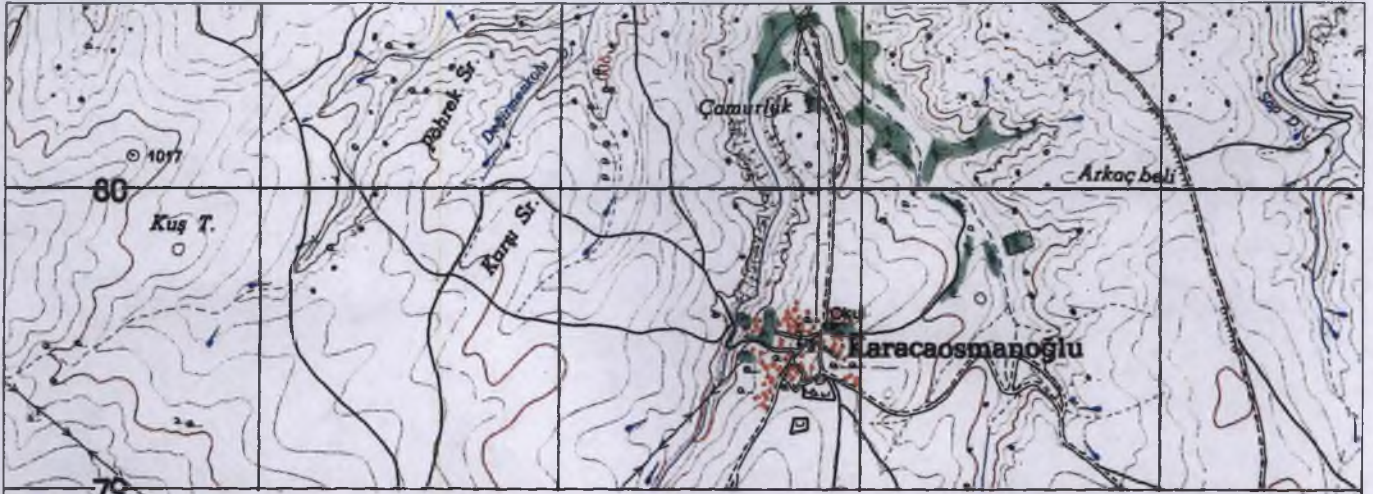
Yozgat ili, Yerköy İlçesi, Karaosmanoğlu Mahallesiinde yer alan Yozgat Müze Müdürlüğü uzmanlarınca tespit edilen Karaosmanoğlu Tümülüsleri (1-7) 'nin tescil edilmesi talebine ilişkin Yozgat Müze Müdürlüğü'nün 01.12.2015 gün 1837 sayılı yazısı, konuya ilişkin Kayseri Valiliği Çevre ve Şehircilik İl Müdürlüğü'nün 15.12.2016 tarih, 045,01 sayılı, Yozgat Müze Müdürlüğü'nün 02.01.2017 tarih, 17 sayılı, Kültür ve Turizm Bakanlığı Yatırım ve İşletmeler Genel Müdürlüğü'nün 30.12.2016 tarih, 238613 sayılı, Yerköy Kaymakamlığı Tapu Müdürlüğü'nün 16.01.2017 tarih 231 sayılı, Yozgat Valiliği İl Gıda Tarım ve Hayvancılık Müdürlüğü'nün 17.01.2017 tarih, 118720 sayılı, Maden İşleri Genel Müdürlüğü'nün 19.01.2017 tarih, 402696 sayılı kurum görüş yazıları ve konuya ilişkin Kayseri Kültür Varlıklarını Koruma Bölge Kurulu Müdürlüğü uzmanınının 07.02.2017 tarih 585 sayılı raporu okundu, raportörün açıklamaları dinlendi, dosyasındaki bilgi ve belgeler incelendi, yapılan görüşme sonucunda;

Yozgat ili, Yerköy İlçesi, Karaosmanoğlu Mahallesiinde bulunan, tapununun 213. 317. 464. 473. 485. 486 ve 571 parsel numaralarında kayıtlı özel mülkiyete ait taşınmazlar üzerinde yer alan, kararımız eki sit fişinde 1/5000 ölçekli kadastro haritası ve kararımız eki 1/25000 ölçekli harita üzerinde sınırları koordinatlı olarak belirtilen "Karaosmanoğlu Tümülüsleri (1-7)" nin 2863 sayılı Kanun kapsamına giren özellikler taşıması nedeniyle I. derece arkeolojik sit alanı olarak tescil edilmesine, Tümülüslerin girdiği parsellerin tapu kütüğü beyanlar hanesine "**bir kısmı I. Derece Arkeolojik Sit Alanıdır**" şerhinin ilgili kurumlarca verilmesine, tescil işlemlerinin 13.03.2012 tarih ve 28232 sayılı Resmi Gazetede yayımlanarak yürürlüğe giren "Korunması Gerekli Taşınmaz Kültür Varlıklarının ve Sitlerin Tespit ve Tescili Hakkında Yönetmelik" gereği ilgili kurumlar tarafından işlem yapılmasına ve Kültür Varlıklarını Koruma Yüksek Kurulu'nun 05.11.1999 gün ve 658 sayılı ilke kararında I. Derece Arkeolojik Sitler için belirtilen koruma ve kullanma koşullarının geçerli olduğuna söz konusu alana yönelik ilgili kurum tarafından ivedilikle Koruma Amaçlı İmar Planı hazırlanması gerektiğine karar verildi.

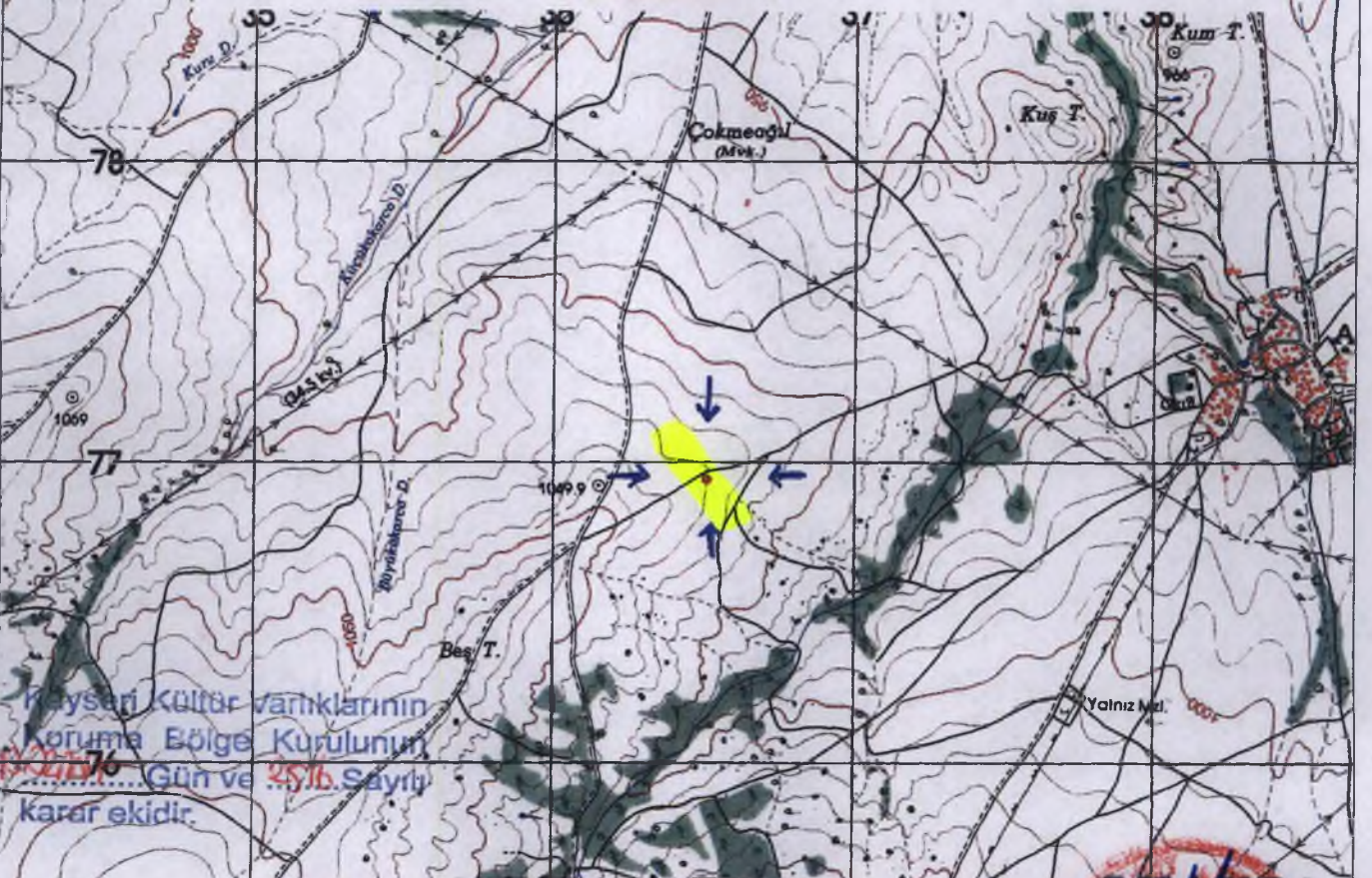
ASLI GİBİDİR

AVRUPA KONSEYİ	DOĞAL VE KÜLTÜREL VARLIKLARI KORUMA ENVANTERİ	D.K.V.K.E	SİT	ENVANTER NO:
TÜRKİYE	KÜLTÜR VARLIKLARI VE MÜZELER GENEL MÜDÜRLÜĞÜ			HARITA NO:
İLİ: YOZGAT	İLÇESİ: YERKÖY	MAHALLE / KOY veya MEVKİL: Karaosmanoğlu Köyü		
KADASTRO PAFTA: ADA: PARSELLER: 213, 317, 464, 473, 485, 486, 571				
ADI: Karaosmanoğlu Tümülüsleri 1-7. I				
GENEL TANIM: Yozgat İli, Yerköy İlçesi Karaosmanoğlu Köyünün yaklaşık 2,5 km güneyinde, Alifakılı Köyünün ise 2 km batısında kalmaktadır. Tümülüsler 10 metre ile 20 metre arasında değişen çaplara sahiptir. Tümülüslerin hepsinde can ve mal güvenliğini tehlikeye atmayacak ölçülerde kaçak kazı çukurları tespit edilmiştir. 3 nolu Tümülüs olarak adlandırılan belirtilen Tümülüs üzerinde 4 metre yüksekliğinde, 2-3 metre genişliğinde kaçak kazı çukuru olduğu, kaçak kazı ile 1,5 metre genişliğinde 2,20 metre uzunluğunda yöresel taştan bir mezar odasının tespit edildiği, mezar odasının yaklaşık 4 metre batısında ise mezar odası giriş kapısının açılmış olduğu Tespit edilmiş olup, söz konusu kaçak kazı çukurlarının oldukça derin olması ve can ve mal güvenliği açısından tehlike oluşturması nedeniyle Yerköy İlçe Jandarma Komutanlığı ile birlikte toprak doldurularak kapatılmıştır.				
ŞİMDİKİ TEHLİKELER: Kaçak kazılar sonucu tahribat.				
ŞİMDİKİ DURUM: Tarım Arazileri Arasında				
SİT POTANSİYELİ: I. Derece Arkeolojik Sit.			KORUMA DERECEŚİ: I. Derece Arkeolojik Sit.	
ŞİMDİKİ KORUMA: Korumasız.			HAZIRLAYANLAR: Hasan Kerim ŞENYURT Müze Müdürü	
ÖNERİLEN KORUMA: 1/5000 ölçekli Haritada işaretli olduğu şekliyle 213, 317, 464, 473, 485, 486, 571 nolu parsellerin I.Derece Arkeolojik Sit Alanı Olarak Tescili ve Kolluk Kuvvetlerince Korunması			Necip BECENE Arkeolog	
YAYIN DİZİSİ:			KONTROL EDEN: Hasan Kerim ŞENYURT Müze Müdürü	
GÖZLEMLER:			K.K.V.K.B.K. KARARLARI No:/20...	
			REVİZYON: K.K.V.K.B.K. ONAYI:/20..	





**YOZGAT, YERKÖY İLÇESİ, KARAOŞMANOĞLU KÖYÜ
TÜMÜLÜS İ**



Kayseri Kültür Varlıklarının
Koruma Bölge Kurulunun
02.05.2017 Gün ve 25/b. Sayılı
Karar ektir.

ED50 6 DERECELİK KOORDİNATLAR

ED50 3 DERECELİK KOORDİNATLAR

Nokta Adı	Y	X	Y	X
1	636513.760	4376953.900	378624.446	4378452.161
2	636520.680	4376950.960	378631.267	4378448.990
3	636523.500	4376940.710	378633.745	4378438.640
4	636514.550	4376932.560	378624.525	4378430.799
5	636503.070	4376935.430	378613.143	4378434.051
6	636499.870	4376944.390	378610.242	4378443.116
7	636505.690	4376952.750	378616.340	4378451.280

ONAYDI
Müh. ÇAPAR
Bölge Müdürü

KEMAL ÜRD
Harita Müdürlüğü

Sun [Signature] [Signature] [Signature] [Signature] 1/25000