

T.C.
KÜLTÜR VE TURİZM BAKANLIĞI
Kayseri Kültür Varlıklarını Koruma Bölge Kurulu

KARAR

Toplantı no ve tarih : 162 -10.02.2017

Karar no ve tarih : 2516 -10.02.2017

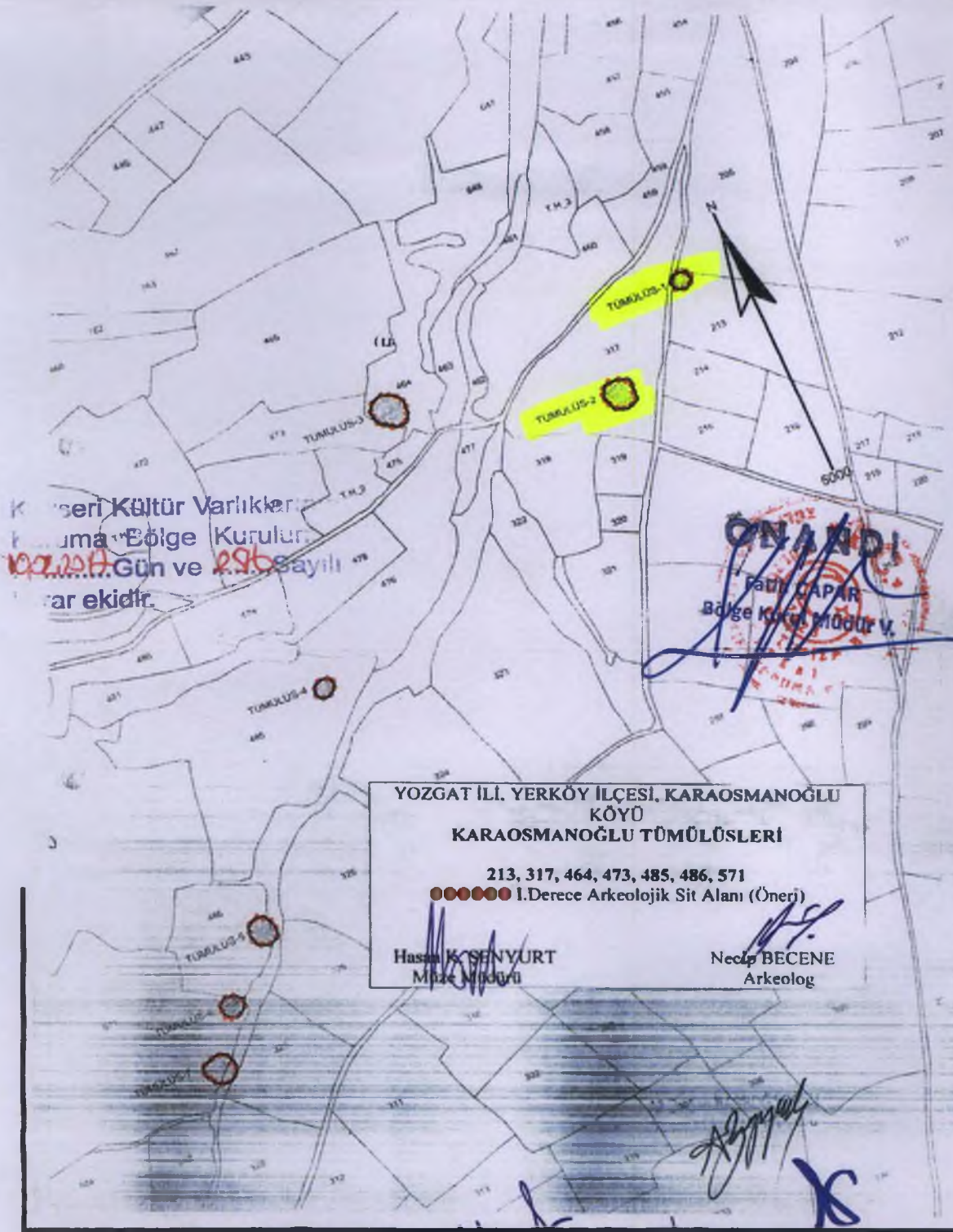
Toplantı Yeri
KAYSERİ

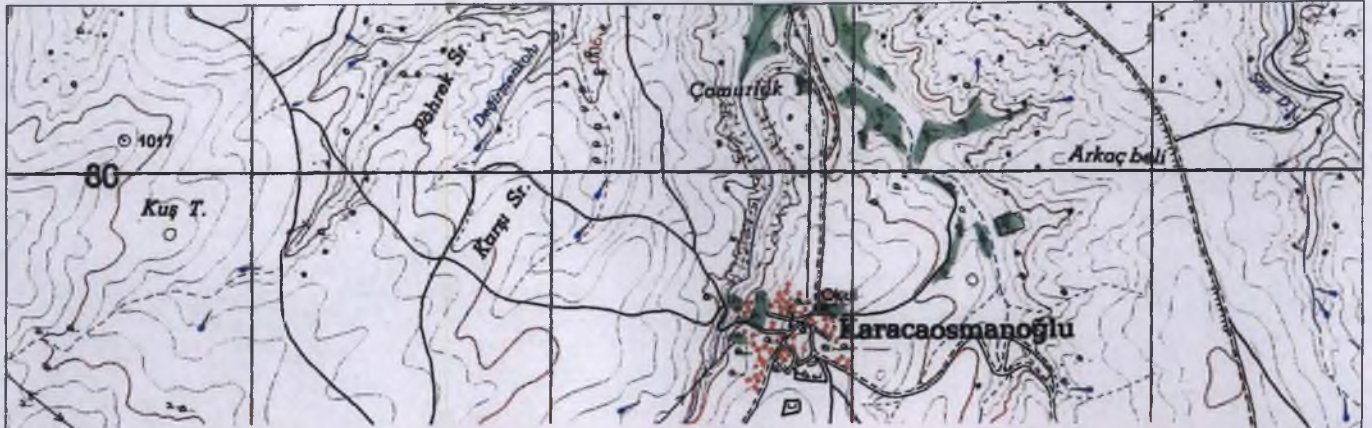
Yozgat ili, Yerköy İlçesi, Karaosmanoğlu Mahallesiinde yer alan Yozgat Müze Müdürlüğü uzmanlarınca tespit edilen Karaosmanoğlu Tümülüsleri (1-7) 'nin tescil edilmesi talebine ilişkin Yozgat Müze Müdürlüğü'nün 01.12.2015 gün 1837 sayılı yazısı, konuya ilişkin Kayseri Valiliği Çevre ve Şehircilik İl Müdürlüğü'nün 15.12.2016 tarih, 045,01 sayılı, Yozgat Müze Müdürlüğü'nün 02.01.2017 tarih, 17 sayılı, Kültür ve Turizm Bakanlığı Yatırım ve İşletmeler Genel Müdürlüğü'nün 30.12.2016 tarih, 238613 sayılı, Yerköy Kaymakamlığı Tapu Müdürlüğü'nün 16.01.2017 tarih 231 sayılı, Yozgat Valiliği İl Gıda Tarım ve Hayvancılık Müdürlüğü'nün 17.01.2017 tarih, 118720 sayılı, Maden İşleri Genel Müdürlüğü'nün 19.01.2017 tarih, 402696 sayılı kurum görüş yazıları ve konuya ilişkin Kayseri Kültür Varlıklarını Koruma Bölge Kurulu Müdürlüğü uzmanınının 07.02.2017 tarih 585 sayılı raporu okundu, raportörün açıklamaları dinlendi, dosyasındaki bilgi ve belgeler incelendi, yapılan görüşme sonucunda;

Yozgat ili, Yerköy İlçesi, Karaosmanoğlu Mahallesiinde bulunan, tapununun 213. 317. 464. 473. 485. 486 ve 571 parsel numaralarında kayıtlı özel mülkiyete ait taşınmazlar üzerinde yer alan, kararımız eki sit fişinde 1/5000 ölçekli kadastro haritası ve kararımız eki 1/25000 ölçekli harita üzerinde sınırları koordinatlı olarak belirtilen "Karaosmanoğlu Tümülüsleri (1-7)" nin 2863 sayılı Kanun kapsamına giren özellikler taşıması nedeniyle I. derece arkeolojik sit alanı olarak tescil edilmesine, Tümülüslerin girdiği parsellerin tapu kütüğü beyanlar hanesine "**bir kısmı I. Derece Arkeolojik Sit Alanıdır**" şerhinin ilgili kurumlarca verilmesine, tescil işlemlerinin 13.03.2012 tarih ve 28232 sayılı Resmi Gazetede yayımlanarak yürürlüğe giren "Korunması Gerekli Taşınmaz Kültür Varlıklarının ve Sitlerin Tespit ve Tescili Hakkında Yönetmelik" gereği ilgili kurumlar tarafından işlem yapılmasına ve Kültür Varlıklarını Koruma Yüksek Kurulu'nun 05.11.1999 gün ve 658 sayılı ilke kararında I. Derece Arkeolojik Sitler için belirtilen koruma ve kullanma koşullarının geçerli olduğuna söz konusu alana yönelik ilgili kurum tarafından ivedilikle Koruma Amaçlı İmar Planı hazırlanması gerektiğine karar verildi.

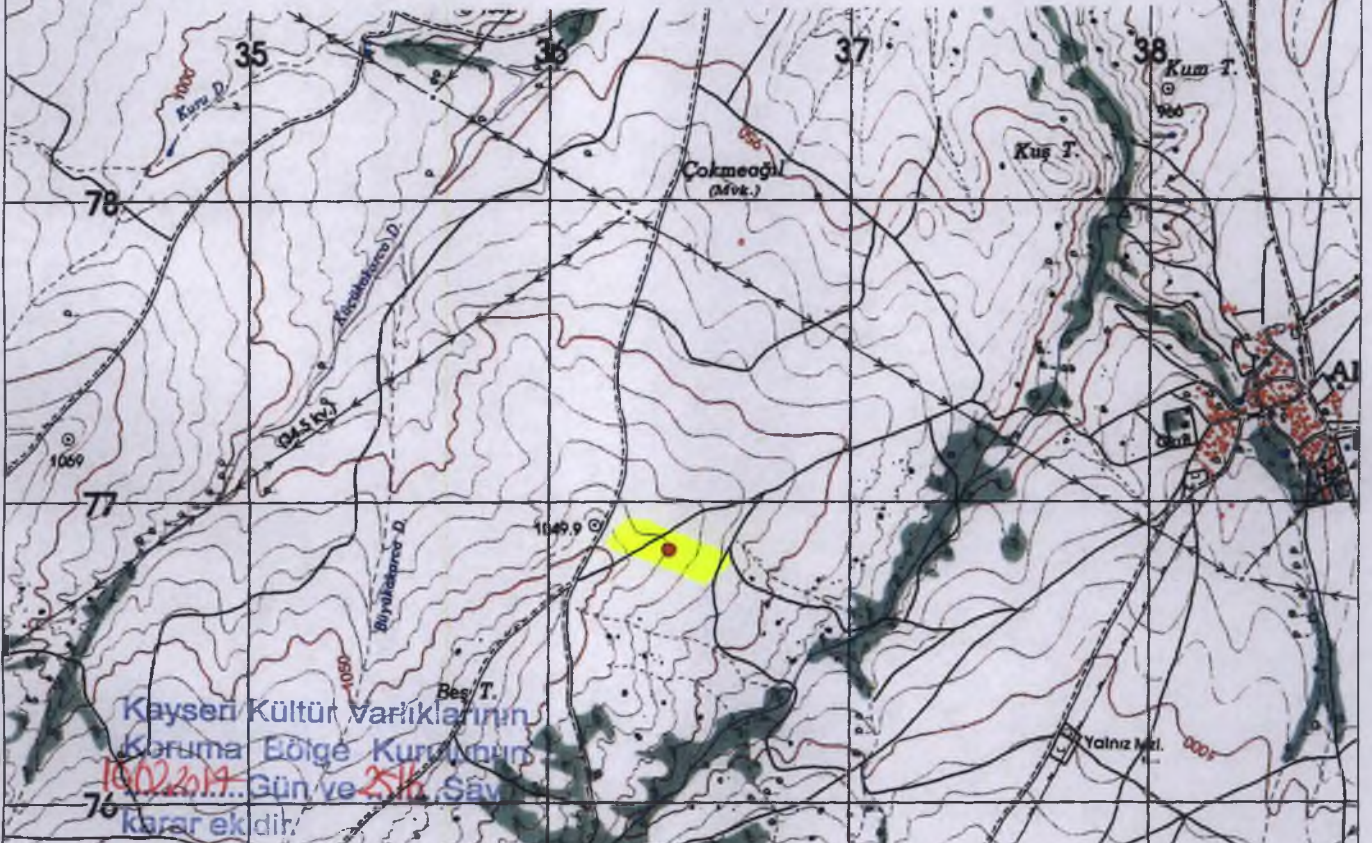
ASLI GİBİDİR

AVRUPA KONSEYİ	DOĞAL VE KÜLTÜREL VARLIKLARI KORUMA ENVANTERİ	D.K.V.K.E	SİT	ENVANTER NO:
TÜRKİYE	KÜLTÜR VARLIKLARI VE MÜZELER GENEL MÜDÜRLÜĞÜ			HARİTA NO:
İLİ: YOZGAT	İLÇESİ: YERKÖY	MAHALLE / KÖY veya MEVKİİ: Karaosmanoğlu Köyü		
KADASTRO PAFTA: ADA: PARSELLER: 213, 317, 464, 473, 485, 486, 571				
ADI: Karaosmanoğlu Tümülüsleri 1-7- II				
GENEL TANIM: Yozgat İli, Yerköy İlçesi Karaosmanoğlu Köyünün yaklaşık 2,5 km güneyinde, Alifakılı Köyünün ise 2 km batısında kalmaktadır. Tümülüsler 10 metre ile 20 metre arasında değişen çaplara sahiptir. Tümülüslerin hepsinde can ve mal güvenliğini tehlikeye atmayacak ölçülerde kaçak kazı çukurları tespit edilmiştir. 3 nolu Tümülüs olarak adlandırılan belirtilen Tümülüs üzerinde 4 metre yüksekliğinde, 2-3 metre genişliğinde kaçak kazı çukuru olduğu, kaçak kazı ile 1,5 metre genişliğinde 2,20 metre uzunluğunda yöresel taştan bir mezar odasının tespit edildiği, mezar odasının yaklaşık 4 metre batısında ise mezar odası giriş kapısının açılmış olduğu tespit edilmiş olup, söz konusu kaçak kazı çukurlarının oldukça derin olması ve can ve mal güvenliği açısından tehlike oluşturması nedeniyle Yerköy İlçe Jandarma Komutanlığı ile birlikte toprak doldurularak kapatılmıştır.				
ŞİMDİKİ TEHLİKELER: Kaçak kazılar sonucu tahribat.				
ŞİMDİKİ DURUM: Tarım Arazileri Arasında				
SİT POTANSİYELİ: I. Derece Arkeolojik Sit.			KORUMA DERECESİ: I. Derece Arkeolojik Sit.	
ŞİMDİKİ KORUMA: Korumasız.			HAZIRLAYANLAR: Hasan Kerim ŞENYURT Müze Müdürü Necip BECENE Arkeolog	
ÖNERİLEN KORUMA: 1/5000 ölçekli Haritada işaretli olduğu şekliyle 213, 317, 464, 473, 485, 486, 571 nolu parsellerin I. Derece Arkeolojik Sit Alanı Olarak Tescili ve Kolluk Kuvvetlerince Korunması			KONTROL EDEN: Hasan Kerim ŞENYURT Müze Müdürü 27.11.2015	
YAYIN DİZİSİ:			K.K.V.K.B.K. KARARLARI No:/20...	
GÖZLEMLER:			REVİZYON: K.K.V.K.B.K. ONAYI:/20..	





**YOZGAT, YERKÖY İLÇESİ, KARAOŞMANOĞLU KÖYÜ
TÜMÜLÜS II**



Kaysen Kültür Varlıklarının
Koruma Bölge Kurulunun
16.02.2019... Gün ve 2511. Sayılı
karar ekidir.

ED50 6 DERECELİK KOORDİNATLAR

ED50 3 DERECELİK KOORDİNATLAR

Nokta Adı	Y	X	Y	X
1	636380.830	4376842.390	378487.826	4378345.105
2	636387.440	4376856.050	378494.890	4378358.542
3	636401.090	4376858.350	378508.614	4378360.386
4	636416.180	4376853.090	378523.525	4378354.824
5	636420.530	4376839.380	378527.417	4378340.772
6	636415.180	4376827.010	378521.656	4378328.583
7	636401.810	4376820.830	378508.083	4378322.850
8	636387.410	4376825.360	378493.837	4378327.859



Yençelik (Mvk.)

Sayı 1/25000