

T.C.
KÜLTÜR VE TURİZM BAKANLIĞI
ÇANAKKALE KÜLTÜR VARLIKLARINI
KORUMA BÖLGE KURULU
KARAR

Toplantı Tarihi ve No : 01.03.2017 / 172
Karar Tarihi No : 01.03.2017 / 3558

17.01.88
Toplantı Yeri
ÇANAKKALE

Çanakkale İli, Ayvacık İlçesi, Gülpınar Köyü'nde bulunan, Edirne Kültür ve Tabiat Varlıklarını Koruma Kurulunun 07.10.1995 tarih ve 2727 sayılı kararı ile 1.derece arkeolojik sit alanı olarak tescil edilen, Çanakkale Kültür ve Tabiat Varlıklarını Koruma Bölge Kurulunun 23.01.2010 tarih ve 4724 sayılı kararı ile tescil edilen alanlara ilişkin sunulan 1/5000 ve 1/1000 ölçekli haritalarda sınırları belirtilen alanlardan 1.derece arkeolojik sit olarak tescilinin devamına karar verilen alanın TUES kapsamında tescilli sit alanları ile kültür varlıklarının koruma alanlarının koordinatlandırılarak sayısallaştırılması çalışmaları doğrultusunda, Çanakkale Kültür ve Tabiat Varlıklarını Koruma Bölge Kurulunun 23.01.2010 tarih ve 4724 sayılı karar eki haritasındaki sit alanı sınırının sayısallaştırılması ve güncellenmesine ilişkin; Çanakkale Kültür Varlıklarını Koruma Bölge Kurulu Müdürlüğü uzmanlarınca hazırlanan 24.02.2017 tarih ve 152 sayılı uzman raporu okundu, ilgili dosyası incelendi, yapılan görüşmeler sonunda;

Çanakkale İli, Ayvacık İlçesi, Gülpınar Köyü'nde bulunan, Çanakkale Kültür ve Tabiat Varlıklarını Koruma Bölge Kurulunun 23.01.2010 tarih ve 4724 sayılı kararı ile 1/1000 ölçekli paftada gösterilen alanda yapılacak her türlü uygulamaların hassas ve daha sağlıklı olarak yürütülmesi amacıyla Taşınmaz Ulusal Envanter Sistemi (TUES) Projesi kapsamında arkeolojik sit sınırlarının sayısallaştırılarak güncellendiği kararımız eki 1/5000 ölçekli 1.derece arkeolojik sit alanı haritası ve tescil fişinin uygun bulunduğu, arkeolojik sit alanlarında Koruma Yüksek Kurulu İlke Kararlarının geçerli olduğuna karar verildi.

BAŞKAN
Ahmet Coşkun ÖZGÜNEL
(İmza)

BAŞKAN YRD.
Ali Osman UYSAL
(İmza)

ÜYE
Turan BARLAS
(İmza)


ÜYE
Hasan Ömer KORMAN
(İmza)

ÜYE
Oğuz KOÇYİĞİT
(İmza)

ÜYE
Ali Emrah ÜNLÜ
(İmza)

ÜYE
Halil İbrahim KAHRAMAN
(İmza)

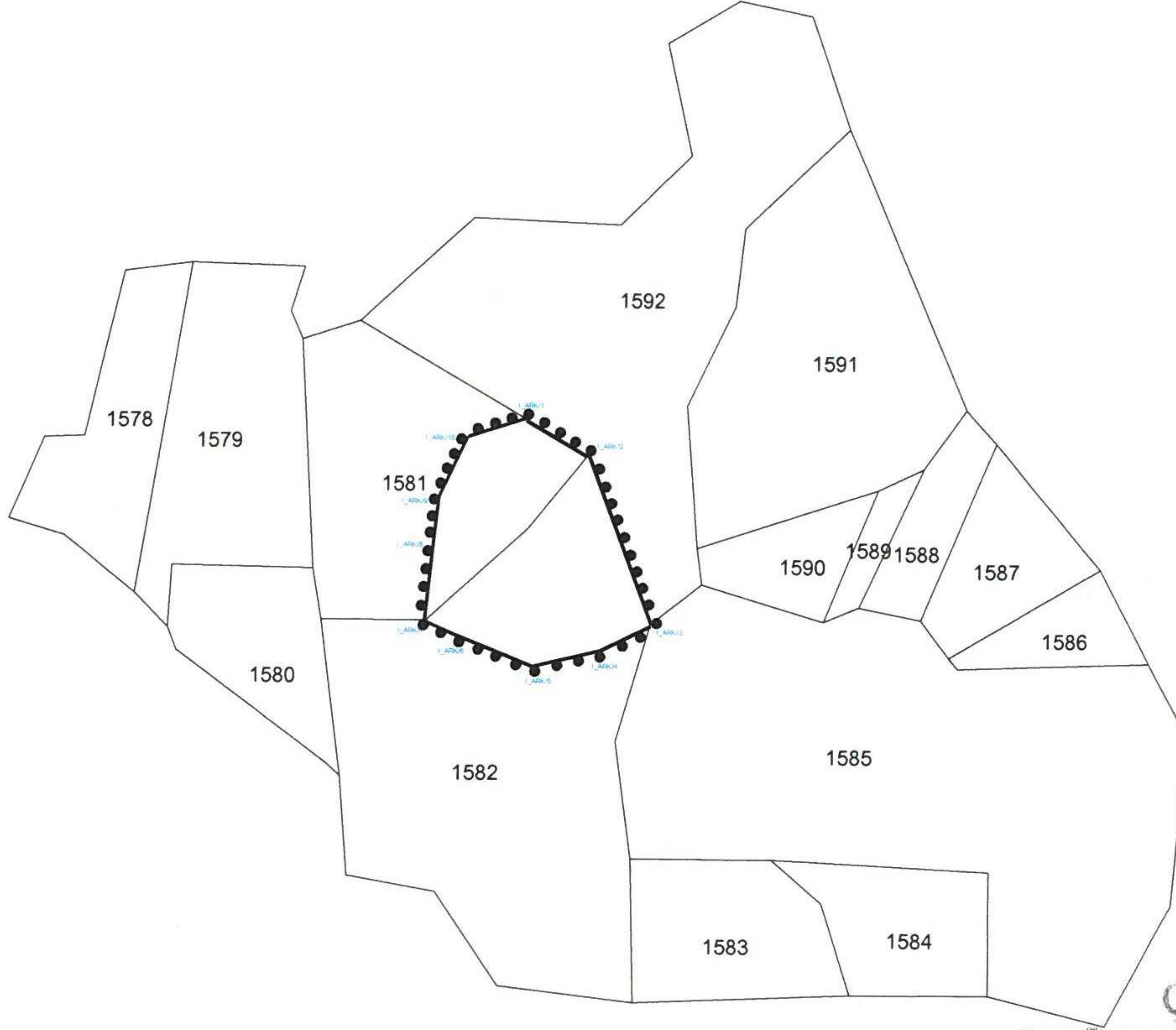
ÜYE
Çanakkale Müze Tems.
Sevim TUNÇDEMİR
(İmza)



ÜYE
Çanakkale İl. Tems.
Sevil YÜKSEL
(İmza)

ÇANAKKALE İLİ, AYVACIK İLÇESİ, GÜLPINAR KÖYÜ,
PILAVTEPE I.DERECE ARKEOLOJİK SİT ALANI HARİTASI

5000



1.03.2017

ÇANAKKALE
KÜLTÜR VARLIKLARINI KORUMA
BÖLGE KURULU

GÖSTERİM

..... I.DERECE ARKEOLOJİK
SİT ALANI SINIRI
ÖLÇEK : 1 / 5000

I.DERECE ARKEOLOJİK SİT ALANI
SINIR KOORDİNATLARI
UTM, 3 DERECE, ED-50

NoktaNo	Y	X
I_ARK/1	424343.030	4380194.459
I_ARK/2	424373.821	4380176.408
I_ARK/3	424406.074	4380090.537
I_ARK/4	424380.753	4380078.036
I_ARK/5	424346.740	4380070.033
I_ARK/6	424309.808	4380085.030
I_ARK/7	424292.830	4380092.498
I_ARK/8	424296.953	4380131.047
I_ARK/9	424299.721	4380155.067
I_ARK/10	424313.727	4380185.079

BAŞKAN	
BAŞKAN YRD.	
ÜYE	
ÜYE	
ÜYE	
ÜYE	
ÜYE	
TEMSİLCİ ÜYE	
TEMSİLCİ ÜYE	
TEMSİLCİ ÜYE	

Mehmet ABAY
Harita Mühendisi
Ç.Kale K.V.K.B.K.Mdlüğü

Çanakkale KVKBK'nun 01.03.2017
Gün ve 3558 Sayılı karar
ekidir.

AVRUPA KONSEYİ	DOĞAL VE KÜLTÜREL VARLIKLARI KORUMA ENVANTERİ		
TÜRKİYE	D.K.V.K.E		SİT
	KÜLTÜR VARLIKLARI VE MÜZELER GENEL MÜDÜRLÜĞÜ		ENVANTER NO:
İLİ: ÇANAKKALE	İLÇESİ: AYVACIK	MAHALLE KÖY MEVKİİ: GÜLPINAR KÖYÜ	HARİTA NO:
			KADASTRO PAFTA ADA PARSEL: Kısmen 1581 ve 1582 nolu parseller

ADI: PİLAVTEPE ARKEOLOJİK ALAN

GENEL TANIM: E.K.T.V.K.Kurulu'nun 07.10.1995 gün ve 2727 sayılı kararı ile tescillenip, Ç.K.T.V.K.B.Kurulu'nun 23.01.2010 gün ve 4724 sayılı kararı ile de tescilinin devamına karar verilen Arkeolojik alan, Gülpınar Köyü sınırları dahilinde yer almaktadır. Alan; Konik şeklinde bir tepe olup, kayalık üstünde toprak örtüsü ile kaplıdır. Doğu ve kuzey kesimi eğimli olup, güney ve batı yönleri daha dik yamaçlıdır. Kuzey, güney ve doğu yamaçları ve çevresinde zeytin ağaçları bulunmaktadır. Söz konusu alan üzerinde ve çevresinde yapılan incelemelerde alanın, tepelik olan kesimi ile kuzey, güney ve doğu yamaç çevresinde daha yoğun seramik malzemelerine rastlanılmıştır. (Bizans dönemi seramikleri). Tescilli Pilavtepe'nin alanın batı yamacından sonraki kesimi düz alan olup, tarımsal niteliktedir ve bu kesimde seramik parçaları daha az bulunmaktadır. Alanın yamaçlarında görünen stratigrafisinde, dönemsel katmanlar görülmemiş, bu nedenle söz konusu alanda kısa süreli tek dönem yerleşimin olduğu düşünülmektedir. Ancak yapılacak olan bilimsel kazılar sonucunda alanın, dönemsel özellikleri hakkında bilgiler sağlanacaktır. Ayrıca tescilli Pilavtepe'nin üst kısımlarında ve eteğinde, Bizans dönemine tarihleyebileceğimiz gömüler bulunmaktadır. Ayrıca söz konusu alan, önemli antik kentlere giden yollara hakim bir konumda bulunmasından dolayı dönemsel olarak önem arz etmektedir. Tescilli alanın üst kesimi ile yamaç kesimlerinde kayalıkların olduğu ve yamaçlarda ise kayalık alanlardan ayrılmış, irili ufaklı kayalıkların dağınık halde yer aldığı görülmüştür.

ŞİMDİKİ DURUMU: Kısmen korunmuş

SİT POTANSİYELİ: Bizans dönemine ait seramikler veren önemli bir yerleşim.

ŞİMDİKİ KORUMA: 1) E.K.T.V.K.Kurulu'nun 07.10.1995 gün ve 2727 sayılı kararı ile tescillenip Ç.K.T.V.K.B.Kurulu'nun 23.01.2010 gün ve 4724 sayılı kararı ile de tescilinin devamı sağlanmıştır.

KORUMA DERECESESİ: I. Derece

HAZIRLAYANLAR:

Mehmet ABAY Harita Mühendisi

İlhan YAVUZ Arkeolog

KONTROL EDEN:

ÖNERİLEN KORUMA: Yapılaşmaya ve tarımsal faaliyetlere izin verilmemesi, etrafının tel örgü ile çevrilmesi.

GÖZLEMLER: Bölgenin Arkeolojik tarihine ışık tutacak ve ileriki bilimsel çalışmalara kaynak olacak bir arkeolojik yerleşim alanı.

ALINAN KARARLAR: 1) E.K.T.V.K.Kurulu'nun 07.10.1995 gün ve 2727 sayılı kararı
2) Ç.K.T.V.K.B.Kurulu'nun 23.01.2010 gün ve 4724 sayılı kararı.

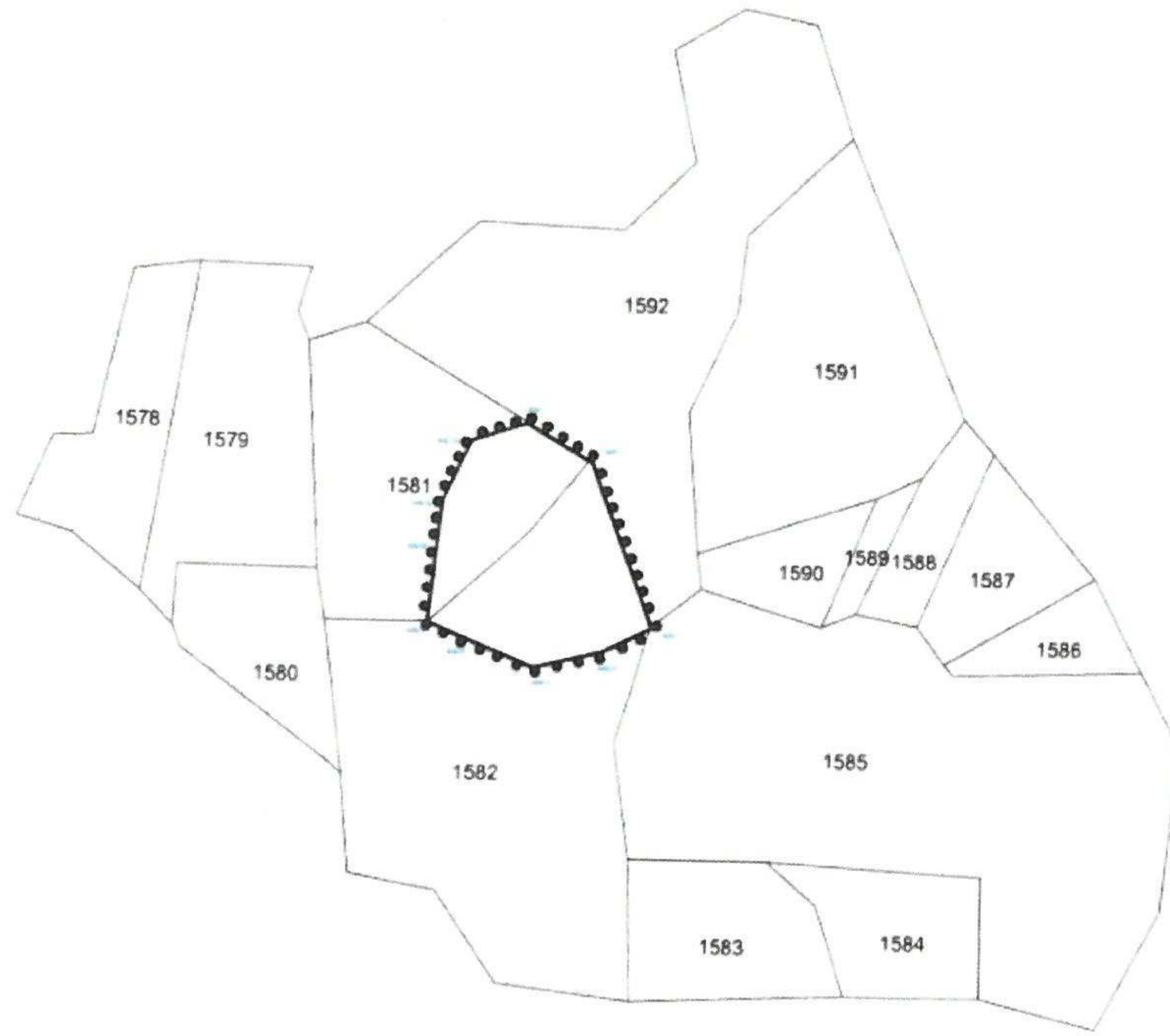
YAYIN DİZİN:

REVİZYON:

HARİTALAR-FOTOĞRAFLAR:

ÇANAKKALE İLİ, AYVACIK İLÇESİ, GÜLPINAR KÖYÜ,
PİLAVTEPE I.DERECE ARKEOLOJİK SİT ALANI HARİTASI

5000



Çanakkale KVKBK'nun 01.03.2017
Gün ve3558.....Sayılı karar
ekidir.

