

T.C.
KÜLTÜR VE TURİZM BAKANLIĞI
ÇANAKKALE KÜLTÜR VARLIKLARINI
KORUMA BÖLGE KURULU
KARAR

Toplantı Tarihi ve No :01.03.2017/172
Karar Tarihi No :01.03.2017/3577

17.02.547
Toplantı Yeri
ÇANAKKALE

İlimiz, Bayramiç İlçesi, Cazgırlar Köyü, 110 ada, 70 parselin tescil işlemlerini ve belgelerini konu alan Çanakkale Müze Müdürlüğü uzmanları tarafından hazırlanmış 05.01.2017 tarihli uzman raporu ile Çanakkale Valiliği, İl Kültür ve Turizm Müdürlüğü'nün 09.01.2017 tarih ve 123 sayılı yazısı ve eki Çanakkale Müze Müdürlüğü'nün 05.01.2017 tarih ve 31 sayılı yazısı ile ekleri, Çanakkale Valiliği, Çevre ve Şehircilik İl Müdürlüğü'nün 18.01.2017 tarih ve 560 sayılı yazısı, Türkiye Elektrik İletim A.Ş. Genel Müdürlüğü, 2. Bölge Müdürlüğü, Tesis ve Kontrol Müdürlüğü'nün 18.01.2017 tarih ve 24618 sayılı yazısı olan Kurum görüşleri okundu, ekleri incelendi, yapılan görüşmeler sonucunda;

İlimiz, Bayramiç İlçesi, Cazgırlar Köyü, 110 ada, 70 parseldeki Asar Tepe'nin 2863 sayılı Kanun'un 6 ve 7. Maddeleri kapsamında taşınmaz kültür varlığı olduğundan Korunması Gerekli Taşınmaz Kültür Varlıklarının ve Sitlerin Tespit ve Tescili Hakkında Yönetmelik gereğince 1. Derece Arkeolojik Sit alanı olarak tescil edilmesine, alana ilişkin hazırlanan tescil fişi ve sit haritasının uygun olduğuna karar verildi.

BAŞKAN
A.Coşkun ÖZGÜNEL
(İmza)

BAŞKAN YRD.
Ali Osman UYSAL
(İmza)

ÜYE
Turan BARLAS
(İmza)

ÜYE
Ali Emrah ÜNLÜ
(İmza)

ÜYE
Hasan Ömer KORMAN
(İmza)

ÜYE
Halil İbrahim KAHRAMAN
(İmza)

ÜYE
Oğuz KOÇYİĞİT
(İmza)

ÜYE
Sevim TUNÇDEMİR
Çanakkale Müze Müd. Tems.
(İmza)

ASLI GİSİDİR
E. Çağınan ESİRGEMEZ
MÜDÜR V.

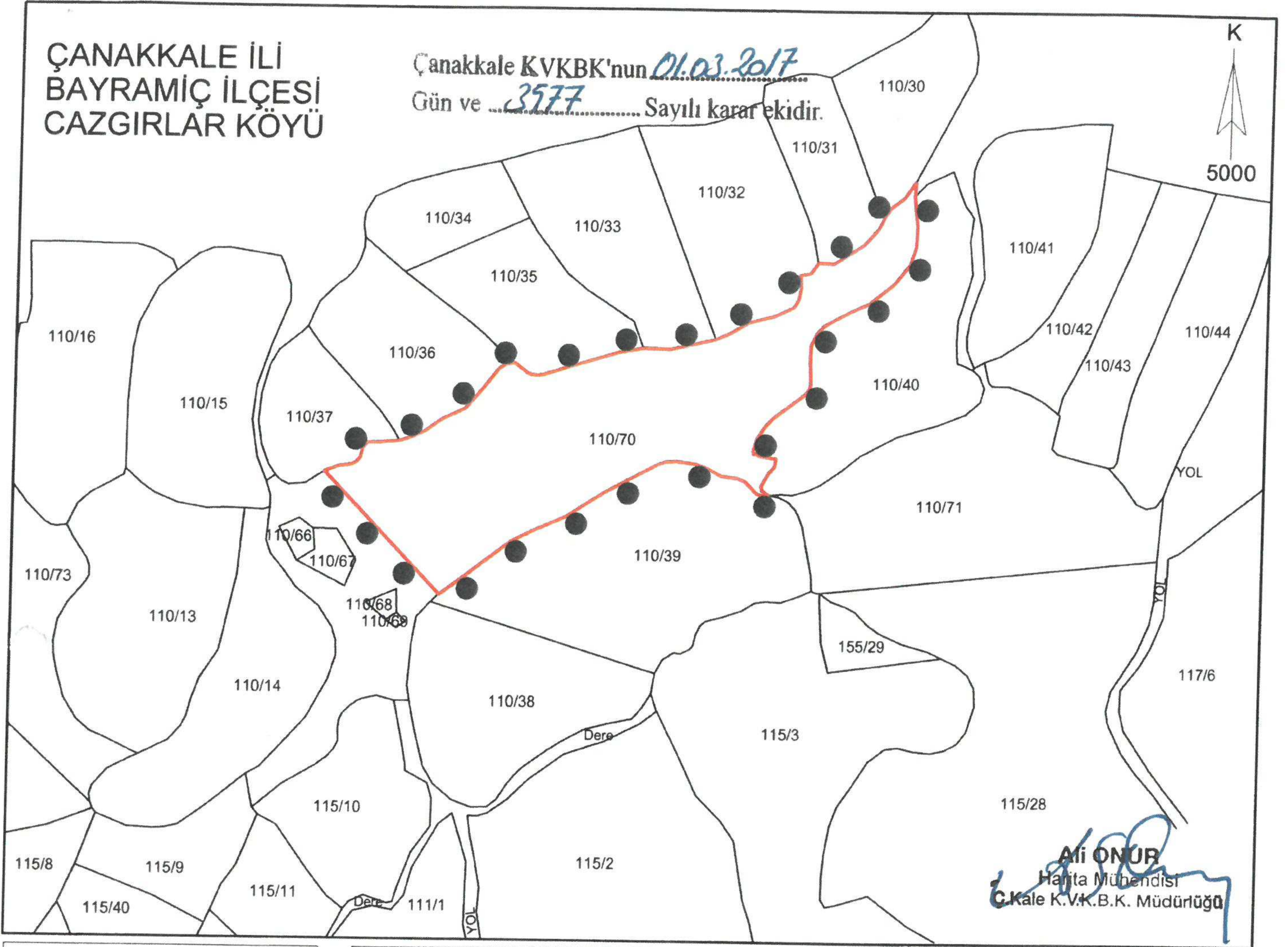
ÜYE
Sevil YÜKSEL
Çanakkale İl Tems.
(İmza)

ÇANAKKALE İLİ
BAYRAMIÇ İLÇESİ
CAZGIRLAR KÖYÜ

Çanakkale KVKBK'nun 01.03.2017
Gün ve 3577 Sayılı karar ekidir.

K

5000



I.DERECE ARKEOLOJİK SİT ALANI
SINIR KOORDINATLARI
UTM 3 DERECE, ED-50, DOM:27

NoktaNo	Y	X
1ARKNOK/1	479708.10	4425974.26
1ARKNOK/2	479707.54	4425957.41
1ARKNOK/3	479706.41	4425986.90
1ARKNOK/4	479706.12	4426007.53
1ARKNOK/5	479705.57	4425996.73
1ARKNOK/6	479702.48	4425942.53
1ARKNOK/7	479697.70	4425995.17
1ARKNOK/8	479690.40	4425927.64
1ARKNOK/9	479687.31	4425987.31
1ARKNOK/10	479683.37	4425981.97
1ARKNOK/11	479677.93	4425970.95
1ARKNOK/12	479671.87	4425912.75
1ARKNOK/13	479666.60	4425958.41
1ARKNOK/14	479655.58	4425905.45
1ARKNOK/15	479643.55	4425943.45
1ARKNOK/16	479636.49	4425895.09
1ARKNOK/17	479631.01	4425943.85
1ARKNOK/18	479630.58	4425888.27
1ARKNOK/19	479626.81	4425849.42
1ARKNOK/20	479626.25	4425879.16
1ARKNOK/21	479626.09	4425866.41
1ARKNOK/22	479626.04	4425845.75
1ARKNOK/23	479624.94	4425935.77
1ARKNOK/24	479621.99	4425840.76
1ARKNOK/25	479617.66	4425924.85
1ARKNOK/26	479616.85	4425934.15
1ARKNOK/27	479615.64	4425914.73
1ARKNOK/28	479612.41	4425909.07
1ARKNOK/29	479601.07	4425791.02
1ARKNOK/30	479599.87	4425784.23
1ARKNOK/31	479598.04	4425822.43
1ARKNOK/32	479597.85	4425902.20
1ARKNOK/33	479596.32	4425762.35
1ARKNOK/34	479595.47	4425779.34
1ARKNOK/35	479592.74	4425792.53
1ARKNOK/36	479591.46	4425814.96
1ARKNOK/37	479590.41	4425766.44
1ARKNOK/38	479589.84	4425769.65
1ARKNOK/39	479589.76	4425762.55
1ARKNOK/40	479587.49	4425793.38
1ARKNOK/41	479585.91	4425764.23
1ARKNOK/42	479585.65	4425805.89
1ARKNOK/43	479585.60	4425795.18
1ARKNOK/44	479583.23	4425794.71
1ARKNOK/45	479582.74	4425796.59

I.DERECE ARKEOLOJİK SİT ALANI
SINIR KOORDINATLARI
UTM 3 DERECE, ED-50, DOM:27

NoktaNo	Y	X
1ARKNOK/46	479577.62	4425896.94
1ARKNOK/47	479577.17	4425773.32
1ARKNOK/48	479570.89	4425775.73
1ARKNOK/49	479564.00	4425776.70
1ARKNOK/50	479563.47	4425888.45
1ARKNOK/51	479558.70	4425777.23
1ARKNOK/52	479552.14	4425883.59
1ARKNOK/53	479545.83	4425783.89
1ARKNOK/54	479538.55	4425786.51
1ARKNOK/55	479523.50	4425788.41
1ARKNOK/56	479517.65	4425875.56
1ARKNOK/57	479516.20	4425787.81
1ARKNOK/58	479509.74	4425785.75
1ARKNOK/59	479496.09	4425876.26
1ARKNOK/60	479476.84	4425872.61
1ARKNOK/61	479468.28	4425763.56
1ARKNOK/62	479462.78	4425868.41
1ARKNOK/63	479438.29	4425744.35
1ARKNOK/64	479432.06	4425859.07
1ARKNOK/65	479418.91	4425854.90
1ARKNOK/66	479413.95	4425854.13
1ARKNOK/67	479413.35	4425733.23
1ARKNOK/68	479409.04	4425854.54
1ARKNOK/69	479406.19	4425855.65
1ARKNOK/70	479395.48	4425724.46
1ARKNOK/71	479395.33	4425863.61
1ARKNOK/72	479388.14	4425862.14
1ARKNOK/73	479383.17	4425858.70
1ARKNOK/74	479370.57	4425842.39
1ARKNOK/75	479359.42	4425696.49
1ARKNOK/76	479357.89	4425827.38
1ARKNOK/77	479340.55	4425682.33
1ARKNOK/78	479339.87	4425819.07
1ARKNOK/79	479326.89	4425809.63
1ARKNOK/80	479318.50	4425805.64
1ARKNOK/81	479307.09	4425801.84
1ARKNOK/82	479292.10	4425800.74
1ARKNOK/83	479281.73	4425800.36
1ARKNOK/84	479277.85	4425795.36
1ARKNOK/85	479276.25	4425788.58
1ARKNOK/86	479273.87	4425785.37
1ARKNOK/87	479270.09	4425783.24
1ARKNOK/88	479259.91	4425781.87
1ARKNOK/89	479248.53	4425777.58

GÖSTERİM

●●●●● I.DERECE ARKEOLOJİK SİT ALANI SINIRI

ÖLÇEK : 1 / 5.000

UYGUNUR

1.03.2017

KÜLTÜR

BAŞKAN	
BAŞKAN YRD.	
ÜYE	
ÜYE	
ÜYE	
ÜYE	
ÜYE	
TEMSİLCİ ÜYE	
TEMSİLCİ ÜYE	
TEMSİLCİ ÜYE	

AVRUPA KONSEYİ	DOGAL ve KÜLTÜREL VARLIKLARI B...V.K.E KORUMA ENVANTERİ	SİT	ENVANTER NO:
TÜRKİYE	KÜLTÜR VARLIKLARI ve MÜZELER GEN. MÜD.		Harita NO:
İL: Çanakkale	İlçe: Bayramiç MAH/Köy: Cazgırlar Köyü	PAFTA: 01.D	Ada: 110 Parsel: 70

ADI: Çanakkale İli, Bayramiç İlçesi, Cazgırlar Köyü PAFTA: AYVALIK İ 17-b1 Ada: 110 Parsel: 70

TANIMI

İlimiz, Bayramiç ilçesi, Cazgırlar Köyü 110 ada, 70 parselin hemen hemen tamamı Ormanlık, kayalık ve sarp bir araziye sahiptir. Bölgede ve çevresinde yapılan yüzey incelemesinde nitelikli mimari kalıntılara rastlamak mümkündür. Ayrıca alanın yüzeyinde yer yer pişmiş toprak seramik kalıntıları da görülebilmektedir. Söz konusu kalıntılar hakkında geçmiş yıllarda yapılan yayına yönelik araştırma sonuçlarına göre ise şu bilgiler yer almaktadır.

... " Bayramiç ilçesi, Cazgırlar köyü sınırları içinde Asarteppe mevkiinde bulunduğu. Mevkiye yöre halkı tarafından Taştepe mevki de denildiğini. Tepenin çalılıklarla kaplı olduğu güney ve batı bölümünü çevreleyen 1,5 m kalınlıkta yapı taşları çevreye dağılmış durumda olan bir duvar kalıntısı bulunduğunu, bu duvar kalıntısının muhtemelen bir savunma duvarının parçası olduğunu, bu çevre duvarının iç kısmında 1,5 m kalınlığında yer yer 1,20 m kadar korunmuş poligonal taşlardan yapılmış oldukça nitelikli bir duvar kalıntısı mevcut olduğu belirtilmektedir. Tepenin orta bölümünde çalılıklar arasında duvar kalıntılarının devam ettiği, ayrıca tepe üzerinde bulunan ana kayaların yüzeylerinin kullanılmak üzere kesilerek düzleştirildiği, yerleşim üzerinde çok iri yapı taşları bulunduğunun gözlemlendiği de belirtilmektedir. Poligonal özellikte olan duvar yapısı, MÖ 5. yy'da bölgenin en önemli şehir devletleri konumundaki Assos, Parion (Kemer), Keprene (Çaldağ) Neandria (Çığır Dağı) Lamponya (Sazlı Köyü), Paleo Gargara (Hasanoba Köyü) gibi antik kentlerin duvarları ile benzer özellik göstermektedir. Ancak burada yer alan duvar kalıntılarındaki yapı tekniğindeki yüksek kalite göze çarpmaktadır. Gerek duvar tekniğinin özellikleri gerekse alanda bulunan seramik örneklerinin MÖ 5. yy (480 civarı) özelliği taşıması, duvarların daha önceki bir zamanda (MÖ 6. yy) yapılmış olduğunu göstermektedir. Muhtemelen zamanının yöneticileri için korunaklı bir saray yapısı olarak inşaa edilmiş olmalıdır. Ayrıca kalıntılarının hemen üstündeki anakaya üzerine oyulmuş kaya mezarı ve işlik bulunmaktadır. Bu alanın kuzeyindeki anakaya üzerinde Roma dönemi özellikleri gösteren kaya mezarları bulunmaktadır."

Korunması Gerekli Taşınmaz Kültür ve Tabiat Varlıklarının Tespit ve Tescili Hakkında Yönetmeliğinin Tespitlerde değerlendirme kriterlerinin yer aldığı 4. Maddenin (h) bendinde yer alan Arkeolojik sit'ler için; yazılı bilgi, sathi kalıntılar, bilimsel araştırmalar, çevresel gözlemler, ekolojik gözlemler, bilimsel tahmin ve topografik yapı yönlerinden niteliklere sahip olması, gerekmektedir," hükmü doğrultusunda değerlendirildiğinde öneri tescile konu alanın 1.Derece Arkeolojik Sit potansiyeli taşıdığı görülebilmektedir.

ŞİMDİKİ TEHLİKELER: Kaçak kazılara maruz.

ŞİMDİKİ DURUM: Ormanlık Alan.

SİT POTANSİYELİ: 1. Derece Arkeolojik Sit Potansiyeli Taşımaktadır.

SİT DERECESİ:
1. Derece Arkeolojik

ŞİMDİKİ KORUMA: Koruma önlemi bulunmamaktadır.

ÖNERİLEN KORUMA: Kolluk Kuvvetlerince Devriye sayısının artırılması.

YAYIN DİZİNİ:

Çanakkale İl Kültür Envanteri 2015

Hazırlayanlar:

Güney Can GÜLŞAN
Sanat Tarihçi

Zülfü KAPRAKUS
Arkeolog

GÖZLEMLER:



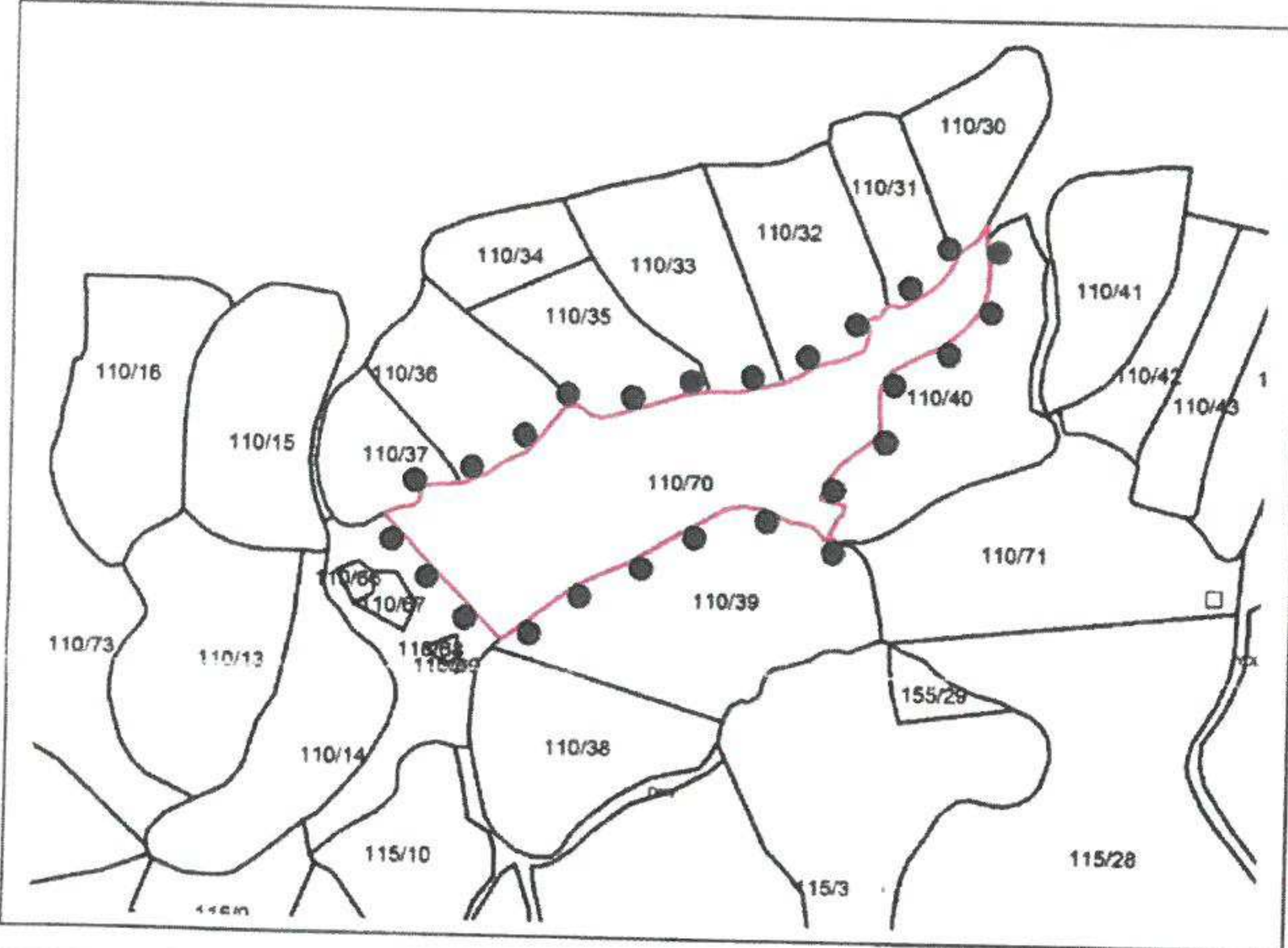
Kontrol Eden: Sevim TUNÇDEMİR
Müze Müdürü




Ç.K.T.V.K.B.K. ONAYI:

Çanakkale KVKBK'nun 01.03.2017

3577 Sayılı karar ekidir.

HARİTA VE FOTOĞRAFLAR





KÜLTÜR VARLIKLARINI KORUMAK İÇİN
ÇANAKKALE KÜLTÜR VARLIKLARINI
KORUMA BÖLGE SUTUTU MÜDÜRLÜĞÜ

Gelen Evrak

TARİH
SAYI

.....
.....
.....