



T.C.

KÜLTÜR VE TURİZM BAKANLIĞI
İZMİR 2 NUMARALI KÜLTÜR VARLIKLARINI
KORUMA BÖLGE KURULU
KARAR

TOPLANTI TARİHİ VE NO : 10.03.2017-326

45.07/584

KARAR TARİHİ VE NO : 10.03.2017-7871

Toplantı Yeri
İZMİR

Manisa ili, Salihli ilçesi, Şirinyer Mahallesi, 104 ada 1 parselde yer alan tümülüsün tesciline ilişkin 5177 sayılı kanun ile değişik 2863 sayılı kanununun 7. Maddesi doğrultusunda Kurul Müdürlüğünün 06.12.2016 tarihli ve 4148 sayılı yazısı ile istenilen kurum görüşlerinin iletildiği; Çevre ve Şehircilik Bakanlığı Tabiat Varlıklarını Koruma Genel Müdürlüğünün 15.12.2016 tarihli ve E.13007 sayılı yazısı, Orman ve Su İşleri Bakanlığı Devlet Su İşleri Genel Müdürlüğü 2. Bölge Müdürlüğü'nün 22.12.2016 tarihli ve E.15286 sayılı yazısı, Manisa Valiliği Çevre ve Şehircilik İl Müdürlüğü 22.12.2016 tarihli ve E.15286 sayılı yazısı ve eki, Karayolları Genel Müdürlüğü 2. Bölge Müdürlüğü'nün 26.12.2016 tarihli ve E.307836 sayılı yazısı, Manisa Büyükşehir Belediye Başkanlığı İmar ve Şehircilik Dairesi Başkanlığı Planlama ve Harita Şube Müdürlüğünün 23.12.2016 tarihli ve E.61365 sayılı yazısı, Manisa Valiliği İl Kültür ve Turizm Müdürlüğünün 26.12.2016 tarihli ve 5163 sayılı yazısı ve eki, Kültür ve Turizm Bakanlığı Yatırım ve İşletmeler Genel Müdürlüğü'nün 27.12.2016 tarihli ve 234641 sayılı yazısı, Enerji ve Tabii Kaynaklar Bakanlığı Maden İşleri Genel Müdürlüğünün 06.01.2017 tarihli ve E.400914 sayılı yazısı ve ekleri, Orman Genel Müdürlüğü İzmir Orman Bölge Müdürlüğü Manisa Orman İşletme Müdürlüğünün 13.02.2017 tarihli ve E.308818 sayılı yazısı, İzmir 2 Numaralı Kültür Varlıklarını Koruma Bölge Kurulunun 24.11.2016 tarihli ve 7314 sayılı kararı, Kurul Müdürlüğü uzmanlarınca hazırlanan, 08.03.2017 tarih ve 342 sayılı ile Müdürlük evrakında kayıtlı rapor okundu, yazı ekleri ve işlem dosyası incelendi. Yapılan görüşmeler sonucunda;

Manisa ili, Salihli ilçesi, Şirinyer Mahallesi, 104 ada 1 parselde yer alan tümülüsün kararımız eki 1/5000 ölçekli kadastral haritada sınırları ve köşe nokta koordinatları gösterildiği şekilde 1.(Birinci) Derece Arkeolojik Sit olarak tesciline, kararımız eki sit fişinin uygun olduğuna, kaçak kazı çukurlarının ilgili müzesi denetiminde belediyesince kapatılmasına, Taşınmazın tapu kaydına "bir kısmı 1.(birinci) Derece Arkeolojik Sit alanıdır. " Şerhinin konulmasına ve işlemlerin sonuçlarından Kurul Müdürlüğüne bilgi verilmesine, karar verildi.



T.C.

KÜLTÜR VE TURİZM BAKANLIĞI
İZMİR 2 NUMARALI KÜLTÜR VARLIKLARINI
KORUMA BÖLGE KURULU
KARAR

TOPLANTI TARİHİ VE NO : 10.03.2017-326

45.07/584

KARAR TARİHİ VE NO : 10.03.2017-7872

Toplantı Yeri
İZMİR

Manisa ili, Salihli ilçesi, Şirinyer Mahallesi, 104 ada 1 parselde yer alan, Kurulumuzun 10.03.2017 tarihli ve 7871 sayılı kararı ile tescilli I.(Birinci) Derece Arkeolojik Sit (Tümülüs) için 2863 sayılı kanununun 17. Maddesi gereği geçiş dönemi koruma esasları ve kullanma koşullarının belirlenmesine ilişkin olarak Kurul Müdürlüğü uzmanlarınca, 08.03.2017 tarih ve 342 sayı ile Müdürlük evrakında kayıtlı rapor okundu, yazı ekleri ve işlem dosyası incelendi. Yapılan görüşmeler sonucunda;

Manisa ili, Salihli ilçesi, Şirinyer Mahallesi, 104 ada 1 parselde yer alan, Kurulumuzun 10.03.2017 tarihli ve 7871 sayılı kararı ile tescilli I.(Birinci) Derece Arkeolojik Sit (Tümülüs) için, 2863 sayılı kanununun 17. maddesi kapsamında Geçiş Dönemi Koruma Esasları ve Kullanma koşullarının :

- Kesinlikle hiçbir yapılaşma yapılamaz. Bilimsel kazı çalışmaları dışında herhangi bir uygulama yapılamaz.
- Resmî ve özel kuruluşlarca zorunlu durumlarda yapılacak alt yapı uygulamaları için ilgili Müze Müdürlüğü'nün ve varsa Kazı Başkanlığı'nın görüşüyle konu Koruma Bölge Kurulunda değerlendirilecektir.
- Taş, toprak, kum vb. alınamaz, kireç, taş, tuğla, mermer, kum, maden vb. ocakları açılmaz, toprak, cüruf, çöp, sanayi atığı ve benzeri malzeme dökülemez.
- Hiçbir tarımsal faaliyette bulunulamaz.
- Ağaçlandırmaya gidilemez.
- Taşınmaz kültür varlıklarının mahiyetine tesir etmeyecek, şekilde Koruma Bölge Kurulundan izin almak koşuluyla birleştirme (tevhit) ve ayırma (ifraz) yapılabilecektir.

olarak belirlenmesine,

Kurulumuzun 10.03.2017 tarihli ve 7871 sayılı kararı ile tescilli I.(Birinci) Derece Arkeolojik Sit alanına yönelik olarak 2863 sayılı kanununun 17. Maddesi gereği 1/5000 ölçekli Koruma Amaçlı Nazım İmar Planının ve 1/1000 ölçekli Koruma Amaçlı Uygulama İmar Planının ilgili idarelerce hazırlanarak değerlendirilmek üzere Kurulumuza iletilmesi gerektiğine, karar verildi.

MANISA İLİ, SALIHLI İLÇESİ, ŞİRİNYER MAHALLESİ
(TÜMÜLÜS, ÖLÇEK: 1/5000)



4215/1

4105

4098/1

102

4097/1

4214/1
ORMAN

4096/1

4095/1

4095/2

106/1

105/1

IA 104/1

2

105

101/1
ORMAN

108

107/1

12

114/1

115

116

12

34

116

32

30

125

116

126

124

116

21

117

3

123

3

120

3

127

121

120

3

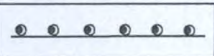
120

3

109

2

: I. DERECE ARKEOLOJİK SİT ALANI



AVRUPA KONSEYİ	KÜLTÜREL VARLIKLARI KORUMA ENVANTERİ	K.V.K.E.	SİT	ENVANTER NO	4 5 . 0 7 / 5 8 4
T Ü R K İ Y E	KÜLTÜR VARLIKLARI VE MÜZELER GENEL MÜDÜRLÜĞÜ			HARİTA NO	
İLİ: Manisa	İLÇESİ: Salihli	MAHALLE - KÖY VEYA MEVKİİ: Şirinyer		KADASTRO PAFTA:	ADA: PARSEL:
ADI: Tümülüs					104 1

GENEL TANIM: Manisa ili, Salihli ilçesi, Şirinyer Mahallesi tapunun kısmen 104 ada 1 parselinde kayıtlı taşınmazda yer alan Tümülüs kaçak kazılar ile tahrip edilmiştir. Söz konusu Tümülüs ormanlık alan içerisinde yer alan şahıs parselinde, tepe üzerinde yer almaktadır.

ŞİMDİKİ TEHLİKELER : Tarla olarak kullanılarak sürülme ve kaçak kazılar ile tahribat.

ŞİMDİKİ DURUM : -

SİT POTANSİYELİ : I.(Birinci) Derece Arkeolojik Sit

ŞİMDİKİ KORUMA : Korunması Gerekli Taşınmaz Kültür Varlığı

ÖNERİLEN KORUMA : I.(Birinci) Derece Arkeolojik Sit

YAYIN DİZİSİ : -

HAZIRLAYANLAR 01/03/2017
Melike DENİZ
Arkeolog

Yeliz CAN
Harita Mühendisi

KONTROL EDEN
Osman ARSLAN
Müdür V.


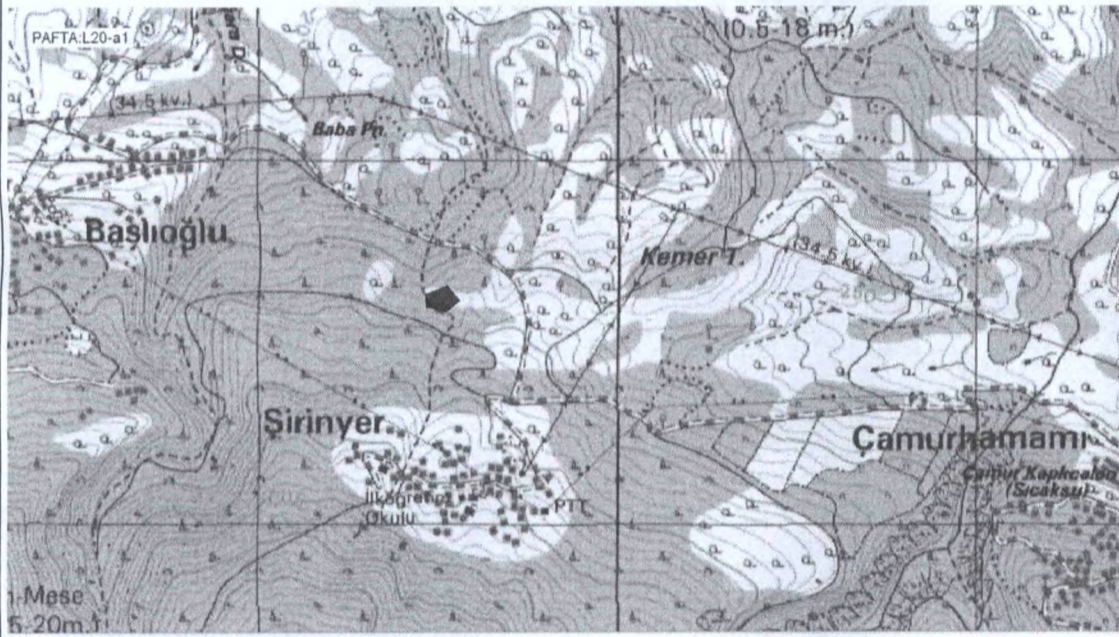
KORUMA KURULU KARARLARI


GÖZLEMLER Manisa ili, Salihli ilçesi, Şirinyer Mahallesi tapunun kısmen 104 ada 1 parselinde kayıtlı taşınmazda yer alan Tümülüs kaçak kazılar ile tahrip edilmiştir. Yapılan incelemede açılan kaçak kazı çukurlarında olası bir mezar odası ya da tepe altı gömülü olabilecek bir lahite ulaşılamadığı görülmüştür.

REVİZYON

KORUMA KURULU ONAYI

HARİTA- FOTOĞRAFLAR :





T.C.
KÜLTÜR VE TURİZM BAKANLIĞI
İzmir 2 Numaralı Kültür Varlıklarını
Koruma Bölge Kurulu Müdürlüğü

İZMİR 2 NUMARALI
KÜLTÜR VARLIKLARINI
KORUMA BÖLGE KURULUNUN
10.03.2017 TARİHLİ VE 7871
SAYILI KARARI EKİDİR.


Melike DENİZ
Arkeolog

ASLI GİBİDİR.

Osman AKSLAN
MÜDÜR V.