



T.C.

KÜLTÜR VE TURİZM BAKANLIĞI
İZMİR 2 NUMARALI KÜLTÜR VARLIKLARINI
KORUMA BÖLGE KURULU
KARAR

TOPLANTI TARİHİ VE NO : 10.03.2017-326

45.12/288

KARAR TARİHİ VE NO : 10.03.2017-7892

Toplantı Yeri
İZMİR

Manisa ili, Turgutlu ilçesi, Derbent Mahallesi, Kocamezarlık Mevkiinde bulunan, 1341 numaralı parselde yer alan Osmanlı mezarlığının tesciline yönelik 2863 sayılı yasa kapsamında kurum görüşü istenildiği Manisa valiliği il kültür ve turizm müdürlüğü müze müdürlüğünün 08.12.2016 tarih ve 2234 sayılı yazısı ve ekleri, Kurul Müdürlüğü Uzmanlarınca yapılan inceleme neticesinde Osmanlı mezarlığı olarak kullanılmış alanın 2863 sayılı Kanunun 6. Maddesi kapsamında değerlendirilmesi gerektiği kanaati olduğundan 5177 sayılı kanun ile değişik 2863 sayılı kanunun 7. Maddesi gereği istenilen Müdürlük evrak kaydında 27.12.2016 tarihli ve 4429 sayı ile kayıtlı kurum görüşü yazısı ve eki kurum görüşü haritası, iletilen kurum görüşleri; Kurul Müdürlüğü uzmanlarınca hazırlanan 10.03.2017 tarihli ve 362 sayı ile kayıtlı rapor okundu, ekleri incelendi, yapılan görüşmeler sonunda;

Manisa ili, Turgutlu ilçesi, Derbent Mahallesi, Kocamezarlık Mevkiinde bulunan, 1341 numaralı parselde kayıtlı taşınmazın Taşınmaz Kültür Varlığı olarak tescil edilmesine, kararımız eki paftada görüldüğü şekli ile koordinatları belirtilmiş alanın kültür varlığı korunma alanı olarak belirlenmesine, tescil fişinin uygun olduğuna,

Manisa valiliği il kültür ve turizm müdürlüğünün 15.12.2016 tarih ve 4960 sayılı yazısında kaçak kazıyı gerçekleştiren şahıs/shahıslar hakkında 2863 sayılı kanuna muhalefet etmek suçundan Turgutlu Cumhuriyet başsavcılığına suç duyurusunda bulunulduğu işlemlerin anlaşıldığından tekrar yasal işlem başlatılmasına gerek olmadığına ve kaçak kazı çukurlarının müzesi denetiminde kapatılmasına,

Kültür Varlıkları ve Müzeler Genel Müdürlüğünün 03.09.2013 tarihli ve 171208 sayılı yazısı gereği, Osmanlı mezarlığının korunmasına yönelik gerekli her türlü güvenlik tedbirlerinin ilgili kurum ve kuruluşlarca alınmasına, mezarlara ait mezar taşlarının net ve yüksek çözünürlüklü fotoğraf ve detaylı bilgilerini içeren envanter kayıtlarının çıkarılarak koruma altına alınması ve oluşturulan bu dosyalardan bir örneğinin ilgili Müze Müdürlüğüne teslim edilerek muhafaza edilmelerinin sağlanması ve sonucundan koruma Bölge Kurulu Müdürlüğüne bilgi verilmesine, karar verildi.

ED-50 3 Derece Koordinatlar

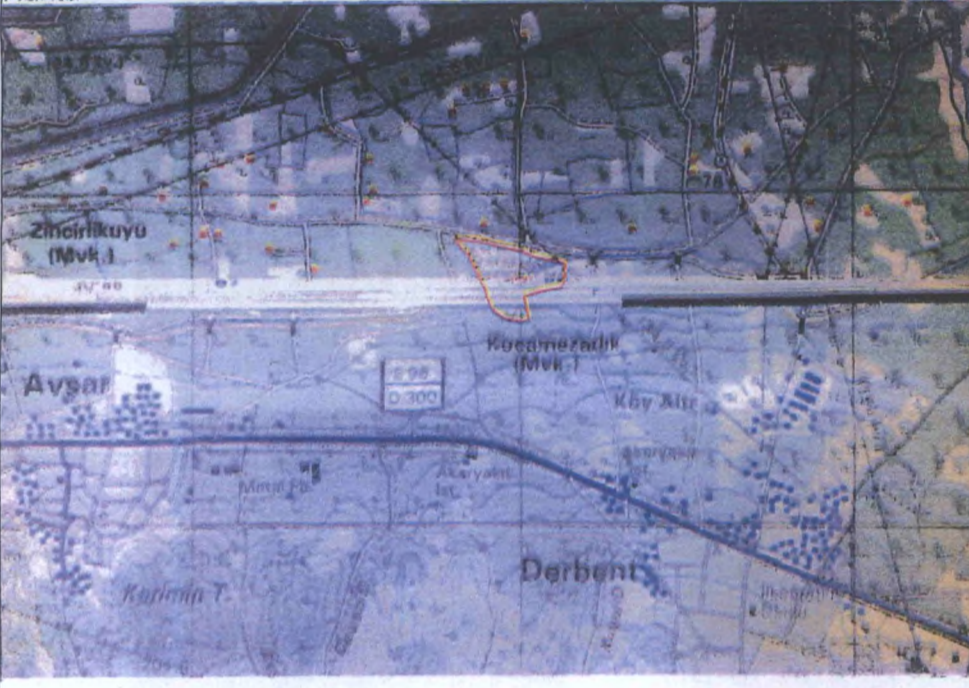




NoktaNo	Y	X
1	568057.817	4263319.090
2	568042.349	4263391.840
3	568080.143	4263401.599
4	568115.044	4263409.823
5	568154.153	4263417.006
6	568159.346	4263420.775
7	568162.295	4263427.830
8	568167.205	4263487.432
9	568075.555	4263508.549
10	568032.076	4263526.616
11	567907.039	4263555.773
12	567830.489	4263563.093
13	567869.562	4263515.962
14	567901.870	4263449.844
15	567917.729	4263423.607
16	567922.758	4263410.623
17	567929.922	4263388.426
18	567937.347	4263370.288
19	567949.705	4263346.502
20	567987.714	4263321.220
21	568023.842	4263315.592



ED-50 6 Derece Koordinatlar

NoktaNo	Y	X
1	568030.593	4261613.762
2	568015.132	4261686.483
3	568052.911	4261696.239
4	568087.798	4261704.459
5	568126.891	4261711.640
6	568132.082	4261715.407
7	568135.030	4261722.458
8	568139.938	4261782.037
9	568048.325	4261803.145
10	568004.863	4261821.205
11	567879.876	4261850.350
12	567803.357	4261857.668
13	567842.414	4261810.555
14	567874.710	4261744.464
15	567890.562	4261718.238
16	567895.589	4261705.258
17	567902.750	4261683.071
18	567910.172	4261664.940
19	567922.525	4261641.163
20	567960.519	4261615.891
21	567996.632	4261610.266

[Handwritten signature]

AVRUPA KONSEYİ	Doğal Ve Kültürel Varlıkları Koruma Envanteri D.K.C.K.E		KÜLTÜR VARLIĞI	Envanter No:		
TÜRKİYE	Kültür Varlıkları ve Müzeler Genel Müdürlüğü			Harita No:		
İli: MANİSA	İlçesi: TURGUTLU	Mahalle Köy: KOCAMEZARLIK MEVKİİ	KORUMA DERECESESİ	1. Grup Yapı:		
SOKAK : MERDİVENLİ SOK.	Pafta :	Ada : - Parsel : 1341		2. Grup Yapı		
Adı: OSMANLI MEZARLIĞI	Yaptıran:	Yapan:	Mimari Çağı: OSMANLI DÖNEMİ			
	Yapım Tarihi:	Kitabe: -	Vakfiye:-			
Genel Tanım: Osmanlı dönemi mezarlığı yangın ve kaşak kazılar ile tahrip edilmiş. Yol ile ikiye bölünmüştür.						
Koruma Durumu	A İyi	A	A	A	B Yok	
	B Orta	B	B	B	izi Var	
	X Fena	C	C	C	Önemli	
Harita	Fotoğraf					
						
Gözlemler: mezarlı vasfı devam etmekle birlikte alanda tahribat oldukça fazladır..						
Bugünkü Sahibi:	Turgutlu belediye başkanlığı		Bakımından sorumlu olması gereken kuruluş:			
Yapılan Onarımlar:						
Ayrıntılı Tanım: Kocayayla Mevkiinde ve ekte koordinat listesi ile 1/25000 lik haritası sunulmuş olan alanın Osmanlı Dönemi Mezarlığı olduğu anlaşılmıştır. Mezarlık içerisinde yakın bir tarihte bir yangın olayının yaşandığı ve bu yangın neticesinde alanda kısmi bir tahribat gerçekleştiği anlaşılmaktadır. Alanda devam eden incelemeler neticesinde, mezarlığın muhtelif noktalarında çok sayıda kaçak kazı olayının gerçekleştirildiği tespit edilmiştir. Alanın gezilebilen alanlarında mezar taşlarının tamamının Osmanlı Dönemine ait olduğu ancak sadece 1 (bir) adet Cumhuriyet Dönemi mezar taşı (1944 tarihli) olduğu gözlemlenmiştir. Alanda yer alan bir çok mezar taşı yerinden sökülmüş, bir kısmı kırılmıştır. Mezarlık içerisinde dikdörtgen yapılı iki adet mekan yer almakta olup, yöre halkından edinilen bilgiye göre bu yapıların bir dergaha ait olduğu bilgisine ulaşılmıştır. Moloz taş ve kireç harcı ile inşa edilen yapıların sadece temel kısımları günümüze ulaşabilmiştir. Mezarlık alanının tamamı yoğun bitki örtüsü ile kaplıdır. Mezarlığın ortasından geçen stabilize bir yol ile mezarlık iki kısma ayrılmıştır.	Teknik bilgiler:	Su	Elektrik	Isıtma	Kanalizasyon	
			Orijinal Kullanımı: Okul			
			Bugünkü Kullanımı: Okul			
			Önerilen Kullanımı: Okul			
			Hazırlayanlar:	02/12/2016		
			Lütfi EKİNCİ	: Müze Araştırmacısı 		
			Harun GÜLLÜ	: Arkeolog 		
YAYIN DİZİNİ:	Ekler:	Kontrol Eden: Harun GÜLLÜ				
	Rapor:	X	Müze Müdürü V. 			
	Fotoğraf:	X	Kurul Onayı No :			
	Rölöve Proje:					
	Restorasyon Projesi:					
	Halihazır Harita:	X				
	Kadastral durum:					
	İmar planı:		Revizyon:			
	Kurum görüşleri		Kurul Kararları:			



T.C.
KÜLTÜR VE TURİZM BAKANLIĞI
İZMİR 2 NUMARALI KÜLTÜR VARLIKLARINI
KORUMA BÖLGE KURULU MÜDÜRLÜĞÜ
İZMİR 2 NUMARALI KÜLTÜR VARLIKLARINI
KORUMA BÖLGE KURULUNUN
19.02.2016'NIN VE 24.5.2016'NIN SAYILI KARARI EKİDİR



[Signature]
Deriys TAŞ
Genel Tarihçisi

