

-
T.C.
KÜLTÜR VE TURİZM BAKANLIĞI
DİYARBAKIR KÜLTÜR VARLIKLARINI
KORUMA BÖLGE KURULU
KARAR

Toplantı Tarihi ve No :03.03.2017-177
Karar Tarihi ve No :03.03.2017-4609
Dosya No :47.07.172

Toplantı Yeri
DİYARBAKIR

Mardin İli, Derik İlçesi Koçyiğit Mahallesi sınırları içinde yer alan Gre Rojhat Höyüğünün tescil talebine ilişkin; Diyarbakır Kültür Varlıklarını Koruma Bölge Müdürlüğünün 28.02.2017 gün ve 687 sayılı yazısı, ekleri ve konuya ilişkin bilgi, belgeler incelendi. Yapılan görüşmeler sonunda;



Mardin İli, Derik İlçesi Koçyiğit Mahallesi sınırları içinde bulunan Gre Rojhat Höyüğünün; “Korunması Gerekli Taşınmaz Kültür Varlığı” özelliği gösterdiğinden 2863 sayılı Kanunun Tespit ve Tescil ile ilgili 7. Maddesi uyarınca sınırları ekli harita üzerine belirlendiği şekliyle I. Derece Arkeolojik Sit Alanı olarak tescilinin uygun olduğuna,

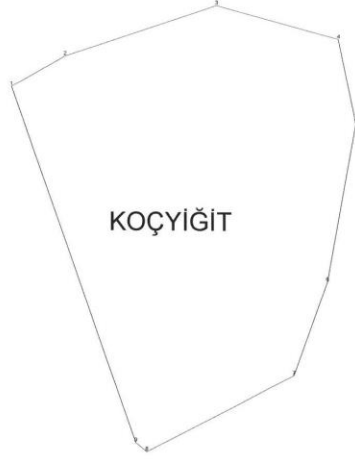
Ekli haritada sit sınırlarını gösteren koordinatlar içinde kalan parsellerin tapu kütüğü beyanlar hanesine “korunması gerekli taşınmaz kültür varlığı” şerhinin konulmasına,

Gre Rojhat Höyüğünün koruma esasları ve kullanma şartlarının, 2863 sayılı Kanunun 17. Maddesi gereğince, Kültür ve Tabiat Varlıklarını Koruma Yüksek Kurulunun, Arkeolojik Sitler, Koruma ve Kullanma Koşulları Başlıklı 05.11.1999 gün ve 658 sayılı ilke kararının I. Madde’sinde bahsedilen hususlar çerçevesinde belirlenmesine karar verildi.

ASLI GİBİDİR

Mihriban KARAASLAN
Bölge Kurulu Müdürü

AVRUPA KONSEYİ	DOĞAL VE KÜLTÜREL VARLIKLARI KORUMA ENVANTERİ	D.K.V.K.E.	S İ T	ENVANTER NO	
T Ü R K İ Y E	KÜLTÜR VARLIKLARI VE MÜZELER GENEL MÜDÜRLÜĞÜ			HARİTA NO	
İL :	İLÇESİ : DERİK	MAHALLE - KÖY VEYA MEVKİL : Koçyiğit Köyü		PAFTA :	ADA PARSEL 155, 107, 23, 34, 96, 91, 27,
DİYARBAKIR					
ADI : Gre Rojhat					
<p>GENEL TANIM : Gre Rojhat Höyüğü Derik İlçesinin yaklaşık 10 km. güneybatısında, Koçyiğit Köyünün Köyünün bitişiğinde yer almaktadır. Yaklaşık 15-20 metre yüksekliğe sahip olan höyük üzerinde modern Karataş Köyü yerleşmesi yer almaktadır. Gre Rojhat Höyüğü yaklaşık 240X210 metre ebatlara sahip orta büyüklükte bir yerleşmedir. Höyüğün üzerinde halen kullanılmakta olan mezarlıklar ile höyük eteklerinde yapılaşma mevcuttur. Höyük üzerinde ve etrafında toprak alımı sonucu açığa çıkan alanlarda yapı kalıntılarına ait temel izleri tespit edilmiştir. Höyük üzerinde ve çevresinde yapılan yüzey araştırması sırasında yoğun şekilde seramik parçaları, tespit edilmiştir. Höyük üzerindeki seramikler; Erken Tunç Çağı, Orta Tunç Çağı, Erken Demirçap dönemlerine tarihlendirilmektedir.</p>					
<p>ŞİMDİKİ TEHLİKELER : Modern Köy Yerleşmesi , mezarlık ve toprak alımları</p>					
<p>ŞİMDİKİ DURUM :</p>					
<p>SİT POTANSİYELİ : I.Derece Arkeolojik Sit Alanı olarak tescil edilmektedir.</p>					
<p>ŞİMDİKİ KORUMA : Herhangi bir koruma önlemi alınmamıştır.</p>					
<p>ÖNERİLEN KORUMA : Tescil edilerek ilgili makamlara duyurulması gereklidir.</p>					
<p>AYIN DİZİSİ :</p>					
<p>GÖZLEMLER : Alanda bilimsel sondaj, kazı ve temizlik çalışmalarının yapılması gerekmektedir.</p>					
<p>HARİTALAR, FOTOĞRAFLAR :</p>					
					
					
<p>T.C. Diyarbakır Kültür Varlıklarını Koruma Bölge Kurulunun 21.2.2017...tarif ve 46... Sayılı Karar Eki dir.</p>					



NoktaNo	Y	X
1	608566.06	4128695.67
2	608593.72	4128711.55
3	608672.60	4128738.70
4	608736.11	4128721.28
5	608745.33	4128677.23
6	608730.48	4128595.28
7	608713.06	4128546.62
8	608636.23	4128506.67
9	608630.45	4128511.40



[Handwritten signature]

T.C.
Diyarbakır Kültür Varlıklarını
Koruma Bölge Kurulunun
... tarih ve ...
Sayılı Karar Eki dir.



[Handwritten signature]

T.C.
Diyarbakır Kültür Varlıklarını
Koruma Bölge Kurulunun
... tarih ve ...
Sayılı Karar Eki dir.