

T.C.
KÜLTÜR VE TURİZM BAKANLIĞI
DİYARBAKIR KÜLTÜR VARLIKLARINI
KORUMA BÖLGE KURULU
KARAR

Toplantı Tarihi ve No :02.03.2017-176
Karar Tarihi ve No :02.03.2017-4599
Dosya No :21.03.147

Toplantı Yeri
DİYARBAKIR

Diyarbakır İli, Çınar İlçesi Uzunbahçe Köyü sınırları içinde kalan Ballica Harabelerinin tescil talebine ilişkin; Diyarbakır Kültür Varlıklarını Koruma Bölge Müdürlüğünün 28.02.2017 gün 682 sayılı yazısı, ekleri ve konuya ilişkin bilgi, belgeler incelendi. Yapılan görüşmeler sonunda;



Diyarbakır İli, Çınar İlçesi Uzunbahçe Köyü, sınırları içinde bulunan Ballica Harabeleri; “Korunması Gerekli Taşınmaz Kültür Varlığı” özelliği gösterdiğinden 2863 sayılı Kanunun Tespit ve Tescil ile ilgili 7. Maddesi uyarınca sınırları ekli harita üzerine belirlendiği şekliyle II. Derece Arkeolojik Sit Alanı olarak tescilinin uygun olduğuna,

Ekli haritada sit sınırları gösterilen koordinatlar içinde kalan parsellerin tapu kütüğü beyanlar hanesine “korunması gerekli taşınmaz kültür varlığı” şerhinin konulmasına,

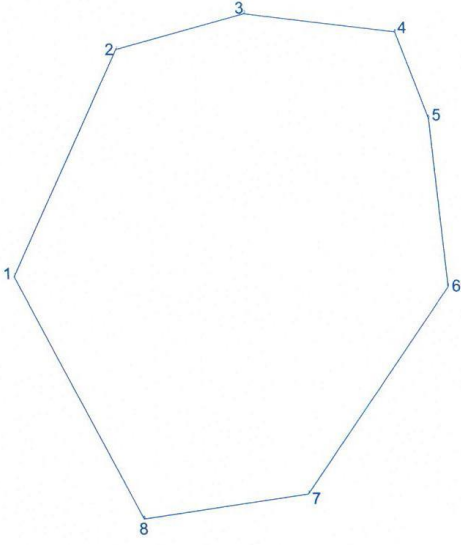
Ballica Harabeleri koruma esasları ve kullanma şartlarının, 2863 sayılı Kanunun 17. Maddesi gereğince, Kültür ve Tabiat Varlıklarını Koruma Yüksek Kurulunun, Arkeolojik Sitler, Koruma ve Kullanma Koşulları Başlıklı 05.11.1999 gün ve 658 sayılı ilke kararının II. Madde’sinde bahsedilen hususlar çerçevesinde belirlenmesine, karar verildi.

ASLI GİBİDİR

Mihriban KARAASLAN
Bölge Kurulu Müdürü

AVRUPA KONSEYİ	DOĞAL VE KÜLTÜREL VARLIKLARI KORUMA ENVANTERİ	D.K.V.K.E.	S İ T	ENVANTER NO	
T Ü R K İ Y E	KÜLTÜR VARLIKLARI VE MÜZELER GENEL MÜDÜRLÜĞÜ			HARİTA NO	
İLİ :	İLÇESİ: ÇINAR	MAHALLE - KÖY VEYA MEVKİL :	Uzunbahçe Köyü- Ballica Mezrası	PAFTA :	ADA PARSEL
DİYARBAKIR					
ADI :	Ballica Harabeleri				
<p>GENEL TANIM : Ballica Harabeleri Diyarbakır Viranşehir yolunun yaklaşık 23 km.sinde, Uzunbahçe Köyünün 4 km. güneyinde, Kuyulu Köyünün 4 km. batısında Ballica Mezrası üzerinde yer almaktadır. yayvan bir yerleşmeye sahip olan Harabe üzerinde modern köy yerleşmesi yer almaktadır. Ballica Harabeleri yaklaşık 210X280 metre ebatlara orta büyüklükte bir yerleşmedir köyün farklı yerlerinde bazalt taşından 2 adet sütun başlığı/altlığı tespit edilmiştir. Ayrıca yerleşmenin bir çok yerinde bazalt taşlardan oluşan mimari temel kalıntıları tespit edilmiştir. Köyün bazı yerlerinde, toprak alımı için yapılan kazılar yapıldığı çukurlarda yapılan incelemede temel izleri ve seramik parçaları tespit edilmiştir. Harabe ve çevresinde yapılan yüzey araştırmasında Roma, Bizans ve İslami dönemlerine tarihlendirilen seramik parçalarına yoğun olarak rastlanmıştır.</p>					
ŞİMDİKİ TEHLİKELER :				Kaçak Kazılar ve toprak alımları mevcuttur.	
ŞİMDİKİ DURUM :					
SİT POTANSİYELİ :				II.Derece Arkeolojik Sit Alanı olarak tescil edilmektedir.	
ŞİMDİKİ KORUMA :				Herhangi bir koruma önlemi alınmamıştır. Köylüler tarafından tarafından toprak alımı için tahrip edilmiştir.	
ÖNERİLEN KORUMA :				Tescil edilerek ilgili makamlara duyurulması gereklidir.	
YAYIN DİZİSİ :					
GÖZLEMLER :				Alanda bilimsel sondaj, kazı ve temizlik çalışmalarının yapılması gerekmektedir.	
HARİTALAR, FOTOĞRAFLAR :				<p>KORUMA DERECESELİ II.Derece</p> <p>HAZIRLAYANLAR Şeref YÜMRÜK (Arkeolog)</p> <p>Zeynep S. KARAKOYUN (Arkeolog)</p> <p>Kontrol Eden: Mehriban KARAASLAN (Bölge Kurulu Müdürü)</p> <p>KORUMA KURULU KARARLARI</p> <p>KORUMA KURULU ONAYI</p>	
 					
<p>T.C. Diyarbakır Kültür Varlıklarını Koruma Bölge Kurulunun 2023.01.2017...tarih ve 1539 Sayılı Karar Eki dir.</p>					

TARANMIŐTIR



UZUNBAHÇE HARABE
UTM 6-39 ED50 DATUM

Nokta No	Y	X
1	599356.000	4180994.000
2	599409.000	4181106.000
3	599473.000	4181123.000
4	599548.000	4181113.000
5	599564.000	4181070.000
6	599572.000	4180986.000
7	599500.000	4180884.000
8	599418.000	4180873.000

T.C.
Diyarbakır Kùltür Varlıklarını
Koruma Bölge Kurulunun
22.02.2017 tarih ve 4539
Sayılı Karar Eki dir.

[Handwritten signatures and initials in blue ink]

