



T.C.

KÜLTÜR VE TURİZM BAKANLIĞI
İZMİR 2 NUMARALI KÜLTÜR VARLIKLARINI
KORUMA BÖLGE KURULU
KARAR

TOPLANTI TARİHİ VE NO : 24.03.2017-328

45.01/387

KARAR TARİHİ VE NO : 24.03.2017-7930

Toplantı Yeri
İZMİR

Manisa ili Akhisar İlçesi Büknüş Mahallesi mülki hudutlarında bulunan alanın 2863 sayılı yasa kapsamında Arkeolojik sit niteliği taşıması nedeniyle alanın tesciline ilişkin Kurul Müdürlüğünce yasanın 7.maddesi kapsamında gerekli işlemlerin yapılarak hazırlanacak bilgi ve belgelerin koruma bölge kuruluna iletilmesine ilişkin İzmir 2 Numaralı Kültür Varlıklarını Koruma Bölge Kurulunun 08.05.2015 tarihli ve 5148 sayılı kararı, İzmir 2 Nolu Kültür Varlıklarını Koruma Bölge Kurulu Müdürlüğünün 22.11.2016 tarihli ve 3920 sayılı yazısı ve eki kurum görüşü haritası; 2863 sayılı Kanununun 7. Maddesi gereği iletilen kurum görüşleri; Kurul Müdürlüğü uzmanlarınca hazırlanan 23.03.2017 tarihli ve 438 sayı ile kayıtlı rapor okundu, ekleri incelendi, yapılan görüşmeler sonunda;

Manisa ili Akhisar İlçesi Büknüş Mahallesi Mülki hudutlarında bulunan Antik yerleşme ve tümülüsün kararımız eki 1/5000 ölçekli paftada işaretlenen şekli ile ve "*Hermokapeleia Antik Yerleşimi (?) ve Büknüş Tümülüsü*" adı ile 1. (birinci) Derece Arkeolojik Sit ve 3. (üçüncü) Derece Arkeolojik sit olarak tescil edilmesine, ekli tescil fişinin uygun olduğuna, karar verildi



T.C.

KÜLTÜR VE TURİZM BAKANLIĞI
İZMİR 2 NUMARALI KÜLTÜR VARLIKLARINI
KORUMA BÖLGE KURULU
KARAR

TOPLANTI TARİHİ VE NO : 24.03.2017-328

45.01/387

KARAR TARİHİ VE NO : 24.03.2017-7931

Toplantı Yeri
İZMİR

Manisa ili Akhisar İlçesi Büknüş Mahallesi mülki hudutlarında bulunan İzmir 2 Numaralı Kültür Varlıklarını Koruma Bölge Kurulunun 24.03.2017 tarihli ve 7930 sayılı kararı ile 1. (birinci) Derece Arkeolojik Sit ve 3. (üçüncü) derece Arkeolojik sit olarak tescillenen alanın Geçiş Dönemi Koruma Esasları ve Kullanma Koşullarının belirlenmesi gerektiğine ilişkin Kurul Müdürlüğü uzmanlarınca hazırlanan 23.03.2017 tarihli ve 438 sayı ile kayıtlı rapor okundu, ekleri incelendi, yapılan görüşmeler sonunda;

Manisa ili Akhisar İlçesi Büknüş Mahallesi mülki hudutlarında bulunan ve İzmir 2 Numaralı Kültür Varlıklarını Koruma Bölge Kurulunun 24.03.2017 tarihli ve 7930 sayılı kararı ile 1. (birinci) derece Arkeolojik Sit ve 3 (üçüncü) Derece Arkeolojik Sit olarak tescillenen alanın Geçiş Dönemi Koruma Esasları ve Kullanma Koşullarının:

I. (birinci) Derece Arkeolojik Sit alanında:

“- Kesinlikle hiçbir yapılaşmaya izin verilmez, bilimsel kazı çalışmaları dışında herhangi bir uygulama yapılamaz.

- Resmi ve özel kuruluşlarca zorunlu durumlarda yapılacak alt yapı uygulamaları için Müze Müdürlüğü'nün ve varsa Kazı Başkanının görüşüyle konu Koruma Bölge Kurulunda değerlendirilir.
- Taş, toprak, kum vb. alınamaz, kireç, taş, tuğla, mermer, kum, maden vb. ocakları açılmaz, toprak, cüruf, çöp, sanayi atığı ve benzeri malzeme dökülemez.
- .Ağaçlandırmaya gidilemez,
- Taşınmaz kültür varlıklarının mahiyetine tesir etmeyecek şekilde Koruma Bölge Kurulundan izin almak koşuluyla birleştirme (tevhit) ve ayırma (ifraz) yapılabilir.”

III (üçüncü) Derece Arkeolojik sit alanında

- Kültür ve Tabiat Varlıklarını Koruma Yüksek Kurulu'nun 05.11.1999 tarihli ve 658 sayılı ilke kararı kapsamında Müze Müdürlüğüne sondaj kazısı yapılarak sonuçları Koruma Bölge Kuruluna iletilir. Sondaj kazıları sonucunda herhangi bir buluntuva rastlanılmaması halinde Üst ölçekli plan



T.C.

KÜLTÜR VE TURİZM BAKANLIĞI
İZMİR 2 NUMARALI KÜLTÜR VARLIKLARINI
KORUMA BÖLGE KURULU
KARAR

TOPLANTI TARİHİ VE NO : 24.03.2017-328

45.01/387

KARAR TARİHİ VE NO : 24.03.2017-7931

Toplantı Yeri
İZMİR

kararlarına ve 3194 sayılı imar kanunu mevzuatına aykırı olmamak koşuluyla; alana ilişkin fiziki ve inşai müdahale gerektiren her türlü talep, Koruma Bölge Kurulunda değerlendirilir.



-Taş, toprak, kum vb. alınamaz, kireç, taş, tuğla, mermer, kum, maden vb. ocakları açılmaz, toprak, cüruf, çöp, sanayi atığı ve benzeri malzeme dökülemez.”

-Taşınmaz kültür varlıklarının mahiyetine tesir etmeyecek şekilde Koruma Bölge Kurulundan izin almak koşuluyla birleştirme (tevhit) ve ayırma (ifraz) yapılabilir. olarak belirlenmesine,

Arkeolojik sit olarak tescil edilen alana yönelik olarak, 2863 sayılı Kanununun 17. Maddesi gereği Koruma Amaçlı İmar Planının ilgili idarelerce hazırlanarak değerlendirilmek üzere Kurulumuza iletilmesine karar verildi.

Mevki:Manisa ili Akhisar ilçesi, Büknüş Mahallesi
HERMOKAPELEIA (?) ANTİK KENTİ

45.01/387



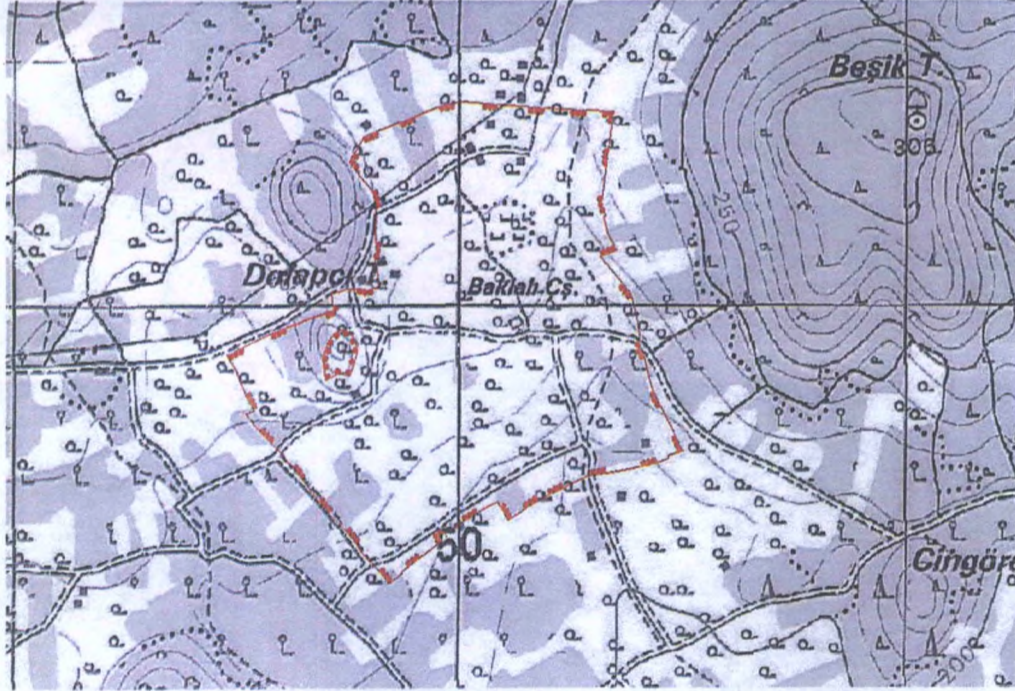
I.(Birinci) Derece Arkeolojik Sit Sınırı

3.(Üçüncü) Derece Arkeolojik Sit Sınırı

1/5000

AVRUPA KONSEYİ TÜRKİYE	KÜLTÜREL VARLIKLARI KORUMA ENVANTERİ KÜLTÜR VARLIKLARI VE MÜZELER GENEL MÜDÜRLÜĞÜ	K.V.K.E.	S İ T	ENVANTER NO 4 5 . 0 1 / 3 8 7
İLİ : Manisa	İLÇESİ : Akhisar	MAHALLE - KÖY VEYA MEVKİL: Büknüş	KADASTRO PAFTA :	ADA PARSEL
ADI : "Hermokapeleia Antik Yerleşimi (?) ve Büknüş Tümülüsü				
GENEL TANIM : Akhisar ilçesi Süleymanköy Mahallesi'nin yaklaşık 1,5 km güney batısında, Büknüş Mahallesi'nin 2,5 km kuzey doğusunda doğusunda Baklalı Dutlu-kuyu mevkiinde yer almaktadır Cingören tepe Beşiktepe Dolapçitepe ve Höyüktepe arasında yer alan düzlük boyunca yayılım göstermektedir				
ŞİMDİKİ TEHLİKELER :	Tarımsal Faaliyetler – Kaçak Kazılar			
ŞİMDİKİ DURUM	Tarla-			
SİT POTANSİYELİ	1.(Birinci) derece Arkeolojik Sit - 3 (üçüncü) derece Arkeolojik Sit			
ŞİMDİKİ KORUMA	Yok.			
ÖNERİLEN KORUMA :	ilgili yerel yönetim ve güvenlik birimince alanın sık sık kontrolünün yapılması ve yerel halkın konuya ilişkin bilgilendirilmesi korumaya ilişkin ivedilikle alınması gereken önlemlerdir.			
YAYIN DİZİSİ	HERRMANN Peter Regio septentrionalis ad Occidentem Vergens schedis ab Iosepho Keil elaboratis usus Serial: Tituli Asiae Minoris, Volume: 5/2 sf. 439-440 1989) Peter Herrmann "Kleinasien im Spiegel epigraphischer Zeugnisse: Ausgewählte kleine Schriften" Sf. 6 vd.; Jean-Claude Cheynet, Claudia Sode Studies in Byzantine Sigillography, Volume 8sf. 117-119) G. Petzl - H.W. Pleket, ZPE 34 (1979) 285 no. 3 (ph.); Pleket, H.W. and Stroud, R.S., "SEG 29-1165-1167. Hermokapeleia. Milestone with three inscriptions, 308-375 A.D.", in: Supplementum Epigraphicum Graecum ; Alexandra-KyriakiWassiliou Neue Metropoliten- und Bischofssiegel aus Kleinasien und der östlichen Ägäis Studies in Byzantine Sigillography, Volume 8 sf. 117-119			
GÖZLEMLER	Yüzeyle oldukça yoğun Roma dönemine ait günlük kullanım kapları stroter parçaları pithos parçaları yine yer yer mimari bloklar görülmektedir. Ayrıca Süleyman köy merkezinde yer alan camide alanda ele geçtiği ifade edilen çok sayıda mimari parça yer almaktadır. Bölge genel olarak Hermokapeleia antik kenti olarak kabul görmektedir.Hermokapeleia, Roma döneminde idari yargı yönünden Pergamon Convetus'una bağlı iken, imparator Caracalla'nın Thyateira'yı yeni bir Convetus merkezi yapmasından sonra, buraya bağlanmıştır. Hermokapeleia'nın "askeri koloni" anlamına gelen kataikia'ya sahip olması, onun Roma döneminde bir kısım köylere sahip, nispeten büyük bir kent olduğunu göstermektedir. Burada imparator Septimus Severus, Germanicus Constantius I. ve oğullarına adanmış heykel kaideleri ve yazıtlar bulunmuştur. Alandan ele geçen yazıt , Alana ilişkin önemli bir veri sunan mil taşı ve sikke yayımlanmıştır. Kurul Müdürlüğü arşivinde 1128 parsel numaralı taşınmazda kaçak kazı yapıldığı ve sikke buluntuları ile karşılaştığı ifade edilmektedir. Her ne kadar alanın Hermokapeleia antik kenti olduğuna ilişkin yayınlar bulunsun da genel olarak incelendiğinde insutu konumunda bir mimari bulunmamaktadır. İleride yapılacak bilimsel kazılar yine çevrede yapılacak incelemeler konuya ilişkin net veriler ortaya koyabilecektir.			
	KORUMA DERECESİ			
	HAZIRLAYANLAR Tolga KOPARAL Arkeolog			
	Özlem DEMİEL SÜNGÜ Şehir Plancısı			
	KONTROL EDEN Osman ARSLAN Müdür V.			
	KORUMA KURULU KARARLARI			
	REVİZYON KORUMA KURULU ONAYI			

HARİTALAR



FOTOĞRAFLAR



100
100

T.C.
KÜLTÜR VE TURİZM BAKANLIĞI
İZMİR 2 NUMARALI KÜLTÜR
VARLIKLARINI KORUMA BÖLGE
KURULU MÜDÜRLÜĞÜ

İZMİR 2 NUMARALI KÜLTÜR VARLIKLARINI
KORUMA BÖLGE KURULUNUN
25.02.2018 GÜNÜ VE 2018/... SAYILI KARARI EKİDİR



Osman ARSLAN
Müdür V.

TOPAL
Arkeolog

