

T.C.
KÜLTÜR VE TURİZM BAKANLIĞI
DIYARBAKIR KÜLTÜR VARLIKLARINI
KORUMA BÖLGE KURULU
KARAR

Toplantı Tarihi ve No. : 04.04.2017-179
Karar Tarihi ve No. : 04.04.2017-4656
Dosya No : 47.00.1103

Toplantı Yeri
DIYARBAKIR






Mardin ili, Artuklu ilçesi, Kentsel Sit alanı içerisinde yer alan, Şar Mahallesi'nde bulunan tapunun 75 ada 14 nolu parselde bulunan, mülkiyeti Mardin Süryani Katolik Kilisesi Vakfına ait taşınmazın tescil talebi önerisine ilişkin; Kültür Varlıkları ve Müzeler Genel Müdürlüğü'nün 14.12.2015 gün ve 233525 sayılı yazısı okundu. Ekleri (Tescil fişi, Kurum görüşleri) ve konuya ilişkin bilgi, belgeler incelendi. Yapılan görüşmeler sonunda;

Mardin ili, Artuklu ilçesi, Kentsel Sit alanı içerisinde yer alan, Şar Mahallesi'nde bulunan tapunun 75 ada 14 nolu parselde bulunan, mülkiyeti Mardin Süryani Katolik Kilisesi Vakfına ait Dükkanın, "Korunması Gerekli Taşınmaz Kültür Varlığı" özelliği gösterdiğinden 2863 sayılı Kanun'un Tespit ve Tescil ile ilgili 7.Maddesi uyarınca tescilinin uygun olduğuna,
-Yapı grubunun I. grup olarak belirlenmesine, karar verildi.

ASLI GİBİDİR

Mehriban KARAASLAN
Bölge Kurulu Müdürü

T.C.
KÜLTÜR VE TURİZM BAKANLIĞI
DİYARBAKIR KÜLTÜR VARLIKLARINI
KORUMA BÖLGE KURULU
KARAR

AVRUPA KONSEYİ	DOĞAL VE KÜLTÜREL VARLIKLARI KORUMA ENVANTERİ (D.K.V.K.E)		ENVANTER NO:				
TÜRKİYE	KÜLTÜR VARLIKLARI VE MÜZELER GENEL MÜDÜRLÜĞÜ	ANIT	HARİTA NO:				
İLİ: MARDİN	İLÇESİ: ARTUKLU	MAHALLE/MEVKİ: Şar Mahallesi	KORUMA DERECESE	ANITSAL	1	2	3
SOKAK VE KAPI NO:	KAD.: PAFTA:	ADA: 75 PARSEL: 14	CEVRESEL	1	2	3	
ADI: DÜKKAN	YAPTIRAN:	YAPAN:	MİMARİ ÇAĞI:				
	YAPIM TARİHİ:	KİTABE:	VAKFIYE:				
GENEL TANIM: Yapı 1 kattan oluşmaktadır.							
KORUNMUŞLUK DURUMU:	TAŞIYICI YAPI:	CEPHE DURUMU:	ÖRTÜ DURUMU:	İÇ YAPI DURUMU:	BEZEME DURUMU:	RUTUBET DURUMU:	
orta	orta	orta	orta				
							
GÖZLEMLER: Korunması gerekli taşınmaz kültür varlığı özelliği göstermektedir.							
BUGÜNKÜ SAHİBİ: Mardin Süryani Katolik Kilisesi Vakfı BAKIMINDAN SORUMLU OLAN: Sahibi.							
YAPILAN ONARIMLAR: Muhtelif dönemlerde çeşitli onarım ve eklentiler yapılmıştır.							
AYRINTILI TANITIM: 75 ada 14 nolu parsellerdeki taşınmaz ana caddenin kuzeyinde yer alan bir sokak üstünde, tescilli yapıların yoğun olduğu bir adada yer almaktadır. Taşınmaz güneye cephe vermektedir. Ana yapım malzemesi kalker taş olan taşınmaz kesme ve moloz taş örgü ile yığma tekniği kullanılarak inşa edilmiştir. Yapıya kalker taşından yapılmış olan basık kemerli bir kapıyla girilmektedir. Kapının batısında ve üstünde yer alan basık kemerli iki adet penceresi bulunmaktadır. Yapının cephesinde onarıma yönelik müdahaleler ile açıklıklar genişletilmiş, I putreller kullanılarak lentolar oluşturulmuştur. Orta kısımda kesme kalker taşından yapılmış, üzengi noktasında bir paha sahip olan iki payenin üstüne yerleştirilmiş ve moloz taş kullanılarak yapılmış olan üst örtü geometrik desenler oluşturulmuş silme yer almaktadır. Taşınmazın damı 75 ada 2 nolu parselde yer alan taşınmaz tarafından teras olarak kullanılmaktadır.							
				TEKNİK BİLGİLER:	ISITMA SİSTEMİ:		
					KANALİZASYON:		
					SU:		
					ELEKTRİK:		
				ÖZGÜN KULLANIMI: DÜKKAN			
				BUGÜNKÜ KULLANIMI: DÜKKAN			
				ÖNERİLEN KULLANIMI: DÜKKAN			
				HAZIRLAYANLAR:			
				Yılmaz AKKUZU-Mimar			
				Evin AKMAZ-Mimar			
				20.03.2017			
				KONTROL EDEN: Mehriban KARAASLAN Bölge Kurulu Müdürü			
YAYIN DİZİNİ:				EKLER:			
1- 				RAPOR			
2- 				FOTOĞRAF			
3- 				RÖLÖVE PROJESİ			
4- 				RESTORASYON PROJESİ			
				HARİTA			
				KROKİ			
				KİTABE			
				VAKFIYE			
				TESCİL :			
				KARAR NO :			
				KARAR TARİHİ :			
				REVİZYON:			

T.C.
Diyarbakır Kültür Varlıkları
Koruma Bölge Kurulunun
06.04.2017 tarih ve 14.55.6
Sayılı Karar Eki dir.