01.18.87

T.C.
KÜLTÜR VE TURİZM BAKANLIĞI
KÜLTÜR VARLIKLARI VE MÜZELER GENEL MÜDÜRLÜĞÜ
ADANA KÜLTÜR VARLIKLARINI
KORUMA BÖLGE KURULU

KARAR

TOPLANTI TARİHİ VE NO:23.08.2016-198 TOPLANTI YERİ
KARAR TARİHİ VE NO : 23.08.2016-6658 ADANA

Adana İli, Sarıçam İlçesi, ÇaylıMahallesi, Gavuryazı mevkiinde bulunan 8 pafta 493 ve 496 parsellerin bir kısmında tespit edilen arkeolojik alanın tesciline ilişkin, Koruma Bölge Kurulu Müdürlüğü uzmanlarınca hazırlanmış 20.07.2016 günlü raporu, okundu, ekleri ve işlem dosyası incelendi, yapılan görüşmeler sonunda;

Adana İli, Sarıçam İlçesi, ÇaylıMahallesi, Gavuryazı mevkiinde bulunan 8 pafta 493 ve 496 parsellerin bir kısmında tespit edilen arkeolojik alanın 2863 sayılı yasa kapsamında korunması gerekli taşınmaz kültür varlığı özelliği taşıdığı anlaşıldığından 3. Derece arkeolojik sit alanı olarak tescilline, kararımız eki sit haritasında gösterilen arkeolojik sit alanı sınırlarının uygun olduğuna karar verildi.

.

AVRUPA KONSEYİ	DOĞAL VE KÜLTÜREL VARLIKLARI KORUMA ENVANTERİ D.K.V.K.E.	SİT	HARİTA NO:
T Ü R K İ Y E	KÜLTÜR VARLIKLARI VE MÜZELER GENEL MÜDÜRLÜĞÜ		

İLİ :	ADANA	İLÇESİ : Sarıçam	MAHALLE KÖY VEYA MEVKİİ : Çaylı MAH.	KADASTRO : PAFTA: 8 ADA: PARSEL 496-493
ADI	ARKEOLOJİK ALAN			

GENEL TANIM :

stabilize yolun Kuzeyinde mısır tarlasının güneyinde yer almaktadır. Parselin güney kısmında stabilize yolun hemen kenarında genç narenciye ağaçları olduğu görülmüştür. Söz konusu parselin öncelerde Kılbaş mezarlığı olarak kullanıldığı Çaylı Mahallesi Muhtarı İlyas YILMAZ tarafından şifahen bildirilmiştir. arazi şartlarının ve yoğun sıklık gösteren otsu bitkilerin elverdiği sürece yapılan yüzey gözlemlerinde büyük çoğunluğu tarımsal faaliyet ve doğa şartları sonucu tahrip olmuş iki adet mezar, pithos parçaları ve antik dönem kırık çatı kiremitleri tespit edilmiştir. Tespit edilen mezarlardan bir tanesinin sınır taşları ve hece taşı mevcut iken, diğer mezarın yönü muhtemelen ilk mevcut yeri toprağın akması ve beşeri müdahaleler sonucu yer değiştirmiş ve tahrip olmuştur. Bitki örtüsünün yoğunluğundan görülebildiği kadar Pithos ve çatı kiremitleri parçaları parselin geneline yayılım göstermiş durumdadır.

ŞİMDİKİ TEHLİKELER	:	tarımsal faaliyetler.	
ŞİMDİKİ DURUM	:	tarımsal faaliyetler yürütülmektedir.	
SİT POTANSİYELİ	:	3. derece Arkeolojik Sit Alanı	KORUMA DERECESİ : 3. Derece Arkeolojik Sit Alanı
ŞİMDİKİ KORUMA	:	Korumasız	HAZIRLAYANLAR : 20.07.2016 Gerçek İnanç CUDAL Arkeolog Ömer AVCIBAŞI Arkeolog
ÖNERİLEN KORUMA	:	Tescillenerek ilk etapta tarımsal faaliyetlerin engellenmesi sürecte Müzesince gerek görülen sondaj vb. çalışmaların yapılması.	KONTROL EDEN : Hasan BATUN Bölge Kurulu Müdürü
YAYIN DİZİSİ	:		
GÖZLEMLER	:	Bilimsel araştırmaları yapılarak arkeolojik alanın niteliğinin ve sınırlarının tam olarak ortaya çıkarılması gerekmektedir.	REVİZYON G.M.E.E.A.Y.K ONAYI : / / 200...

Adana Kültür Varlıkları Koruma Bölge Kurulu Onayı
Başkan
Üye
Üye
Üye
Üye
Üye
Üye
Adana Kültür Varlıklarını Koruma Bölge Kurulunun 27.08.2016 gün 1653 sayılı Karar Ekidir

HARİTALAR, FOTOĞRAFLAR :

004686

004686

ÇAYLI MEZARLIK ALANI SİT HARİTASI:

İLİ:ADANA
İLÇESİ:SARIÇAM
MAH:ÇAYLI
PARSEL:493-496

SİT SINIRI KÖŞE KOORDİNATLARI(3 DER ED 50)

NoktaNo	Y	X
1	439806.710	4113457.512
2	439825.552	4113468.217
3	439849.104	4113465.219
4	439870.976	4113464.192
5	439898.053	4113463.014
6	439914.478	4113462.268
7	439909.135	4113430.710
8	439893.614	4113429.602
9	439863.576	4113426.037
10	439831.078	4113420.319
11	439807.875	4113416.514
12	439806.709	4113439.098

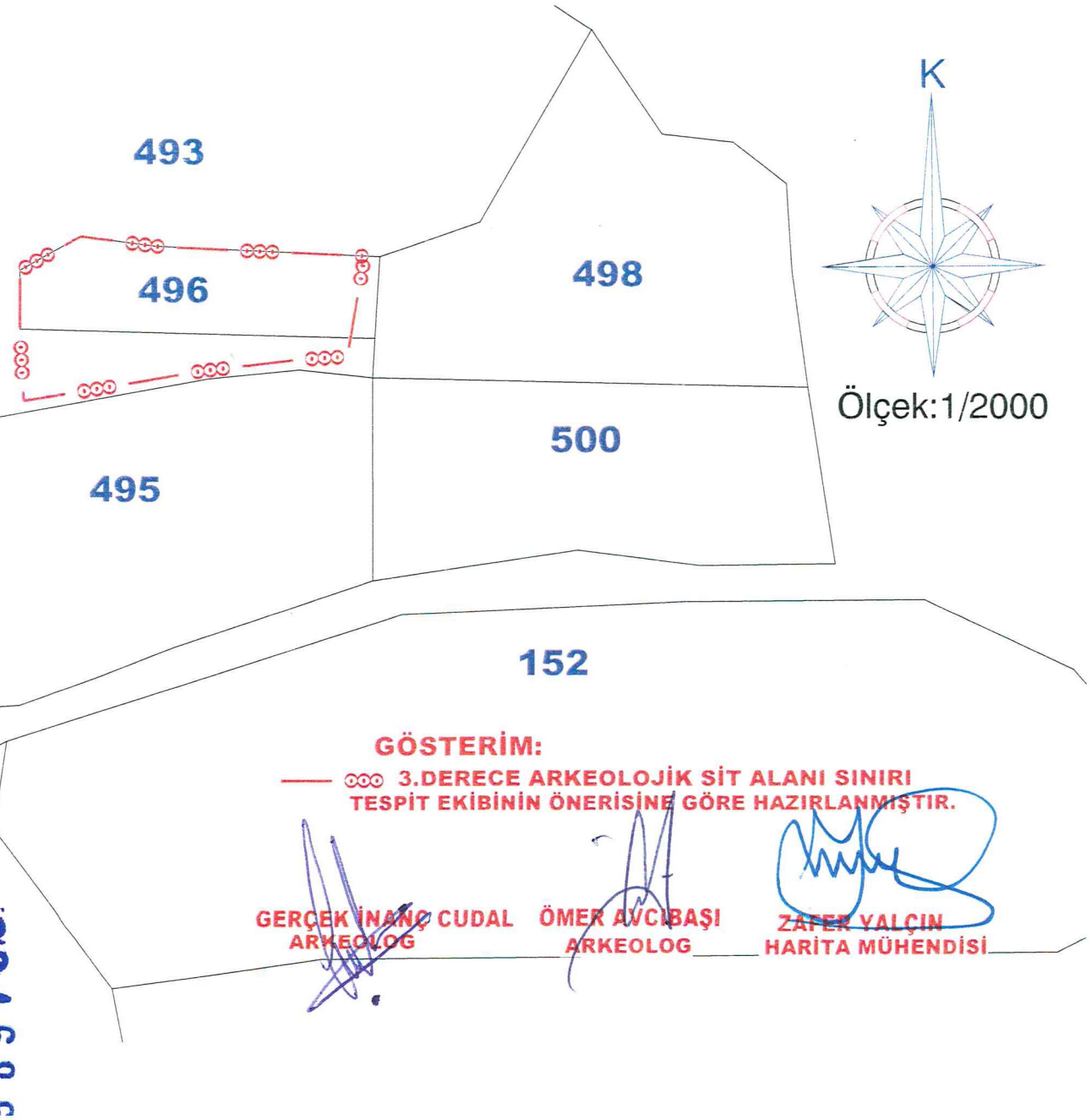

ADANA KÜLTÜR VARLIKLARINI KORUMA BÖLGE KURULU ONAYI

BAŞKAN
BAŞKAN YRD.
ÜYE
ÜYE
ÜYE
ÜYE
ÜYE
ÜYE
ÜYE

ADANA KÜLTÜR VARLIKLARINI KORUMA BÖLGE KURULUNUN 27.09.2016 GÜN VE 6658 SAYILI KARAR EKİDİR

GÖSTERİM:

3.DERECE ARKEOLOJİK SİT ALANI SINIRI
TESPİT EKİBİNİN ÖNERİSİNE GÖRE HAZIRLANMIŞTIR.

GERÇEK İNANÇ CUDAL
ARKEOLOG

ÖMER AVCIBAŞI
ARKEOLOG

ZAFER YALÇIN
HARİTA MÜHENDİSİ

0.0468

ÇAYLI MEZARLIK ALANI SİT HARİTASI:

İLİ:ADANA
İLÇESİ:SARIÇAM
MAH:ÇAYLI
PAFTA:N34 C1

SİT SINIRI KÖŞE KOORDİNATLARI(6 DERECE ED50)

NoktaNo	Y	X
1	706260.849	4114122.605
2	706279.345	4114133.902
3	706302.982	4114131.650
4	706324.877	4114131.315
5	706351.980	4114130.994
6	706368.422	4114130.768
7	706364.079	4114099.054
8	706348.599	4114097.456
9	706318.687	4114092.942
10	706286.384	4114086.199
11	706263.311	4114081.662
12	706261.431	4114104.200

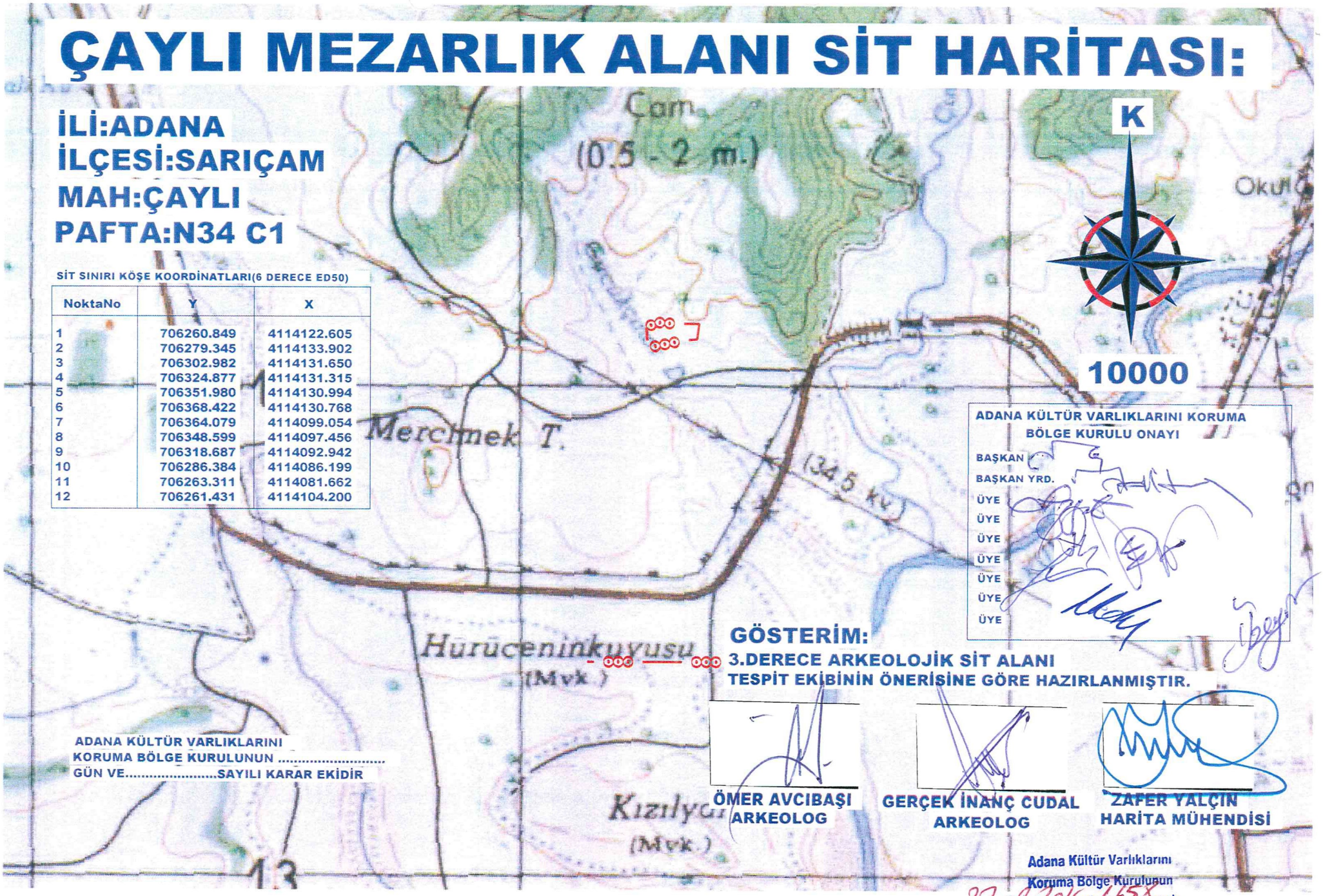

ADANA KÜLTÜR VARLIKLARINI KORUMA BÖLGE KURULU ONAYI

BAŞKAN
BAŞKAN YRD.
ÜYE
ÜYE
ÜYE
ÜYE
ÜYE
ÜYE
ÜYE

GÖSTERİM:
3.DERECE ARKEOLOJİK SİT ALANI TESPİT EKİBİNİN ÖNERİSİNE GÖRE HAZIRLANMIŞTIR.

ADANA KÜLTÜR VARLIKLARINI KORUMA BÖLGE KURULUNUN ..... GÜN VE.....SAYILI KARAR EKİDİR

ÖMER AVCIBAŞI ARKEOLOG	GERÇEK İNANÇ CUDAL ARKEOLOG	ZAFER YALÇIN HARİTA MÜHENDİSİ

Adana Kültür Varlıklarını Koruma Bölge Kurulunun 27.09.2016 gün 1658 sayılı Karar Ekidir

HARİTALAR, FOTOĞRAFLAR